

RED GEODÉSICA MUNICIPAL
Estado Anzoátegui
Municipio Francisco del Carmen Carvajal



**INSTITUTO GEOGRAFICO
DE VENEZUELA
SIMON BOLIVAR**



**MINISTERIO DEL PODER POPULAR
PARA EL AMBIENTE**

Trabajamos por un ambiente sano

RED GEODÉSICA MUNICIPAL

VERTICE: VGP STA BARBARA	ESTADO: ANZOATEGUI	MUNICIPIO: FRANCISCO DEL CARMEN CARVAJAL
DATUM: SIRGAS-REGVEN	ELIPSOIDE: GRS - 80	ITRF: 94 EPOCA 1995.4
		FECHA: 2013

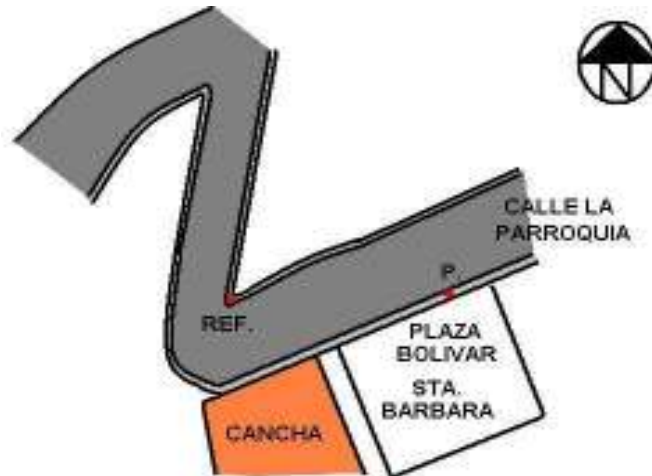
VERTICE PRINCIPAL

COORDENADAS GEODESICAS					COORDENADAS UTM			
LATITUD:	09°	58'	23,165"	h (m)	H_{VGM10} (m)	NORTE (m)	ESTE (m)	HUSO
LONGITUD:	65°	41'	27,858"	463,69	486,96	1103639,171	204943,402	20

VERTICE REFERENCIA

LATITUD:	09°	58'	22,039"	h (m)	H_{VGM10} (m)	NORTE (m)	ESTE (m)	HUSO
LONGITUD:	65°	41'	29,172"	459,28	482,55	1103604,879	204903,402	20

CROQUIS



FOTOGRAFIA

PRINCIPAL



REFERENCIA



ACCESO: El vértice principal (VP) se encuentra empotrado en acera, frente a la Plaza Bolívar en calle "La Parroquia" de la parroquia Santa Bárbara. La Ref se encuentra empotrada en acera de la misma calle, al noroeste de cancha deportiva, a 100mts aprox del VP.

INSCRIPCION: RED GEODESICA MUNICIPAL GPS 2013 VGP STA BARBARA



**INSTITUTO GEOGRAFICO
DE VENEZUELA
SIMON BOLIVAR**



**MINISTERIO DEL PODER POPULAR
PARA EL AMBIENTE**

Trabajamos por un ambiente sano

RED GEODÉSICA MUNICIPAL

VERTICE: VALLE GUANAPE	ESTADO: ANZOATEGUI	MUNICIPIO: FRANCISCO DEL CARMEN CARVAJAL
DATUM: SIRGAS-REGVEN	ELIPSOIDE: GRS - 80	ITRF: 94 EPOCA 1995.4 FECHA: 2013

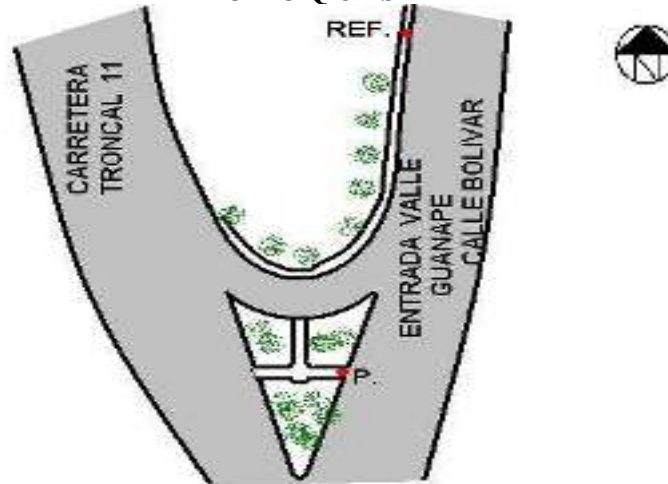
VERTICE PRINCIPAL

COORDENADAS GEODESICAS					COORDENADAS UTM			
LATITUD:	09°	53'	57,251"	h (m)	H_{VGM10} (m)	NORTE (m)	ESTE (m)	HUSO
LONGITUD:	65°	39'	28,292"	237,43	260,57	1095434,621	208522,274	20

VERTICE REFERENCIA

LATITUD:	09°	54'	01,728"	h (m)	H_{VGM10} (m)	NORTE (m)	ESTE (m)	HUSO
LONGITUD:	65°	39'	30,111"	235,57	258,71	1095572,701	208467,923	20

CROQUIS



FOTOGRAFIA

PRINCIPAL



REFERENCIA



ACCESO: El vértice principal (VP) se encuentra empotrado en acera de Plaza ubicada en la entrada de la parroquia Valle Guanape. La Ref se encuentra empotrado en acera de la calle Bolívar, al norte del VP, a 200mts aprox.

INSCRIPCION: RED GEODESICA MUNICIPAL GPS 2013 VALLE GUANAPE



**INSTITUTO GEOGRAFICO
DE VENEZUELA
SIMON BOLIVAR**



**MINISTERIO DEL PODER POPULAR
PARA EL AMBIENTE**

Trabajamos por un ambiente sano

RED GEODÉSICA MUNICIPAL

VERTICE: VGP HOSPITAL	ESTADO: ANZOATEGUI	MUNICIPIO: FRANCISCO DEL CARMEN CARVAJAL
DATUM: SIRGAS-REGVEN	ELIPSOIDE: GRS - 80	ITRF: 94 EPOCA 1995.4 FECHA: 2013

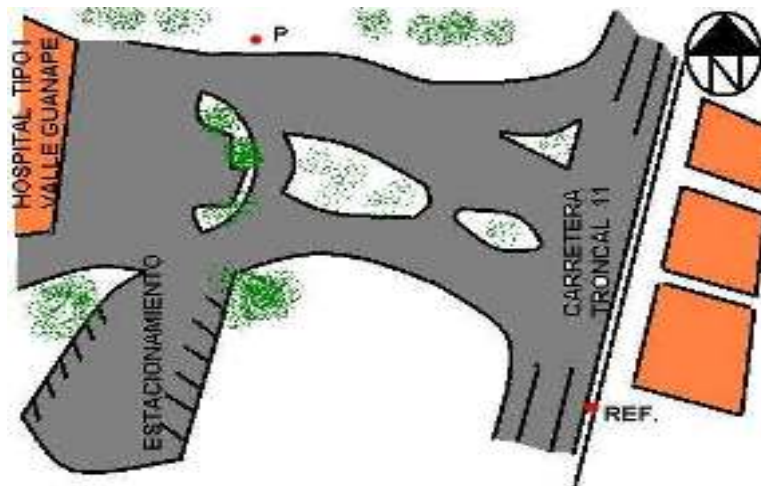
VERTICE PRINCIPAL

COORDENADAS GEODESICAS					COORDENADAS UTM			
LATITUD:	09°	55'	17,067"	h (m)	H_{VGM10} (m)	NORTE (m)	ESTE (m)	HUSO
LONGITUD:	65°	41'	40,006"	290,35	313,35	1097920,759	204526,977	20

VERTICE REFERENCIA

LATITUD:	09°	55'	16,483"	h (m)	H_{VGM10} (m)	NORTE (m)	ESTE (m)	HUSO
LONGITUD:	65°	41'	35,916"	282,85	305,86	1097901,793	204651,505	20

CROQUIS



FOTOGRAFIA

PRINCIPAL



REFERENCIA



ACCESO: El vértice principal (VP) se encuentra monumentado al lado de acera en la entrada del Hospital Tipo I de Valle Guanape. La Ref se encuentra empotrado en acera de la carretera Troncal 11, al sureste del VP, a 200mts aprox.

INSCRIPCION: RED GEODESICA MUNICIPAL GPS 2013 VGP HOSPITAL



**INSTITUTO GEOGRAFICO
DE VENEZUELA
SIMON BOLIVAR**



**MINISTERIO DEL PODER POPULAR
PARA EL AMBIENTE**

Trabajamos por un ambiente sano

RED GEODÉSICA MUNICIPAL

VERTICE: VGP PZA BOLIVAR	ESTADO: ANZOATEGUI	MUNICIPIO: FRANCISCO DEL CARMEN CARVAJAL
DATUM: SIRGAS-REGVEN	ELIPSOIDE: GRS - 80	ITRF: 94 EPOCA 1995.4 FECHA: 2013

VERTICE PRINCIPAL

COORDENADAS GEODESICAS					COORDENADAS UTM			
LATITUD:	09°	54'	40,318"	h (m)	H_{VGM10} (m)	NORTE (m)	ESTE (m)	HUSO
LONGITUD:	65°	40'	36,769"	257,38	280,43	1096775,379	206445,483	20

VERTICE REFERENCIA

LATITUD:	09°	54'	43,512"	h (m)	H_{VGM10} (m)	NORTE (m)	ESTE (m)	HUSO
LONGITUD:	65°	40'	36,960"	257,23	280,29	1096873,621	206440,451	20

CROQUIS



FOTOGRAFIA

PRINCIPAL



REFERENCIA



ACCESO: El vértice principal (VP) se encuentra empotrado en acera de caico rojo, frente a la Plaza Bolívar de la parroquia Valle Guanape, en la calle Bolívar. La Ref se encuentra empotrada en acera de la misma plaza, al noroeste del VP y al norte de Iglesia Santa Escolástica.

INSCRIPCION: RED GEODESICA MUNICIPAL GPS 2013 VGP PZA BOLIVAR