

RED GEODÉSICA MUNICIPAL
Estado Anzoátegui
Municipio San Juan de Capistrano

RED GEODÉSICA MUNICIPAL

VERTICE: BOLIVAR	ESTADO: ANZOATEGUI	MUNICIPIO: SAN JUAN DE CAPISTRANO
DATUM: SIRGAS-REGVEN	ELIPSOIDE: GRS - 80	ITRF: 94 EPOCA 1995.4 FECHA: 2014

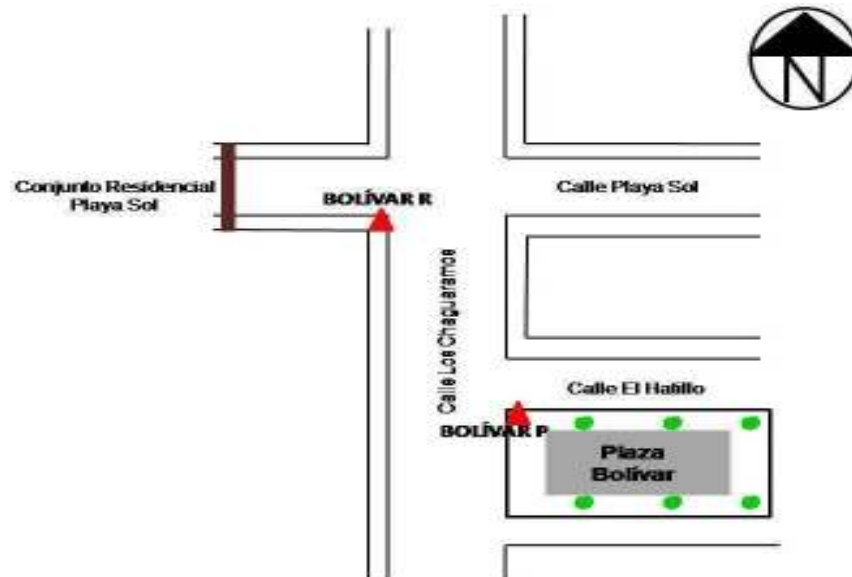
VERTICE PRINCIPAL

COORDENADAS GEODESICAS				COORDENADAS UTM		
LATITUD:	10° 07' 53.563"	h (m)	H_{VGM10} (m)	NORTE (m)	ESTE (m)	HUSO
LONGITUD:	-65° 25' 41.577"	-17.32	9.34	1120948.958	233910.946	20

VERTICE REFERENCIA

LATITUD:	10° 07' 55.729"	h (m)	H_{VGM10} (m)	NORTE (m)	ESTE (m)	HUSO
LONGITUD:	-65° 25' 42.622"	-20.43	6.23	1121015.775	233879.615	20

CROQUIS



FOTOGRAFIA

VERTICE PRINCIPAL



VERTICE DE REFERENCIA



ACCESO: El Vértice Principal se encuentra empotrado en la esquina Noroeste de la Plaza Bolívar, frente al frigorífico Cristo de José. La Referencia se encuentra a ± 60 m en la esquina Suroeste, entre la calle los Chaguaramos y Calle Playa Sol.

INSCRIPCION: RED GEODÉSICA MUNICIPAL IGVS B BOLIVAR-P GPS 2014 Y BOLIVAR-R GPS 2014

RED GEODÉSICA MUNICIPAL

VERTICE: B - CHAVEZ	ESTADO: ANZOATEGUI	MUNICIPIO: SAN JUAN DE CAPISTRANO
DATUM: SIRGAS-REGVEN	ELIPSOIDE: GRS - 80	ITRF: 94 EPOCA 1995.4 FECHA: 2014

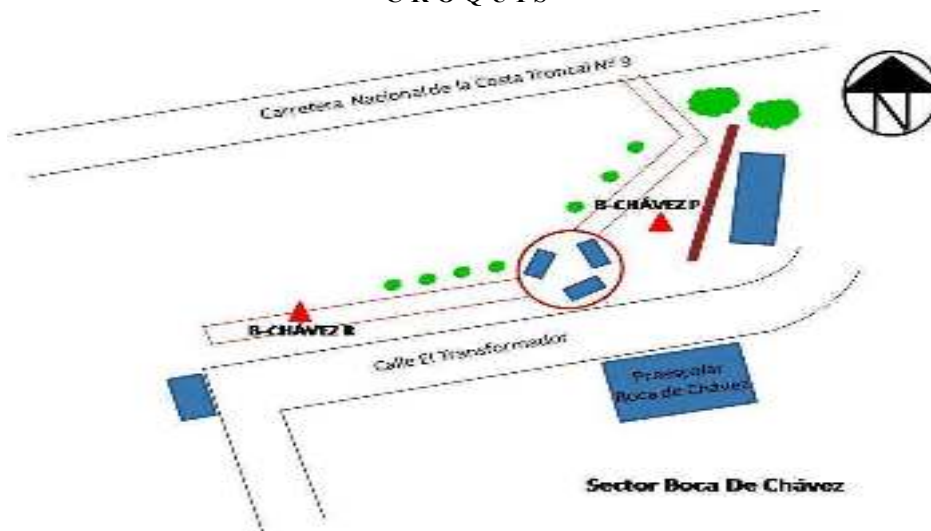
VERTICE PRINCIPAL

COORDENADAS GEODESICAS				COORDENADAS UTM		
LATITUD:	10° 05' 24.467"	h (m)	H _{VGM10} (m)	NORTE (m)	ESTE (m)	HUSO
LONGITUD:	-65° 22' 23.341"	-20.99	5.69	1116321.639	239915.102	20

VERTICE REFERENCIA

LATITUD:	10° 05' 22.198"	h (m)	H _{VGM10} (m)	NORTE (m)	ESTE (m)	HUSO
LONGITUD:	-65° 22' 22.313"	-20.64	6.04	1116251.669	239945.909	20

CROQUIS



FOTOGRAFIA

VERTICE PRINCIPAL



VERTICE DE REFERENCIA



ACCESO: El vértice Principal se encuentra en el Sector Boca de Chávez, es un monumento de concreto de forma cilíndrica de 30 cm de diámetro ubicado frente al Preescolar y parque infantil Boca de Chávez. La Referencia se encuentra empotrada a ± 80 m al final de la acera de la calle el transformador

INSCRIPCION: RED GEODÉSICA MUNICIPAL IGVS B-CHAVEZ P GPS 2014 Y B-CHAVEZ R GPS 2014

RED GEODÉSICA MUNICIPAL

VERTICE: ESTADIO	ESTADO: ANZOATEGUI	MUNICIPIO: SAN JUAN DE CAPISTRANO
DATUM: SIRGAS-REGVEN	ELIPSOIDE: GRS - 80	ITRF: 94 EPOCA 1995.4 FECHA: 2014

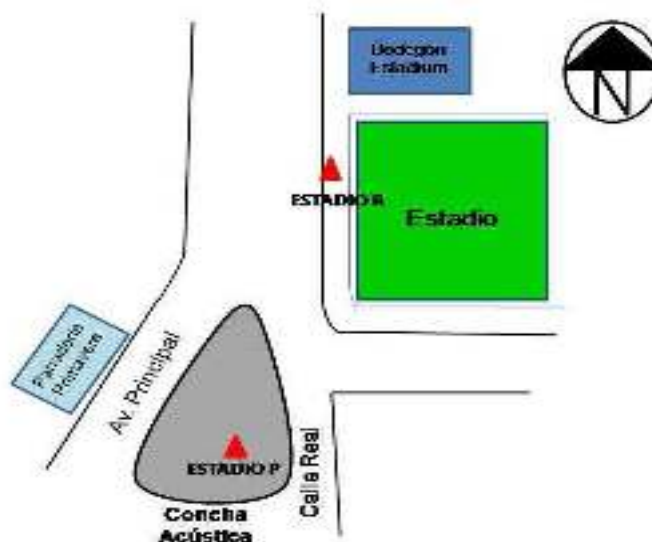
VERTICE PRINCIPAL

COORDENADAS GEODESICAS				COORDENADAS UTM		
LATITUD:	10° 07' 42.123"	h (m)	H_{VGM10} (m)	NORTE (m)	ESTE (m)	HUSO
LONGITUD:	-65° 25' 37.948"	-15.41	11.23	1120596.487	234018.851	20

VERTICE REFERENCIA

LATITUD:	10° 07' 45.431"	h (m)	H_{VGM10} (m)	NORTE (m)	ESTE (m)	HUSO
LONGITUD:	-65° 25' 37.956"	-16.36	10.29	1120698.171	234019.366	20

CROQUIS



FOTOGRAFIA

VERTICE PRINCIPAL



VERTICE DE REFERENCIA



ACCESO: El vértice Principal se encuentra empotrado dentro de la concha acústica ubicada entre la Av. Principal y la Calle Real. La Referencia se encuentra empotrada a ± 100 m en la acera del estadio de la Av. Principal a ± 20 m al sur del Bodegón Estadio.

INSCRIPCION: RED GEODÉSICA MUNICIPAL IGVS ESTADIO-P GPS 2014 Y ESTADIO-R GPS 2014

RED GEODÉSICA MUNICIPAL

VERTICE: LAGUNA	ESTADO: ANZOATEGUI	MUNICIPIO: SAN JUAN DE CASPISTRANO
DATUM: SIRGAS-REGVEN	ELIPSOIDE: GRS - 80	ITRF: 94 EPOCA 1995.4 FECHA: 2014

VERTICE PRINCIPAL

COORDENADAS GEODESICAS				COORDENADAS UTM		
LATITUD:	10° 07' 43.265"	h (m)	H_{VGM10} (m)	NORTE (m)	ESTE (m)	HUSO
LONGITUD:	-65° 23' 07.077"	-29.36	-2.43	1120597.633	238614.116	20

VERTICE REFERENCIA

LATITUD:	10° 07' 43.197"	h (m)	H_{VGM10} (m)	NORTE (m)	ESTE (m)	HUSO
LONGITUD:	-65° 23' 11.025"	-29.58	-2.66	1120596.424	238493.861	20

CROQUIS



FOTOGRAFIA

VERTICE PRINCIPAL



VERTICE DE REFERENCIA



ACCESO: El vértice Principal se encuentra empotrado dentro de las instalaciones del Centro de acopio de Pescadores en la esquina Suroeste. La Referencia se encuentra a ± 150 m, es un monumento cuadrado de 30x30 cm a orillas de la carretera Uchire – El Hatillo.

INSCRIPCION: RED GEODÉSICA MUNICIPAL IGVS B LAGUNA-P GPS 2014 Y LAGUNA-R GPS 2014

RED GEODÉSICA MUNICIPAL

VERTICE: UCHIRE	ESTADO: ANZOATEGUI	MUNICIPIO: SAN JUAN DE CAPISTRANO
DATUM: SIRGAS-REGVEN	ELIPSOIDE: GRS - 80	ITRF: 94 EPOCA 1995.4 FECHA: 2014

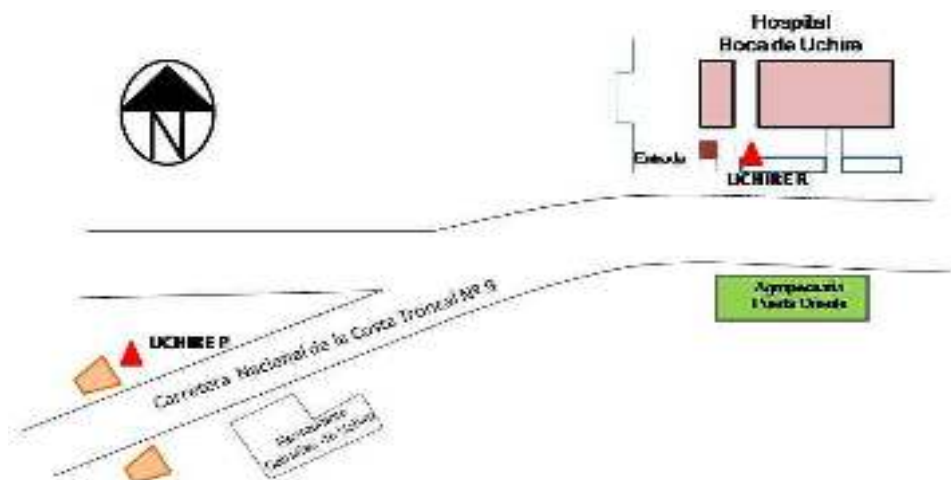
VERTICE PRINCIPAL

COORDENADAS GEODESICAS				COORDENADAS UTM		
LATITUD:	10° 07' 31.398"	h (m)	H_{VGM10} (m)	NORTE (m)	ESTE (m)	HUSO
LONGITUD:	-65° 25' 29.422"	-15.27	11.36	1120264.884	234276.073	20

VERTICE REFERENCIA

LATITUD:	10° 07' 32.907"	h (m)	H_{VGM10} (m)	NORTE (m)	ESTE (m)	HUSO
LONGITUD:	-65° 25' 14.831"	-15.88	10.78	1120307.962	234720.818	20

CROQUIS



FOTOGRAFIA

VERTICE PRINCIPAL



VERTICE DE REFERENCIA



ACCESO: El vértice Principal se encuentra en el arco que señaliza la entrada a Boca de Uchire en dirección Barcelona – Boca de Uchire en el pilar que esta al norte, es un monumento cuadrado de 30x30 cm. La Referencia se encuentra a ± 400 m, es un monumento cuadrado de 30x30 cm, ubicado en la entrada del Hospital Boca de Uchire, al Sureste de la caseta de Vigilancia.

INSCRIPCION: RED GEODÉSICA MUNICIPAL IGVSU UCHIRE-P GPS 2014 Y UCHIRE-R GPS 2014