

Caracas, 14 de Febrero de 2012.

**CERTIFICACIÓN DE RED GEODÉSICA MUNICIPAL DEL MUNICIPIO
FRANCISCO LINARES ALCANTARA, ESTADO ARAGUA.**


En la revisión efectuada a la información suministrada por la Alcaldía del Municipio Francisco Linares Alcántara, Estado Aragua sobre el establecimiento de la Red Geodésica Municipal, se certifica que la misma cumple con las especificaciones correspondientes, de acuerdo a las normas para el establecimiento de la Red Geodésica Municipal utilizando GPS y de acuerdo al artículo 11 de la Ley de Geografía, Cartografía y Catastro Nacional.


Esta certificación se realizó con base al informe técnico y a los datos GPS obtenidos durante el levantamiento y enviados al IGVSb por la Alcaldía del Municipio Francisco Linares Alcántara.


Los vértices de la Red Geodésica Municipal tienen las siguientes coordenadas:

**RED GEODESICA MUNICIPAL
MUNICIPIO FRANCISCO LINARES ALCANTARA
ESTADO ARAGUA
SIRGAS-REGVEN, ITRF94, EPOCA 1995.4**

Nombre	Latitud (N)	Longitud (O)	Norte (m)	Este (m)	h	H (cota)m
BASE	10° 14' 30.83999"	67° 33' 57.70735"	1132507.503	657054.528	423.87	440.96
UCLM1	10° 13' 4.19916"	67° 33' 22.61867"	1129850.517	658134.171	414.17	431.12
VP01	10° 12' 10.96904"	67° 35' 6.21833"	1128201.263	654988.624	395.81	412.67
VR01	10° 12' 10.83721"	67° 35' 2.09330"	1128197.762	655114.179	396.59	413.45
RGM02	10° 12' 12.14357"	67° 34' 24.61928"	1128242.908	656254.446	403.65	420.51
RGM03	10° 12' 9.68507"	67° 34' 24.01340"	1128167.460	656273.218	403.60	420.46
RGM05	10° 12' 47.26073"	67° 32' 13.81187"	1129339.559	660230.452	422.32	439.23
RGM06	10° 12' 46.72126"	67° 32' 9.27232"	1129323.611	660368.677	422.88	439.79
RGM07	10° 12' 25.09908"	67° 32' 24.65847"	1128657.218	659903.439	420.11	436.97
RGM08	10° 12' 24.39960"	67° 32' 22.44108"	1128636.034	659971.018	420.46	437.32
RGM09	10° 11' 59.76765"	67° 33' 27.57310"	1127870.400	657992.233	412.69	429.52
RGM10	10° 12' 5.00602"	67° 33' 26.88596"	1128031.425	658012.427	412.91	429.75
VR11	10° 13' 5.35351"	67° 33' 26.05917"	1129885.512	658029.312	413.68	430.63


Funcionario que efectuó la revisión:
T.S.U. Freddy Balcazar


Coordinador Técnico de Geodesia:
Ing. Tirza Ramirez


Gerente General de Cartografía
Ing. Tirza Ramirez

C/e Presidencia
C/e Gerencia Cartografía
C/e Coordinación de Geodesia
C/e Oficina Regional IGVS