

RED GRAVIMÉTRICA ABSOLUTA DE VENEZUELA

Estado Distrito Capital

Municipio Libertador

Estación : Cagigal



INSTITUTO GEOGRAFICO
DE VENEZUELA
SIMON BOLIVAR

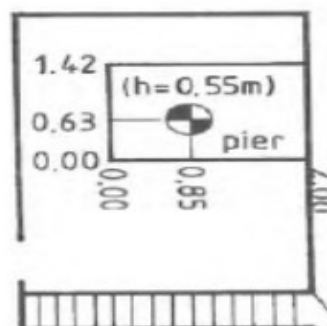
RED GRAVIMÉTRICA VENEZOLANA

ESTACION: Cagigal				PAIS: Venezuela	ESTADO: Dtto Capital			
MUNICIPIO: Libertador				ORDEN: 0	FECHA: 16/07/2015			
COORDENADAS GEODESICAS					COORDENADAS UTM (DATUM SIRGAS-REGVEN)			
LATITUD:	10°	30'	13"N	h (m)	NORTE (m)	ESTE (m)	HUSO	GRAVEDAD (mGal)
LONGITUD:	66°	55'	42"W	1.115	1161847	726708	19	978024,527

CROQUIS



ACCESO - DESCRIPCIÓN



El vértice gravimétrico orden 0 se encuentra ubicado dentro de las instalaciones del Observatorio Naval de Cagigal, específicamente en la sala de videos, contigua al aula sísmica del Museo Sismológico de Caracas.

FOTOGRAFIA PANORÁMICA



FOTOGRAFIA ESTACIÓN



OPERADORES: Jimmy McAllan, Ariele Batisti, Carlos Castro, Nuris Orihuela.

EQUIPO: A-10

SERIAL: -

INSCRIPCIÓN PLACA: Red Gravimétrica Venezolana, IGVS, 2015

Estación : Junquito



**INSTITUTO GEOGRAFICO
DE VENEZUELA
SIMON BOLIVAR**

RED GRAVIMÉTRICA VENEZOLANA

ESTACION: Junquito	PAIS: Venezuela	ESTADO: Dtto Capital
MUNICIPIO: Libertador	ORDEN: 0	FECHA: 21/07/2016

COORDENADAS GEODESICAS				COORDENADAS UTM (DATUM SIRGAS-REGVEN)				
LATITUD:	10°	27'	38,462" N	h (m)	NORTE (m)	ESTE (m)	HUSO	GRAVEDAD (mGal)
LONGITUD:	67°	05'	30,768" W	2019,02	1156979,64	708856,38	19	977794,801

CROQUIS



ACCESO - DESCRIPCIÓN

Se encuentra ubicado en la vía Junquito- Colonia Tovar, hasta llegar al Hotel Monte Blanco, al frente hay una entrada que conduce al Instituto de Rehabilitación "Rafael A Ruiz Torres". El vértice gravimétrico orden 0 se encuentra dentro del edificio, específicamente en la entrada principal a la izquierda.

FOTOGRAFIA PANORÁMICA



FOTOGRAFIA ESTACIÓN



OPERADORES: Carlos Castro, Iuri Bjorkstrom, Nuris Orihuela, Nilbeny Cano, Danys Zambrano, Yorseliana Bellinghieri.

EQUIPO: A-10

SERIAL:

INSCRIPCION PLACA: RED GRAVIMETRICA VENEZOLANA JUNQUITO 2016

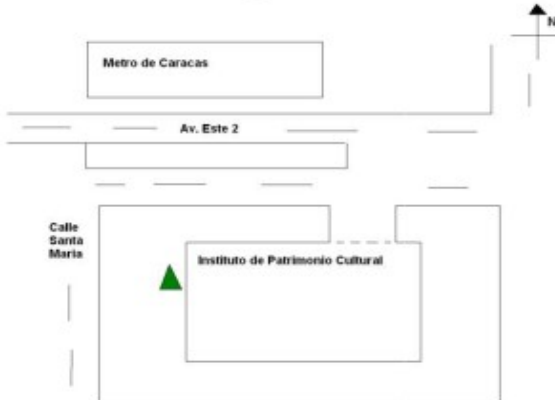
Estación : Santa Inés



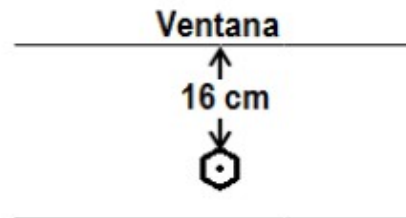
RED GRAVIMÉTRICA VENEZOLANA

ESTACION: Santa Inés				PAIS: Venezuela		ESTADO: Dtto Capital	
MUNICIPIO: Libertador				ORDEN: 0		FECHA: 16/07/2015	
COORDENADAS GEODESICAS				COORDENADAS UTM (DATUM SIRGAS-REGVEN)			
LATITUD:	10°	30'	24,701" N	h (m)	NORTE (m)	ESTE (m)	HUSO
LONGITUD:	66°	55'	25,204" W	896,44	1162204,83	727241,94	19
					GRAVEDAD (mGal)		
					978051,047		

CROQUIS



ACCESO - DESCRIPCIÓN



El vértice gravimétrico orden 0 se encuentra ubicado en el sector Caño Amarillo, dentro de las instalaciones de la antigua Quinta Santa Inés, hoy Instituto de Patrimonio Cultural (IPC), específicamente empotrado en la acera de lado Oeste de la Quinta.

FOTOGRAFIA PANORÁMICA



FOTOGRAFIA ESTACIÓN



OPERADORES: Jimmy McAllan, ArieleBatisti, Carlos Castro, Nuris Orihuela.

EQUIPO: A-10

SERIAL:

INSCRIPCION PLACA: Estados Unidos de Venezuela, Estación de Gravedad, División de Geodesia; Cartografía Nacional