

RED GEOCÉNTRICA VENEZOLANA

ESTACIÓN REMOS

5

Estado Barinas

Municipio Barinas

Estación : Barinas

Fecha Medición : 07/02/2023

Datum SIRGAS-REGVEN

Elipsoide GRS - 80

ITRF 20 Época 2023,111

Coordenadas Geodésicas

Coordenadas UTM

Huso: 19

Latitud : 08°37'30.7278''

h (m)

Norte (m) : 953639.939

HEGM08 (m)

Longitud : -70°14'49.1505''

209.189

Este (m) : 362790.197

217.256

Coordenadas Geocéntricas Cartesianas

X (m)

Desviación Estándar en X

Y (m)

Desviación Estándar en Y

Z (m)

Desviación Estándar en Z

2131446.555

± 0.005


-5935588.677

± 0.0011

950230.29


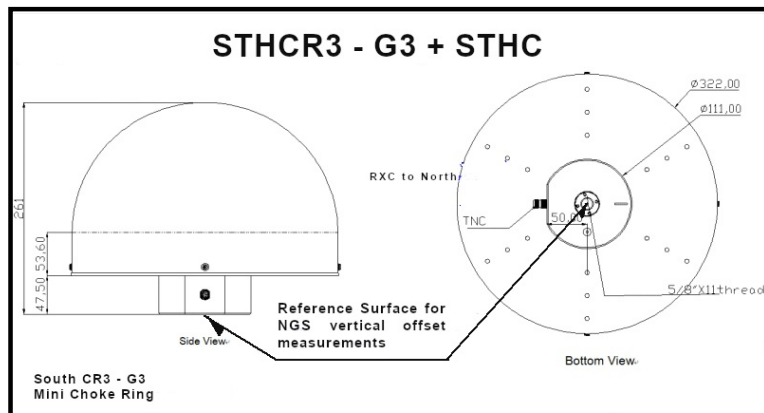
± 0.003

Geolocalización



Croquis Antena
Altura ARP = 1.0 cm

Ubicación Antena REMOS



Operador (es) : Anibal Pimentel

Acceso : Redoma de punto fresco, av. 23 de enero, UNELLEZ, Sector Barinas II, modulo 11-B. El Vértice se encuentra empotrado debajo de la estación REMOS, aula ambiente CIA