

RED GEOCÉNTRICA VENEZOLANA
ESTACIÓN REMOS

4

Estado Anzoátegui

Municipio San José de Guanipa

Estación : Guanipa

Fecha Medición : 07/02/2023

Datum SIRGAS-REGVEN

Elipsoide GRS - 80

ITRF 20 Época 2023,111

Coordenadas Geodésicas

Coordenadas UTM

Huso: 19

Latitud : 08°53'37.8895''

h (m)

Norte (m) : 983321.797

HEGM08 (m)

Longitud : -64°10'24.7978''

244.069

Este (m) : 370963.868

270.793

Coordenadas Geocéntricas Cartesianas

X (m)

Desviación Estándar en X

Y (m)

Desviación Estándar en Y

Z (m)

Desviación Estándar en Z

2745529.58

± 0.009

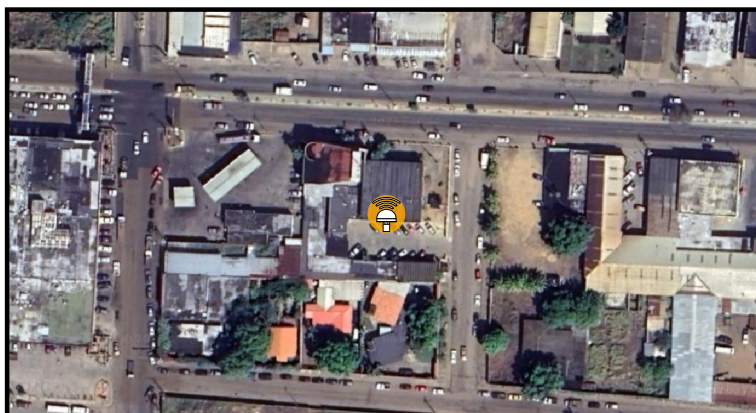
-5672717.374

± 0.012

979603.42


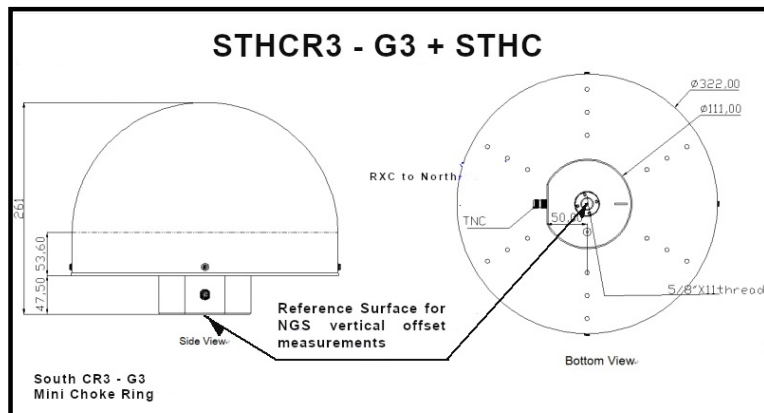
± 0.004

Geolocalización



Croquis Antena
Altura ARP = 3.02 cm

Ubicación Antena REMOS



Operador (es) : Anibal Pimentel

Acceso : Alcaldía de San José de Guanipa, Calle Urdaneta, Vértice se encuentra empotrada en el estacionamiento.