

## RED GEOCÉNTRICA VENEZOLANA

### ESTACIÓN REMOS

Estado Monagas

Municipio Maturín

Estación: Maturín

IRS DOMES Number: 42416M001

Marker Name: MTRN

Elipsoide GRS - 80

ITRF 20 Época 2025.759

Coordenadas Geodésicas

Coordenadas UTM

Huso: 20

Latitud : 9° 44' 10.6229"

h (m)

Norte (m) : 1076262.824

Cota (n.m.m)

Longitud : -63° 12' 52.7374"

52.990

Este (m) : 476456.632

92.530

Coordenadas Geocéntricas Cartesianas

X (m)

Desviación Estándar en X

Y (m)

Desviación Estándar en Y

Z (m)

Desviación Estándar en Z

2833197.9888

± 0.0009

-5612343.8076

±0.0015

1071520.3009

± 0.0005

Geolocalización

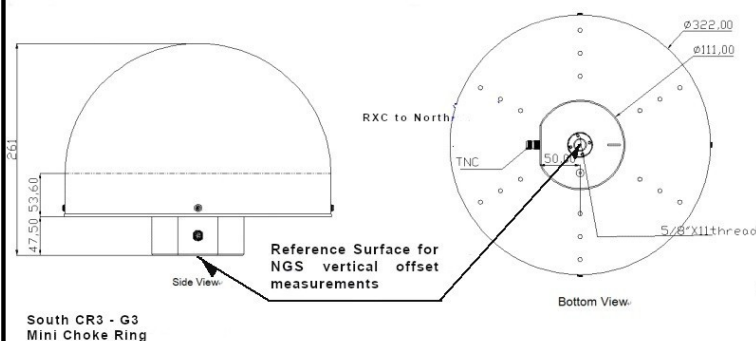


Ubicación Antena REMOS



Croquis Antena  
Altura ARP = 0.0000

STHCR3 - G3 + STHC



**Acceso :** Se encuentra ubicada en la Av. Bella Vista, cruce con Av. José Antonio Páez Frente al hospital metropolitano de Maturín Sede del instituto autónomo de policía de Maturín.

**Observación:** Las coordenadas establecidas en esta monografía están referidas al ITRF 2020. No obstante, el resultado de los trabajos realizados con estas coordenadas deberán ser referidos al ITRF94 Época 1995.4, a los fines legales consiguientes.

## RED GEOCÉNTRICA VENEZOLANA

### ESTACIÓN REMOS

Estado Monagas

Municipio Maturín

Estación: Maturín

IERS DOMES Number: 42416M001

Datum SIRGAS-REGVEN

Elipsoide GRS - 80

ITRF 94 Época 1995.4

Coordenadas Geodésicas

Coordenadas UTM

Huso: 20

Latitud : 9° 44' 10.625"

h (m)

Norte (m) : 1076262.8742

Cota (n.m.m)

Longitud : -63° 12' 52.749"

53.008

Este (m) : 476456.2915

92.530

Coordenadas Geocéntricas Cartesianas – Velocidades (VEMOS)

X (m)

Y (m)

Z (m)

Vx

Vy

Vz

2833197.6893

-5612343.9699


1071520.3529

0.0107

0.0046

-0,0041

Geolocalización

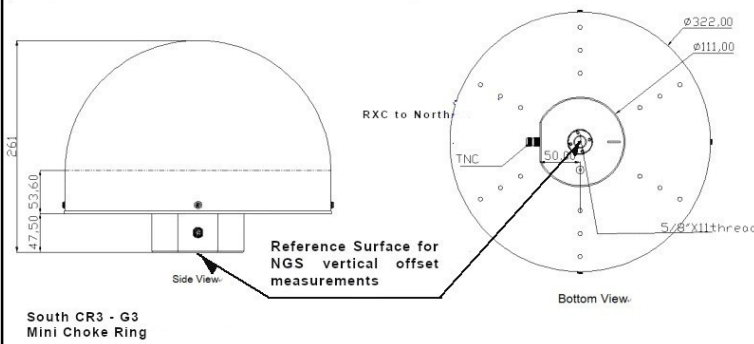


Ubicación Antena REMOS



Croquis Antena  
Altura ARP = 0.0000

STHCR3 - G3 + STHC



Acceso : Se encuentra ubicada en la Av. Bella Vista, cruce con Av. José Antonio Páez Frente al hospital metropolitano de Maturín Sede del instituto autónomo de policía de Maturín.