


Referencia Geocentrica Venezolana REGVEN 1995



República de Venezuela.
Ministerio del Ambiente y de los Recursos Naturales.
Servicio Autónomo de Geografía y Cartografía Nacional

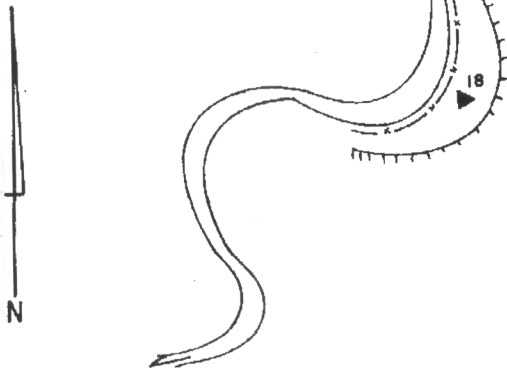


REFERENCIA GEOCENTRICA VENEZOLANA REGVEN

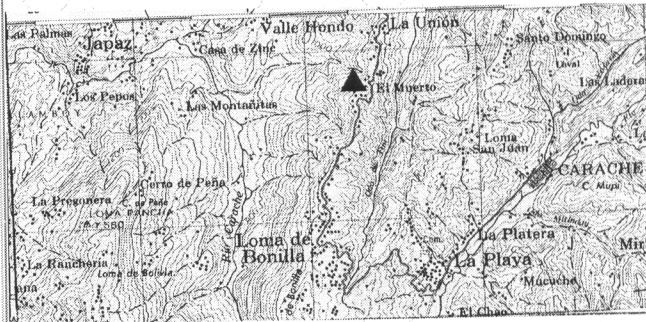
VERTICE: Carache	ESTADO: Trujillo	ORDEN: B	No.: 18
DATUM: SIRGAS-REGVEN		ELIPSOIDE: GRS-80	FECHA: 1995
LATITUD: 09° 38' 40" .6007	LONGITUD: 70° 15' 53" .1729	h: 1373.343 m	H egm-96 : m
NORTE: 1066376.518 m	ESTE: 361228.186 m		H: 1381.165 m

CROQUIS

LA CUCHILLA



CARACHE



ACCESO: De la Cuchilla se recorren 8,5 Km vía Carache hasta encontrar el vértice a 8 m de la vía al lado izquierdo, en una curva.

INSCRIPCION: CARACHE 18 REGVEN 1995

Menu Principal

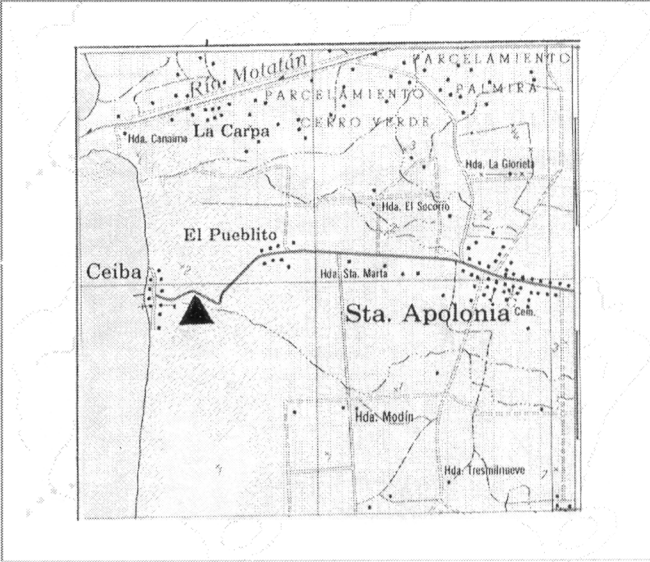
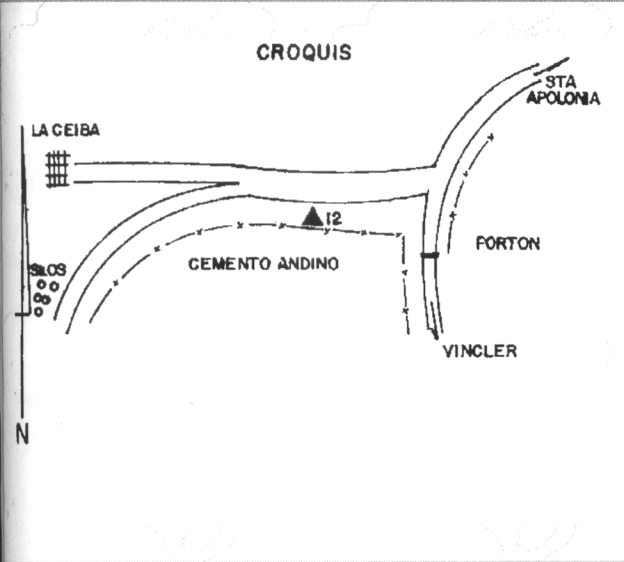


República de Venezuela.
 Ministerio del Ambiente y de los Recursos Naturales.
 Servicio Autónomo de Geografía y Cartografía Nacional



REFERENCIA GEOCENTRICA VENEZOLANA REGVEN

VERTICE: Ceiba	ESTADO: Trujillo	ORDEN: B	No.: 12
DATUM: SIRGAS-REGVEN		ELIPSOIDE: GRS-80	FECHA: 1995
LATITUD: 09° 28' 07" .6597	LONGITUD: 71° 03' 48" .1942	h: -12.323 m	H egm-96 : m
NORTE: 1047352.736 m	ESTE: 273457.77 m		H: 1.577 m



ACCESO: A más o menos 500 m antes de llegar a la Ceiba, al lado izquierdo de la vía y protegido por tres tubos pintados azul y blanco.

INSCRIPCION: CEIBA REGVEN 1995

[Menu Principal](#)