

RED GEODÉSICA MUNICIPAL
Estado Anzoátegui
Municipio Anaco



**INSTITUTO GEOGRAFICO
DE VENEZUELA
SIMON BOLIVAR**

RED GEODÉSICA MUNICIPAL

VERTICE: AEROPUERTO	ESTADO: ANZOATEGUI	MUNICIPIO: ANACO	
DATUM: SIRGAS-REGVEN	ELIPSOIDE: GRS - 80	ITRF: 94	EPOCA: 1995.4
			FECHA: 2016

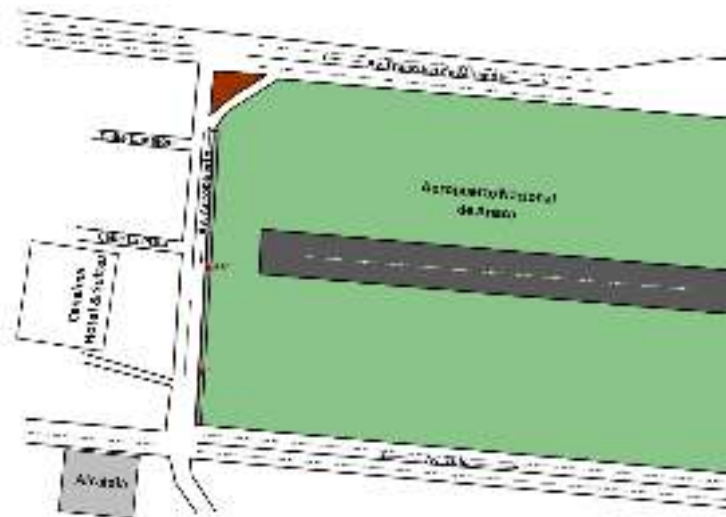
VERTICE PRINCIPAL

<i>COORDENADAS GEODESICAS</i>					<i>COORDENADAS UTM</i>			
LATITUD (N):	09°	25'	44,572"	h (m)	HvGM10 (m)	NORTE (m)	ESTE (m)	HUSO
LONGITUD (O):	64°	28'	37,449"	159,22	187,72	1042629,578	337828,142	20

VERTICE REFERENCIA

LATITUD (N):	09°	25'	47,355"	h (m)	HvGM10 (m)	NORTE (m)	ESTE (m)	HUSO
LONGITUD (O):	64°	28'	37,533"	159,57	188,07	1042715,085	337825,941	20

CROQUIS



FOTOGRAFIA

PRINCIPAL



REFERENCIA



ACCESO: El vértice principal y referencia se encuentran empotrados en acera, al Oeste del Aeropuerto Nacional de Anaco, diagonal al Canaima Hotel & Suites. A 50mts aproximadamente se encuentra uno del otro.

INSCRIPCION: RED GEODESICA MUNICIPAL GPS 2016 IGVSB AEROPUERTO



RED GEODÉSICA MUNICIPAL

VERTICE: BUENA VISTA	ESTADO: ANZOATEGUI	MUNICIPIO: ANACO
DATUM: SIRGAS-REGVEN	ELIPSOIDE: GRS - 80	ITRF: 94 EPOCA 1995.4 FECHA: 2016

VERTICE PRINCIPAL

<i>COORDENADAS GEODESICAS</i>					<i>COORDENADAS UTM</i>			
LATITUD (N):	09°	22'	43,975"	h (m)	H_{VGM10} (m)	NORTE (m)	ESTE (m)	HUSO
LONGITUD (O):	64°	30'	36,480"	153,15	181,17	1037096,933	334173,236	20

VERTICE REFERENCIA

LATITUD (N):	09°	22'	44,584"	h (m)	H_{VGM10} (m)	NORTE (m)	ESTE (m)	HUSO
LONGITUD (O):	64°	30'	35,531"	155,21	183,23	1037115,518	334202,270	20

CROQUIS



FOTOGRAFIA

PRINCIPAL



REFERENCIA



ACCESO: El vértice principal y referencia se encuentran empotrados en acera, al Sureste de Plaza Bolívar del sector Buena Vista, a 25mts aproximadamente se encuentra uno del otro.

INSCRIPCION: RED GEODESICA MUNICIPAL GPS 2016 IGVSBUENA VISTA



RED GEODÉSICA MUNICIPAL

VERTICE: PILONES	ESTADO: ANZOATEGUI	MUNICIPIO: ANACO
DATUM: SIRGAS-REGVEN	ELIPSOIDE: GRS - 80	ITRF: 94 EPOCA 1995.4 FECHA: 2016

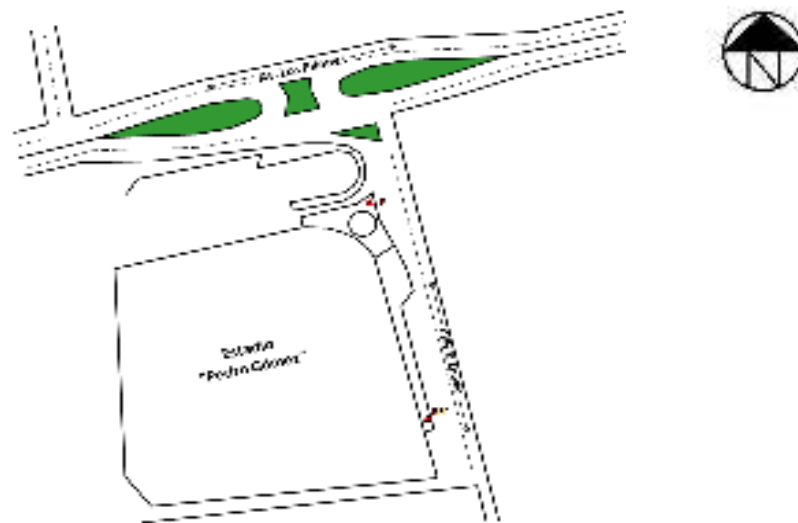
VERTICE PRINCIPAL

COORDENADAS GEODESICAS					COORDENADAS UTM			
LATITUD (N):	09°	26'	31,243"	h (m)	H_{VGM10} (m)	NORTE (m)	ESTE (m)	HUSO
LONGITUD (O):	64°	25'	55,312"	153,51	182,38	1044042,747	342779,878	20

VERTICE REFERENCIA

LATITUD (N):	09°	26'	27,915"	h (m)	H_{VGM10} (m)	NORTE (m)	ESTE (m)	HUSO
LONGITUD (O):	64°	25'	54,191"	153,41	182,27	1043940,370	342813,652	20

CROQUIS



FOTOGRAFIA

PRINCIPAL



REFERENCIA



ACCESO: El vértice principal se encuentra en acera al Noreste del estadio de Beisbol "Pedro Gómez" en el sector Los Pilones. La Ref se encuentra empotrada en acera al Este del estadio, a 100mts aproximadamente del principal.

INSCRIPCION: RED GEODESICA MUNICIPAL GPS 2016 IGVSB PILONES



INSTITUTO GEOGRAFICO
DE VENEZUELA
SIMON BOLIVAR

RED GEODÉSICA MUNICIPAL

VERTICE: SAN JOAQUIN	ESTADO: ANZOATEGUI	MUNICIPIO: ANACO	
DATUM: SIRGAS-REGVEN	ELIPSOIDE: GRS - 80	ITRF: 94 EPOCA 1995.4	FECHA: 2016

VERTICE PRINCIPAL

COORDENADAS GEODESICAS					COORDENADAS UTM			
LATITUD (N):	09°	18'	32,143"	h (m)	H_{VGM10} (m)	NORTE (m)	ESTE (m)	HUSO
LONGITUD (O):	64°	29'	04,182"	161,15	188,96	1029348,469	336956,619	20

VERTICE REFERENCIA

LATITUD (N):	09°	18'	31,576"	h (m)	H_{VGM10} (m)	NORTE (m)	ESTE (m)	HUSO
LONGITUD (O):	64°	29'	02,787"	159,27	187,09	1029330,872	336999,115	20

CROQUIS



FOTOGRAFIA

PRINCIPAL



REFERENCIA



ACCESO: El vértice principal y referencia se encuentran empotrados en acera, al Sur de Plaza Bolívar del sector San Joaquín, a 30mts aproximadamente se encuentra uno del otro.

INSCRIPCION: RED GEODESICA MUNICIPAL GPS 2016 IGVSBSAN JOAQUIN



INSTITUTO GEOGRAFICO
DE VENEZUELA
SIMON BOLIVAR

RED GEODÉSICA MUNICIPAL

VERTICE: ZONA INDUSTRIAL	ESTADO: ANZOATEGUI	MUNICIPIO: ANACO	
DATUM: SIRGAS-REGVEN	ELIPSOIDE: GRS - 80	ITRF: 94 EPOCA 1995.4	FECHA: 2016

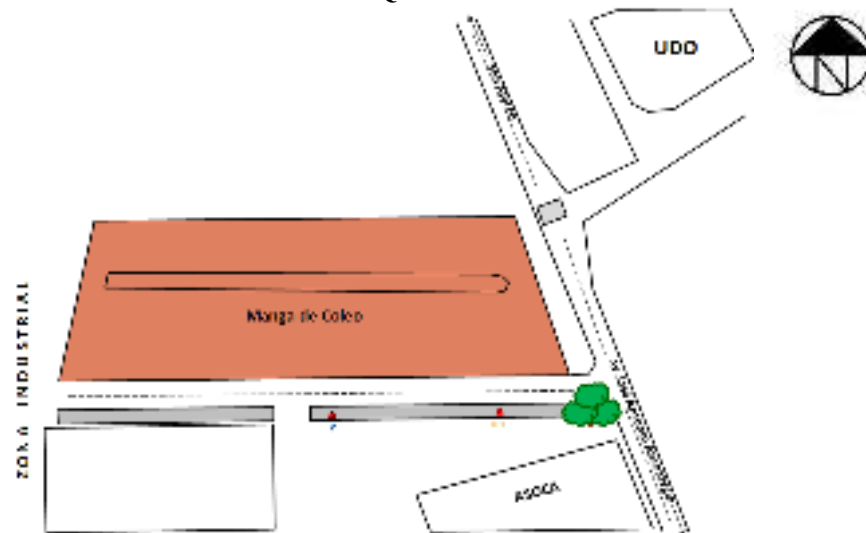
VERTICE PRINCIPAL

COORDENADAS GEODESICAS					COORDENADAS UTM			
LATITUD (N):	09°	28'	33,554"	h (m)	H_{VGM10} (m)	NORTE (m)	ESTE (m)	HUSO
LONGITUD (O):	64°	28'	50,833"	127,61	156,30	1047822,580	337441,909	20

VERTICE REFERENCIA

LATITUD (N):	09°	28'	33,560"	h (m)	H_{VGM10} (m)	NORTE (m)	ESTE (m)	HUSO
LONGITUD (O):	64°	28'	48,343"	128,93	157,63	1047822,441	337517,855	20

CROQUIS



FOTOGRAFIA

PRINCIPAL



REFERENCIA



ACCESO: El vértice principal y referencia se encuentran empotrados en acera ubicada en la entrada de la Zona Industrial del municipio Anaco, al Sur de la Manga de Coleo, a 40mts aproximadamente se encuentra uno del otro.

INSCRIPCION: RED GEODESICA MUNICIPAL GPS 2016 IGVSB ZONA INDUSTRIAL