

**RED GEODÉSICA MUNICIPAL**  
**Estado Anzoátegui**  
**Municipio Francisco de Miranda**



**INSTITUTO GEOGRAFICO  
DE VENEZUELA  
SIMON BOLIVAR**



**MINISTERIO DEL PODER POPULAR  
PARA EL AMBIENTE**

*Trabajamos por un ambiente sano*

## RED GEODÉSICA MUNICIPAL

<b>VERTICE:</b> FM 07	<b>ESTADO:</b> ANZOATEGUI	<b>MUNICIPIO:</b> F. MIRANDA
<b>DATUM:</b> SIRGAS-REGVEN	<b>ELIPSOIDE:</b> GRS - 80	<b>ITRF 94</b> EPOCA 1995.4   <b>FECHA:</b> 2012

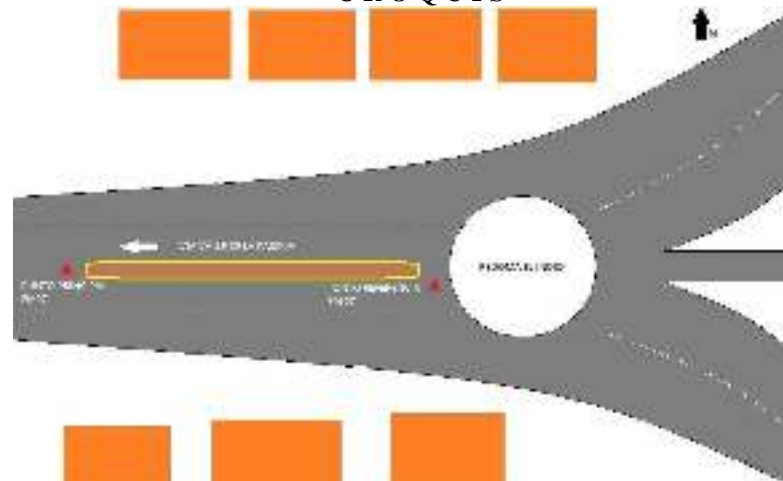
### VERTICE PRINCIPAL

COORDENADAS GEODESICAS					COORDENADAS UTM			
<b>LATITUD:</b>	8°	50'	2.3340"	<b>h (m)</b>	<b>H<sub>VGM10</sub> (m)</b>	<b>NORTE (m)</b>	<b>ESTE (m)</b>	<b>HUSO</b>
<b>LONGITUD:</b>	-64°	45'	2.1050"	214.50	237.68	976949.529	307470.592	20

### VERTICE REFERENCIA

<b>LATITUD:</b>	8°	50'	3.2930"	<b>h (m)</b>	<b>H<sub>VGM10</sub> (m)</b>	<b>NORTE (m)</b>	<b>ESTE (m)</b>	<b>HUSO</b>
<b>LONGITUD:</b>	-64°	45'	0.0240"	213.83	237.02	976978.695	307534.324	20

### CROQUIS



### FOTOGRAFIA



PRINCIPAL



REFERENCIA

**ACCESO:** El vértice principal se encuentra ubicado al principio de la isla de la redoma el indio sentido Valle de La Pascua-Pariaguan, la referencia se encuentra ubicada a 100 metros aproximadamente en dirección Este a orilla de la redoma el indio.

**INSCRIPCION:** RGM IGVSF FM 07

## RED GEODÉSICA MUNICIPAL

<b>VERTICE:</b> FM 09	<b>ESTADO:</b> ANZOATEGUI	<b>MUNICIPIO:</b> F. MIRANDA
<b>DATUM:</b> SIRGAS-REGVEN	<b>ELIPSOIDE:</b> GRS - 80	<b>ITRF 94</b> EPOCA 1995.4   <b>FECHA:</b> 2012

### VERTICE PRINCIPAL

COORDENADAS GEODESICAS					COORDENADAS UTM			
<b>LATITUD:</b>	8°	47'	31.4520"	<b>h (m)</b>	<b>H<sub>VGM10</sub> (m)</b>	<b>NORTE (m)</b>	<b>ESTE (m)</b>	<b>HUSO</b>
<b>LONGITUD:</b>	-64°	48'	50.3320"	209.59	232.15	972347.039	300473.563	20

### VERTICE REFERENCIA

<b>LATITUD:</b>	8°	47'	32.3140"	<b>h (m)</b>	<b>H<sub>VGM10</sub> (m)</b>	<b>NORTE (m)</b>	<b>ESTE (m)</b>	<b>HUSO</b>
<b>LONGITUD:</b>	-64°	48'	47.8190"	210.09	232.66	972373.152	300550.498	20

### CROQUIS



### FOTOGRAFIA



PRINCIPAL



REFERENCIA

**ACCESO:** El vértice principal se encuentra monumentado en la alcabala Mojacasabe pasando la entrada de San Diego de Cabrutica vía Valle de la Pascua. A 100m. Aproximadamente se encuentra la referencia empotrada justo en la entrada a la vía que va a San Diego de Cabrutica.

**INSCRIPCION:** RGM IGVSF FM09

## RED GEODÉSICA MUNICIPAL

<b>VERTICE:</b> FM 14	<b>ESTADO:</b> ANZOATEGUI	<b>MUNICIPIO:</b> F. MIRANDA
<b>DATUM:</b> SIRGAS-REGVEN	<b>ELIPSOIDE:</b> GRS - 80	<b>ITRF 94</b> EPOCA 1995.4   <b>FECHA:</b> 2012

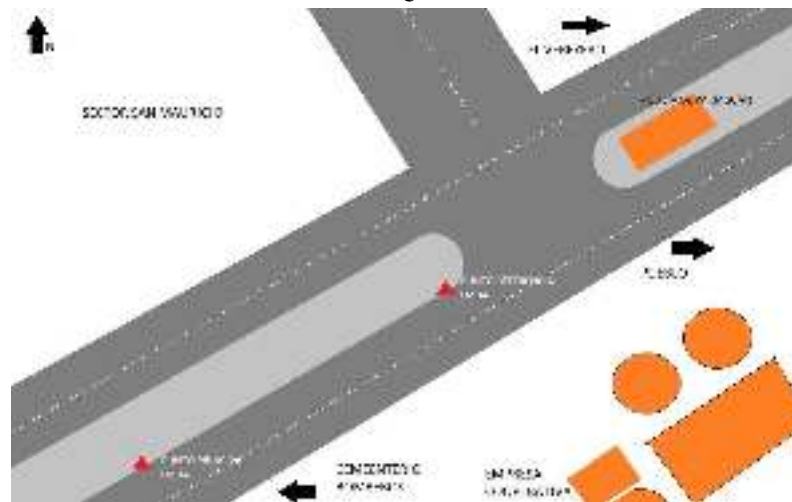
### VERTICE PRINCIPAL

COORDENADAS GEODESICAS					COORDENADAS UTM			
<b>LATITUD:</b>	8°	49'	39.4640"	<b>h (m)</b>	<b>H<sub>VGM10</sub> (m)</b>	<b>NORTE (m)</b>	<b>ESTE (m)</b>	<b>HUSO</b>
<b>LONGITUD:</b>	-64°	43'	48.2630"	219.55	242.81	976236.354	309723.870	20

### VERTICE REFERENCIA

<b>LATITUD:</b>	8°	49'	41.4140"	<b>h (m)</b>	<b>H<sub>VGM10</sub> (m)</b>	<b>NORTE (m)</b>	<b>ESTE (m)</b>	<b>HUSO</b>
<b>LONGITUD:</b>	-64°	43'	46.7920"	218.08	241.35	976296.056	309769.101	20

### CROQUIS



### FOTOGRAFIA



PRINCIPAL



REFERENCIA

**ACCESO:** El vértice principal se encuentra ubicado en la Av. Sur vía hacia los bomberos, justamente diagonal a los tanques de la empresa corporativa en cogestión financiada. Aproximadamente a 100m. y en dirección Nor-Este se encuentra la referencia, justo donde da la vuelta en U la acera.

**INSCRIPCION:** RGM IGVSF FM14

## RED GEODÉSICA MUNICIPAL

<b>VERTICE:</b> FM 15	<b>ESTADO:</b> ANZOATEGUI	<b>MUNICIPIO:</b> F. MIRANDA
<b>DATUM:</b> SIRGAS-REGVEN	<b>ELIPSOIDE:</b> GRS - 80	<b>ITRF 94</b> EPOCA 1995.4 <b>FECHA:</b> 2012

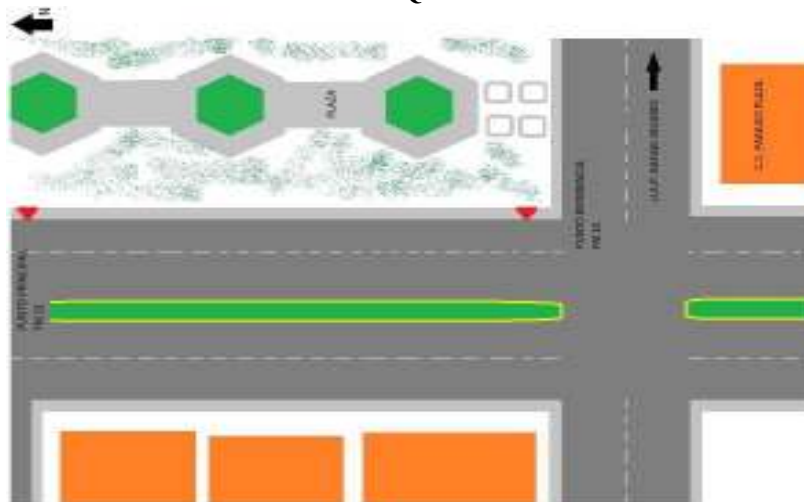
### VERTICE PRINCIPAL

COORDENADAS GEODESICAS					COORDENADAS UTM			
<b>LATITUD:</b>	8°	50'	49.1780"	<b>h (m)</b>	<b>H<sub>VGM10</sub> (m)</b>	<b>NORTE (m)</b>	<b>ESTE (m)</b>	<b>HUSO</b>
<b>LONGITUD:</b>	-64°	42'	22.7020"	245.99	269.51	978366.150	312348.345	20

### VERTICE REFERENCIA

<b>LATITUD:</b>	8°	50'	47.3280"	<b>h (m)</b>	<b>H<sub>VGM10</sub> (m)</b>	<b>NORTE (m)</b>	<b>ESTE (m)</b>	<b>HUSO</b>
<b>LONGITUD:</b>	-64°	42'	21.6150"	245.26	268.78	978309.160	312381.300	20

### CROQUIS



### FOTOGRAFIA



PRINCIPAL



REFERENCIA

**ACCESO:** El vértice principal se encuentra ubicado en la esquina sur de la plaza que está en la entrada de la UEP Rafael Mijares. La referencia se encuentra en la misma acera aproximadamente a 100 metros en dirección norte

**INSCRIPCION:** RGM IGVSF FM15

## RED GEODÉSICA MUNICIPAL

<b>VERTICE:</b> FM 16	<b>ESTADO:</b> ANZOATEGUI	<b>MUNICIPIO:</b> F. MIRANDA
<b>DATUM:</b> SIRGAS-REGVEN	<b>ELIPSOIDE:</b> GRS - 80	<b>ITRF 94</b> EPOCA 1995.4   <b>FECHA:</b> 2012


### VERTICE PRINCIPAL

COORDENADAS GEODESICAS					COORDENADAS UTM			
<b>LATITUD:</b>	8°	49'	0.5620"	<b>h (m)</b>	<b>H<sub>VGM10</sub> (m)</b>	<b>NORTE (m)</b>	<b>ESTE (m)</b>	<b>HUSO</b>
<b>LONGITUD:</b>	-64°	44'	12.5030"	226.09	249.25	975044.585	308977.552	20

### VERTICE REFERENCIA

<b>LATITUD:</b>	8°	49'	0.4270"	<b>h (m)</b>	<b>H<sub>VGM10</sub> (m)</b>	<b>NORTE (m)</b>	<b>ESTE (m)</b>	<b>HUSO</b>
<b>LONGITUD:</b>	-64°	44'	10.2410"	226.55	249.71	975040.116	309046.660	20

### CROQUIS



### FOTOGRAFIA



PRINCIPAL



REFERENCIA

**ACCESO:** El vértice principal se encuentra ubicado en la orilla de la Av. Sur frente a la sede de los bomberos de Pariaguan. La referencia se encuentra ubicada a 100 metros aproximadamente en dirección Este.

**INSCRIPCION:** RGM IGVSF FM16

## RED GEODÉSICA MUNICIPAL

<b>VERTICE:</b> FM 17	<b>ESTADO:</b> ANZOATEGUI	<b>MUNICIPIO:</b> F. MIRANDA
<b>DATUM:</b> SIRGAS-REGVEN	<b>ELIPSOIDE:</b> GRS - 80	<b>ITRF 94</b> EPOCA 1995.4 <b>FECHA:</b> 2012

### VERTICE PRINCIPAL

COORDENADAS GEODESICAS					COORDENADAS UTM			
<b>LATITUD:</b>	8°	53'	35.8970"	<b>h (m)</b>	<b>H<sub>VGM10</sub> (m)</b>	<b>NORTE (m)</b>	<b>ESTE (m)</b>	<b>HUSO</b>
<b>LONGITUD:</b>	-64°	41'	35.9100"	239.74	263.63	983481.730	313801.530	20

### VERTICE REFERENCIA

<b>LATITUD:</b>	8°	53'	33.9580"	<b>h (m)</b>	<b>H<sub>VGM10</sub> (m)</b>	<b>NORTE (m)</b>	<b>ESTE (m)</b>	<b>HUSO</b>
<b>LONGITUD:</b>	-64°	41'	36.1380"	238.47	262.35	983422.190	313794.291	20

### CROQUIS



### FOTOGRAFIA



PRINCIPAL



REFERENCIA

**ACCESO:** El vértice principal se encuentra ubicado detrás del punto de control policial en el cruce Tigre-Pariaguan- Zaraza. La referencia se encuentra ubicada a 100 metros aproximadamente vía Pariaguan a orilla de la carretera.

**INSCRIPCION:** RGM IGVSF FM17

## RED GEODÉSICA MUNICIPAL

<b>VERTICE:</b>	PLAZA BOLIVAR	<b>ESTADO:</b>	ANZOATEGUI	<b>MUNICIPIO:</b>	F. MIRANDA
<b>DATUM:</b>	SIRGAS-REGVEN	<b>ELIPSOIDE:</b>	GRS - 80	<b>ITRF 94</b>	EPOCA 1995.4   <b>FECHA:</b> 2012

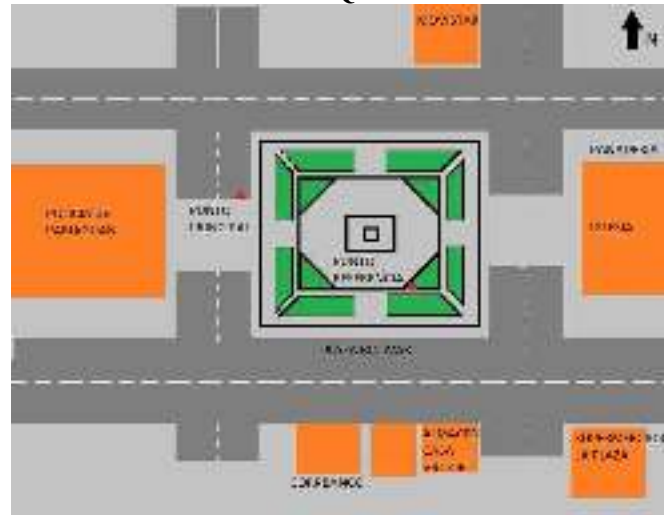
### VERTICE PRINCIPAL

COORDENADAS GEODESICAS					COORDENADAS UTM			
<b>LATITUD:</b>	8°	50'	18.5470"	<b>h (m)</b>	<b>H<sub>VGM10</sub> (m)</b>	<b>NORTE (m)</b>	<b>ESTE (m)</b>	<b>HUSO</b>
<b>LONGITUD:</b>	-64°	43'	17.1090"	236.10	259.48	977432.713	310681.455	20

### VERTICE REFERENCIA

<b>LATITUD:</b>	8°	50'	17.4260"	<b>h (m)</b>	<b>H<sub>VGM10</sub> (m)</b>	<b>NORTE (m)</b>	<b>ESTE (m)</b>	<b>HUSO</b>
<b>LONGITUD:</b>	-64°	43'	16.0310"	236.70	260.08	977398.120	310714.238	20

### CROQUIS



### FOTOGRAFIA



PRINCIPAL



REFERENCIA

**ACCESO:** El vértice principal se encuentra ubicado en la esquina oeste de la plaza bolívar de Pariaguan frente a la policía. La referencia se encuentra ubicada dentro de la plaza en una de las jardineras en dirección Sur-Este.

**INSCRIPCION:** RGM IGVSF FM