

RED GEODÉSICA MUNICIPAL
Estado Anzoátegui
Municipio Juan Manuel Cagigal

RED GEODÉSICA MUNICIPAL

VERTICE: ALCALDIA	ESTADO: ANZOATEGUI	MUNICIPIO: JUAN MANUEL CAGIGAL
DATUM: SIRGAS-REGVEN	ELIPSOIDE: GRS - 80	ITRF: 94 EPOCA 1995.4 FECHA: 2015

VERTICE PRINCIPAL

COORDENADAS GEODESICAS				COORDENADAS UTM			
LATITUD:	9° 35' 44.404"	h (m)	7,37	H_{VGM10} (m)	NORTE (m)	ESTE (m)	HUSO
LONGITUD:	65° 11' 40.639"		31,66		1061477,878	259131,9	20

VERTICE REFERENCIA

LATITUD:	9° 35' 44.786"	h (m)	4,74	H_{VGM10} (m)	NORTE (m)	ESTE (m)	HUSO
LONGITUD:	65° 11' 39.709"		29,03		1061489,437	259160,341	20

CROQUIS



FOTOGRAFIA

VERTICE PRINCIPAL



VERTICE DE REFERENCIA



ACCESO: El punto principal se encuentra en la azotea de la Alcaldía Juan Manuel Cagigal, en la esquina sur-este. La referencia se ubica al este, empotrado en la acera frente a la calle Cagigal.

INSCRIPCION: RED GEODÉSICA MUNICIPAL IGVS B ALCALDIA-P GPS 2015 Y ALCALDIA -R GPS 2015

RED GEODÉSICA MUNICIPAL

VERTICE:	ESTADIO	ESTADO:	ANZOATEGUI	MUNICIPIO: JUAN MANUEL CAGIGAL
DATUM:	SIRGAS-REGVEN	ELIPSOIDE:	GRS - 80	ITRF: 94 EPOCA 1995.4 FECHA: 2015

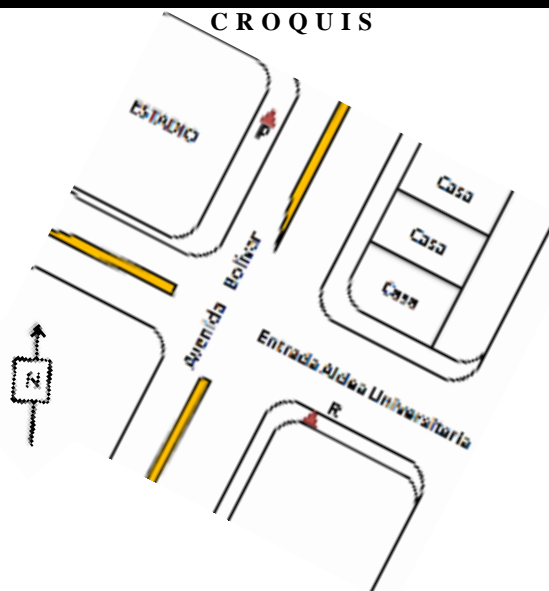
VERTICE PRINCIPAL

COORDENADAS GEODESICAS				COORDENADAS UTM		
LATITUD:	9° 36' 10.629"	h (m)	3,56	H_{VGM10} (m)	27,95	
LONGITUD:	65° 11' 7.830"			NORTE (m)	ESTE (m)	HUSO
				1062277,462	260137,745	20

VERTICE REFERENCIA

LATITUD:	9° 36' 7.218"	h (m)	1,91	H_{VGM10} (m)	26,29	
LONGITUD:	65° 11' 9.530"			NORTE (m)	ESTE (m)	HUSO
				1062172,963	260085,226	20

CROQUIS



FOTOGRAFIA

VERTICE PRINCIPAL



VERTICE DE REFERENCIA



ACCESO: El punto principal se encuentra en un monumento de concreto en la jardinera de la acera, al este del estadio Isaías "Látigo" Chávez, en la Avenida Simón Bolívar. La Referencia se ubica a 120 metros aproximadamente, empotrado en la acera frente a la Aldea Universitaria.

INSCRIPCION: RED GEODÉSICA MUNICIPAL IGVSb ESTADIO-P GPS 2015 Y ESTADIO-R GPS 2015

RED GEODÉSICA MUNICIPAL

VERTICE: LAS FLORES	ESTADO: ANZOATEGUI	MUNICIPIO: JUAN MANUEL CAGIGAL
DATUM: SIRGAS-REGVEN	ELIPSOIDE: GRS - 80	ITRF: 94 EPOCA 1995.4 FECHA: 2015

VERTICE PRINCIPAL

COORDENADAS GEODESICAS				COORDENADAS UTM			
LATITUD:	9° 40' 34.739"	h (m)	89,58	H_{VGM10} (m)	NORTE (m)	ESTE (m)	HUSO
LONGITUD:	65° 26' 13.598"		112,96		1070581,668	232566,923	20

VERTICE REFERENCIA

LATITUD:	9° 40' 34.070"	h (m)	87,39	H_{VGM10} (m)	NORTE (m)	ESTE (m)	HUSO
LONGITUD:	65° 26' 15.515'		110,76		1070561,522	232508,309	20

CROQUIS



FOTOGRAFIA

VERTICE PRINCIPAL



VERTICE DE REFERENCIA



ACCESO: El punto principal se ubica en la entrada del sector Las Flores al norte del tanque de agua en un monumento de concreto 30x30 protegido por 3 tubos. La Referencia se encuentra a 60 metros aproximadamente empotrada en la acera al sur-oeste del tanque frente a la parada del mismo sector.

INSCRIPCION: INERCIAL 357 P Y RED GEODÉSICA MUNICIPAL IGVSB LAS FLORES R GPS 2015

RED GEODÉSICA MUNICIPAL

VERTICE: MACHAGUAS	ESTADO: ANZOATEGUI	MUNICIPIO: JUAN MANUEL CAGIGAL
DATUM: SIRGAS-REGVEN	ELIPSOIDE: GRS - 80	ITRF: 94 EPOCA 1995.4 FECHA: 2015

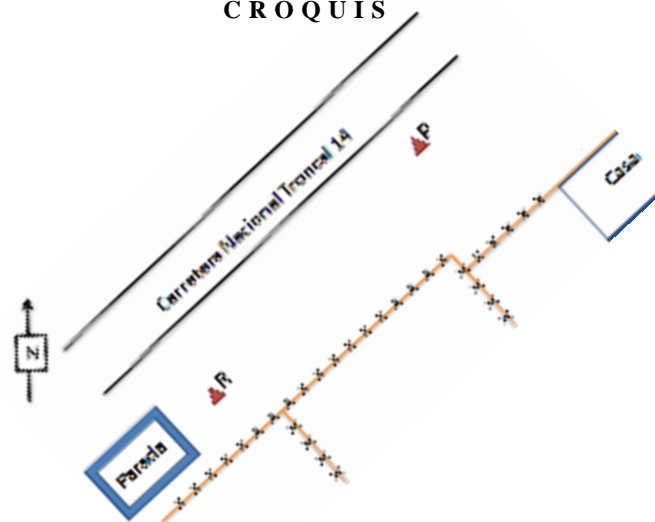
VERTICE PRINCIPAL

COORDENADAS GEODESICAS				COORDENADAS UTM			
LATITUD:	9° 40' 37.859"	h (m)	10,6	H_{VGM10} (m)	NORTE (m)	ESTE (m)	HUSO
LONGITUD:	65° 7' 20.452"		10,6	35,81	1070446,321	267123,719	20

VERTICE REFERENCIA

LATITUD:	9° 40' 34.829"	h (m)	11,65	H_{VGM10} (m)	NORTE (m)	ESTE (m)	HUSO
LONGITUD:	65° 7' 23.064"		11,65	36,85	1070353,7	267043,492	20

CROQUIS



FOTOGRAFIA

VERTICE PRINCIPAL



VERTICE DE REFERENCIA



ACCESO: El punto principal se encuentra en el sector Machaguas en un monumento de concreto de 40x40. La Referencia se ubica a 150 metros aproximadamente frente a la parada de buses en un monumento cilíndrico de 20 cm de diámetro.

INSCRIPCION: INERCIA 376 P Y RED GEODÉSICA MUNICIPAL IGVS B MACHA-R GPS 2015.

RED GEODÉSICA MUNICIPAL

VERTICE: SAN PABLO	ESTADO: ANZOATEGUI	MUNICIPIO: JUAN MANUEL CAGIGAL
DATUM: SIRGAS-REGVEN	ELIPSOIDE: GRS - 80	ITRF: 94 EPOCA 1995.4 FECHA: 2015

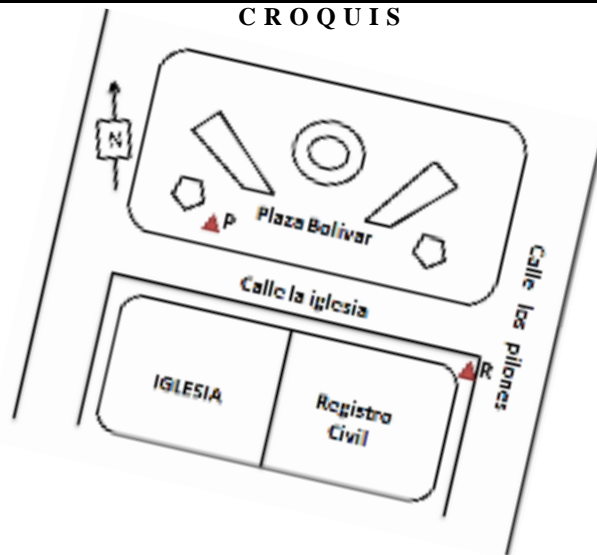
VERTICE PRINCIPAL

COORDENADAS GEODESICAS				COORDENADAS UTM		
LATITUD:	9° 46' 32.266"	h (m)	H_{VGM10} (m)	NORTE (m)	ESTE (m)	HUSO
LONGITUD:	65° 3' 4.557"	25,35	51,58	1081289,556	274992,365	20

VERTICE REFERENCIA

LATITUD:	9° 46' 31.794"	h (m)	H_{VGM10} (m)	NORTE (m)	ESTE (m)	HUSO
LONGITUD:	65° 3' 3.427"	25,22	51,45	1081274,842	275026,722	20

CROQUIS



FOTOGRAFIA

VERTICE PRINCIPAL



VERTICE DE REFERENCIA



ACCESO: El punto principal se ubica en la Plaza Bolívar de San Pablo, empotrado en la acera frente a la Iglesia. La referencia se encuentra a 40 metros aproximadamente empotrada en la esquina este de la acera frente al Registro Civil.

INSCRIPCION: RED GEODÉSICA MUNICIPAL IGVSb SAN PABLO-P GPS 2015 Y SAN PABLO-R GPS 2015