

RED GEODÉSICA MUNICIPAL
Estado Anzoátegui
Municipio Sir Arthur Mc Gregor

RED GEODÉSICA MUNICIPAL

VERTICE: CHAPARRO	ESTADO: ANZOATEGUI	MUNICIPIO: SIR ARTHUR MCGREGOR
DATUM: SIRGAS-REGVEN	ELIPSOIDE: GRS - 80	ITRF: 94 EPOCA 1995.4 FECHA: 2015

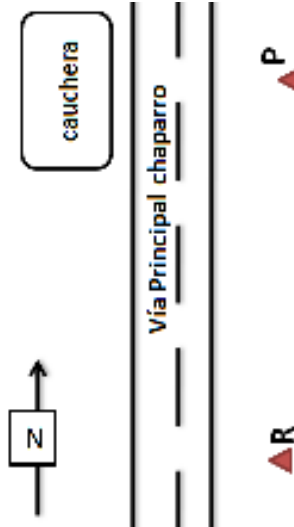
VERTICE PRINCIPAL

<i>COORDENADAS GEODESICAS</i>				<i>COORDENADAS UTM</i>			
LATITUD:	9° 9' 6.212"	h (m)	65,31	H_{VGMI0} (m)	NORTE (m)	ESTE (m)	HUSO
LONGITUD:	65° 0' 41.129"		88,82		1012243,873	278965,782	20

VERTICE REFERENCIA

LATITUD:	9° 9' 3.782"	h (m)	68,03	H_{VGMI0} (m)	NORTE (m)	ESTE (m)	HUSO
LONGITUD:	65° 0' 38.513"		91,54		1012168,756	279045,249	20

CROQUIS



FOTOGRAFIA

VERTICE PRINCIPAL



VERTICE DE REFERENCIA



ACCESO: El punto principal se encuentra en la carretera nacional El Chaparro a 50 metros del Club Social en un monumento circular de 30 cm de diámetro. La Referencia se ubica a 175 metros aproximadamente frente a una casa, en un monumento de concreto, protegido por tres tubos.

INSCRIPCION: RED GEODÉSICA MUNICIPAL IGVS CHAPARRO-P GPS 2015 E INERCIAL 499 REF 1985 MENEVEN.

RED GEODÉSICA MUNICIPAL

VERTICE: CRUCERO	ESTADO: ANZOATEGUI	MUNICIPIO: SIR ARTHUR MCGREGOR
DATUM: SIRGAS-REGVEN	ELIPSOIDE: GRS - 80	ITRF: 94 EPOCA 1995.4 FECHA: 2015

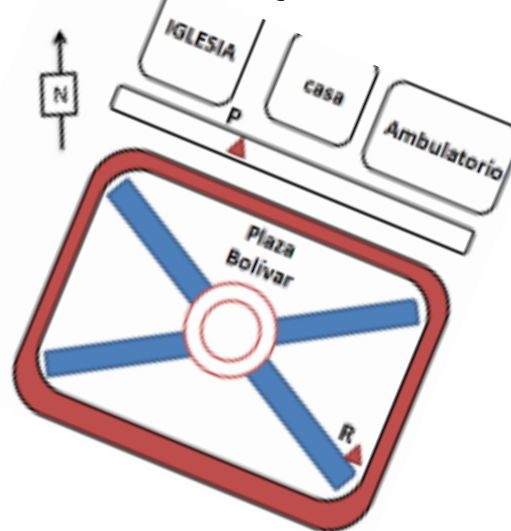
VERTICE PRINCIPAL

COORDENADAS GEODESICAS				COORDENADAS UTM		
LATITUD:	9° 21' 6.786"	h (m)	H_{VGM10} (m)	NORTE (m)	ESTE (m)	HUSO
LONGITUD:	65° 5' 41.535"	51,08	74,77	1034439,685	269922,335	20

VERTICE REFERENCIA

LATITUD:	9° 21' 5.790"	h (m)	H_{VGM10} (m)	NORTE (m)	ESTE (m)	HUSO
LONGITUD:	65° 5' 40.750"	49,01	72,7	1034408,935	269946,112	20

CROQUIS



FOTOGRAFIA

VERTICE PRINCIPAL



VERTICE DE REFERENCIA



ACCESO: El punto principal se encuentra en la Parroquia Tomas Alfaro en el sector Crucero, empotrado en la acera al sur-este de la iglesia. La referencia se encuentra a 50 metros aproximadamente empotrada en la esquina sur-este de la estatua de Bolívar en la plaza.

INSCRIPCION: RED GEODÉSICA MUNICIPAL IGVSb CRUCERO-P GPS 2015 Y CRUCERO-P GPS 2015

RED GEODÉSICA MUNICIPAL

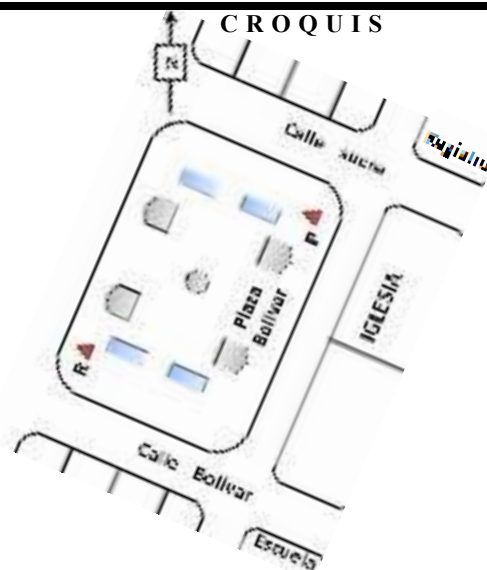
VERTICE: PLAZA BOLIVAR	ESTADO: ANZOATEGUI	MUNICIPIO: SIR ARTHUR MCGREGOR
DATUM: SIRGAS-REGVEN	ELIPSOIDE: GRS - 80	ITRF: 94 EPOCA 1995.4 FECHA: 2015

VERTICE PRINCIPAL

<i>COORDENADAS GEODESICAS</i>				<i>COORDENADAS UTM</i>			
LATITUD:	9° 9' 13.919"	h (m)	74,53	H_{VGM10} (m)	NORTE (m)	ESTE (m)	HUSO
LONGITUD:	65° 0' 57.802"		98,02		1012483,547	278457,967	20

VERTICE REFERENCIA

LATITUD:	9° 9' 13.371"	h (m)	71,17	H_{VGM10} (m)	NORTE (m)	ESTE (m)	HUSO
LONGITUD:	65° 1' 0.077"		94,66		1012467,097	278388,401	20



VERTICE PRINCIPAL



FOTOGRAFIA

VERTICE DE REFERENCIA



ACCESO: El punto se encuentra en la esquina nor-este de la Plaza Bolívar frente a la iglesia, empotrado en la acera. La referencia se ubica a 70 metros aproximadamente al sur-oeste de la misma plaza.

INSCRIPCION: RED GEODÉSICA MUNICIPAL IGVS B P.BOLIVAR-P GPS 2015 Y P.BOLIVAR R GPS 2015

RED GEODÉSICA MUNICIPAL

VERTICE: REPRESA	ESTADO: ANZOATEGUI	MUNICIPIO: SIR ARTHUR MCGREGOR
DATUM: SIRGAS-REGVEN	ELIPSOIDE: GRS - 80	ITRF: 94 EPOCA 1995.4 FECHA: 2015

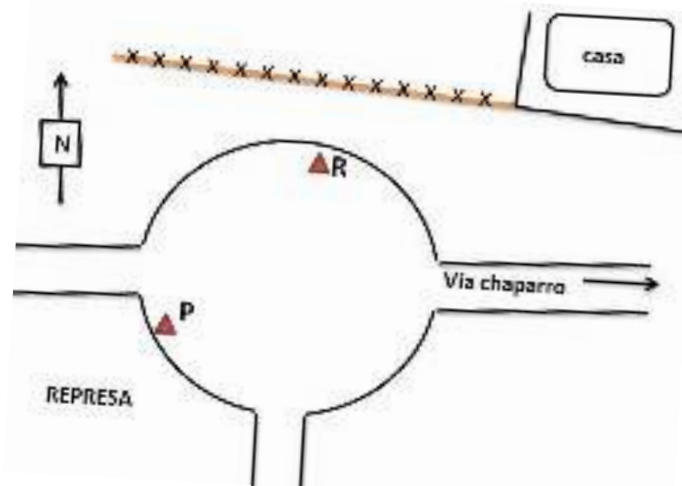
VERTICE PRINCIPAL

COORDENADAS GEODESICAS				COORDENADAS UTM		
LATITUD:	9° 5' 9.809"	h (m)	H_{VGM10} (m)	NORTE (m)	ESTE (m)	HUSO
LONGITUD:	64° 57' 33.575"	77,36	100,88	1004948,172	284653,613	20

VERTICE REFERENCIA

LATITUD:	9° 5' 10.782"	h (m)	H_{VGM10} (m)	NORTE (m)	ESTE (m)	HUSO
LONGITUD:	64° 57' 32.428"	77,45	100,97	1004977,881	284688,805	20

CROQUIS



FOTOGRAFIA

VERTICE PRINCIPAL



VERTICE DE REFERENCIA



ACCESO: El punto principal se ubica en la redoma de la represa vista alegre en un monumento circular de 30 cm de diámetro al lado de una capilla de hierro. La Referencia se encuentra a 55 metros aproximadamente al Noreste en un monumento de concreto 40x40 cm.

INSCRIPCION: RED GEODÉSICA MUNICIPAL IGVS B REPRESA-P GPS 2015 E INERCIAL 392 R 1985.

RED GEODÉSICA MUNICIPAL

VERTICE: SAN JOSE	ESTADO: ANZOATEGUI	MUNICIPIO: SIR ARTHUR MCGREGOR
DATUM: SIRGAS-REGVEN	ELIPSOIDE: GRS - 80	ITRF: 94 EPOCA 1995.4 FECHA: 2015

VERTICE PRINCIPAL

<i>COORDENADAS GEODESICAS</i>				<i>COORDENADAS UTM</i>			
LATITUD:	9° 12' 57.889"	h (m)	68,94	H_{VGM10} (m)	NORTE (m)	ESTE (m)	HUSO
LONGITUD:	65° 3' 12.707"		92,44		1019389,318	274377,757	20

VERTICE REFERENCIA

LATITUD:	9° 12' 58.395"	h (m)	66,19	H_{VGM10} (m)	NORTE (m)	ESTE (m)	HUSO
LONGITUD:	65° 3' 10.508"		89,69		1019404,482	274444,986	20

CROQUIS



FOTOGRAFIA

VERTICE PRINCIPAL



VERTICE DE REFERENCIA



ACCESO: El punto principal se encuentra en el sector San José en la vía que conduce a las mayitas, en un monumento de concreto de 20x20 cm. La referencia se ubica a 100 metros aproximadamente en un monumento circular de 30 cm de diámetro.

INSCRIPCION: PDVSA GPS 2004 P Y RED GEODÉSICA MUNICIPAL IGVS B SAN JOSE-R GPS 2015