

**RED GEODÉSICA MUNICIPAL**  
**Estado Apure**  
**Municipio Paéz**

**GEODESICA MUNICIPAL**

Vértice :Amparo

Estado Apure

Municipio Paéz

Datum : Sirgas-Regven

Elipsoide : GRS-80

ITRF94 Epoca 1995.4

Fecha : 2013

**VÉRTICE PRINCIPAL**

Coordenadas Geodésicas			H <sub>gm10</sub>	V <sub>mg10</sub>	Coordenadas UTM		
Latitud	07°05'58".169	h(m)	127.74		Norte	Este	Huso
Longitud	-70°45'25".764	122.34			785115.198	305931.946	19

**VÉRTICE REFERENCIAL**

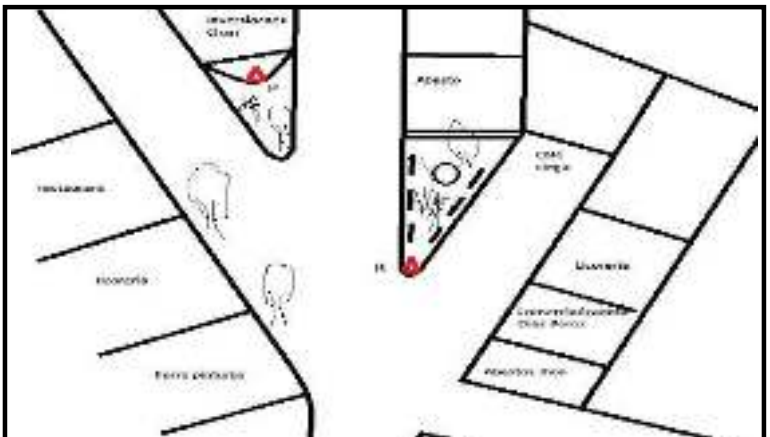
Coordenadas Geodésicas			H <sub>gm10</sub>	V <sub>mg10</sub>	Coordenadas UTM		
Latitud	07°05'55".259	h(m)	127.75		Norte	Este	Huso
Longitud	-70°45'25".473	122.36			785056.486	305940.653	19

**Geolocalización**



**Imagen Principal**

**Croquis**



**Imagen Referencial**



Igvsb - Red Geodesica Municipal - Gps 2013

Acceso :El ppal. fue medido al N-O de la ref, en una plaza pequeña al lado de la carnicería Chari. la ref se encuentra en la esquina sur de la Plaza Fermín Toro, frente a la Comercializadora Díaz Pérez.

**GEODESICA MUNICIPAL**

Vértice :El Nula Norte

Estado Apure

Municipio Paéz

Datum : Sirgas-Regven

Elipsoide : GRS-80

ITRF94 Epoca 1995.4

Fecha : 2013

**VÉRTICE PRINCIPAL**

Coordenadas Geodésicas			H <sub>gm10</sub>	V <sub>mg10</sub>	Coordenadas UTM		
Latitud	07°16'51".093	h(m)	244.17		Norte	Este	Huso
Longitud	-71°54'59".902	242.96			805836.678	177915.066	19

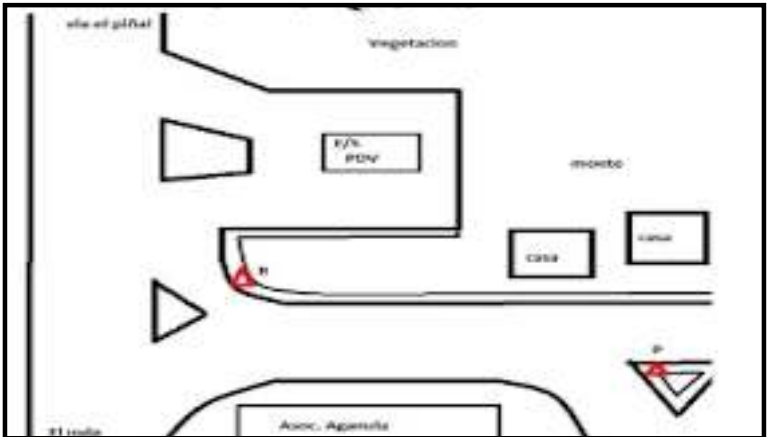
**VÉRTICE REFERENCIAL**

Coordenadas Geodésicas			H <sub>gm10</sub>	V <sub>mg10</sub>	Coordenadas UTM		
Latitud	07°16'65".12	h(m)	245.95		Norte	Este	Huso
Longitud	-71°55'02".594	244.74			805868.789	177832.623	19

**Geolocalización**



**Croquis**



**Imagen Principal**



**Imagen Referencial**



Igvsb - Red Geodesica Municipal - Gps 2013

Acceso :EL punto fue medido en la esquina O de la isla ubicada al S-E de la E/S PDV, frente a una casa del PSUV.. La ref se halla en una acera al lado O de un terreno que se encuentra al sur de la E/S. Frente a Asoc. Aganula

**GEODESICA MUNICIPAL**

Vértice :El Nula Sur

Estado Apure

Municipio Paéz

Datum : Sirgas-Regven

Elipsoide : GRS-80

ITRF94 Epoca 1995.4

Fecha : 2013

**VÉRTICE PRINCIPAL**

Coordenadas Geodésicas			H <sub>gm10</sub>	V <sub>mg10</sub>	Coordenadas UTM		
Latitud	07°16'09".89	h(m)	246.03		Norte	Este	Huso
Longitud	-71°55'17".306	244.94			804573.276	177372.559	19

**VÉRTICE REFERENCIAL**

Coordenadas Geodésicas			H <sub>gm10</sub>	V <sub>mg10</sub>	Coordenadas UTM		
Latitud	07°16'61".391	h(m)	246.31		Norte	Este	Huso
Longitud	-71°55'18".081	245.22			804619.58	177349.064	19

**Geolocalización**



**Croquis**



**Imagen Principal**



**Imagen Referencial**



Igvsb - Red Geodesica Municipal - Gps 2013

Acceso :EL punto ppal. fue medido en la esquina E de la isla ubicada diagonal S-E de la iglesia Adventista, al S-O de la ferretería Rafer.. La referencia se halla frente a dicha iglesia.

**GEODESICA MUNICIPAL**

Vértice :Gloria (Arismendi)

Estado Apure

Municipio Paéz

Datum : Sirgas-Regven

Elipsoide : GRS-80

ITRF94 Epoca 1995.4

Fecha : 2013

**VÉRTICE PRINCIPAL**

Coordenadas Geodésicas			H <sub>gm10</sub>	V <sub>mg10</sub>	Coordenadas UTM		
Latitud	07°22'13".233	h(m)	118.87		Norte	Este	Huso
Longitud	-70°27'59".502	112.32			814955.057	338134.298	19

**VÉRTICE REFERENCIAL**

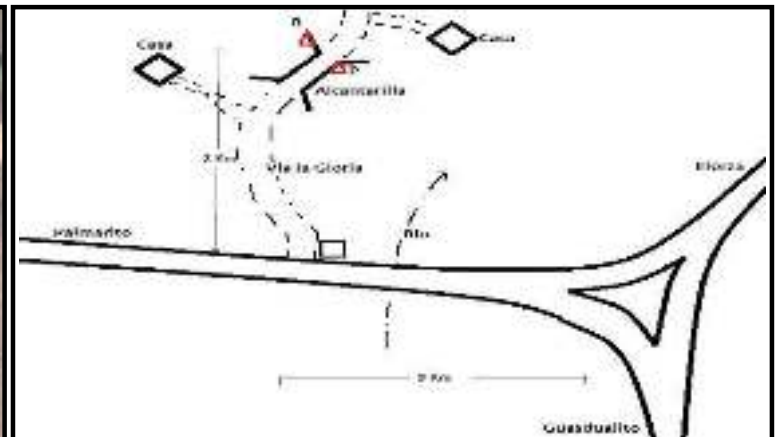
Coordenadas Geodésicas			H <sub>gm10</sub>	V <sub>mg10</sub>	Coordenadas UTM		
Latitud	07°22'21".762	h(m)	116.73		Norte	Este	Huso
Longitud	-70°27'59".505	110.18			814971.307	338134.259	19

**Geolocalización**



**Imagen Principal**

**Croquis**



**Imagen Referencial**



Igvsb - Red Geodesica Municipal - Gps 2013

Acceso :El punto ppal. fue tomado en el muro de la alcantarilla, lado este, ubicada a 2 km de la carreterera que da hacia palmarito, a unos 9 Km de la Y entre Elorza y Guasualito.. La referencia se halla a unos 20 m al N del ppal. en la misma alcantarilla.

**GEODESICA MUNICIPAL**

Vértice :La Victoria

Estado Apure

Municipio Paéz

Datum : Sirgas-Regven

Elipsoide : GRS-80

ITRF94 Epoca 1995.4

Fecha : 2013

**VÉRTICE PRINCIPAL**

Coordenadas Geodésicas			H <sub>gm10</sub>	V <sub>mg10</sub>	Coordenadas UTM		
Latitud	07°01'53".316	h(m)	158.83		Norte	Este	Huso
Longitud	-71°26'11".979	155.34			777929.535	230807.129	19

**VÉRTICE REFERENCIAL**

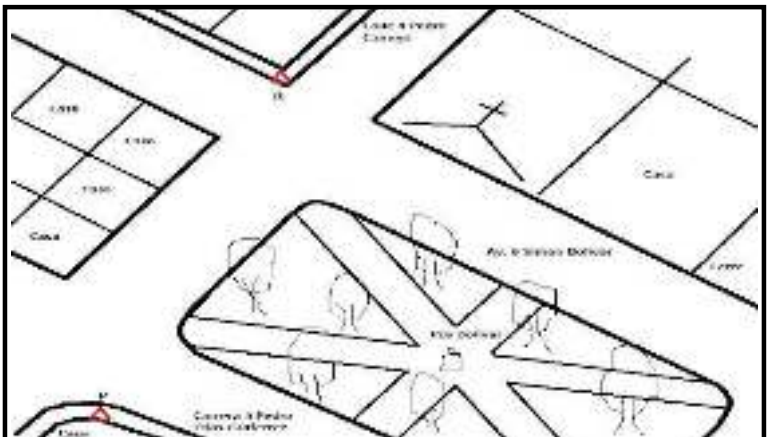
Coordenadas Geodésicas			H <sub>gm10</sub>	V <sub>mg10</sub>	Coordenadas UTM		
Latitud	07°01'15".752	h(m)	159.29		Norte	Este	Huso
Longitud	-71°26'11".027	155.79			778004.252	230836.75	19

**Geolocalización**



**Imagen Principal**

**Croquis**



**Imagen Referencial**



Igvsb - Red Geodesica Municipal - Gps 2013

Acceso :El ppal. Se encuentra en quiebre de la acera al Oeste de la Plaza Bolívar.. La ref fue medida en la esquina entre la Av. 6 con la calle 4 Pedro Camejo a 10 y 20 m de la iglesia y Pza. Bolívar respectivamente.

**GEODESICA MUNICIPAL**

Vértice :La Virgen

Estado Apure

Municipio Paéz

Datum : Sirgas-Regven

Elipsoide : GRS-80

ITRF94 Epoca 1995.4

Fecha : 2013

**VÉRTICE PRINCIPAL**

Coordenadas Geodésicas			H <sub>gm10</sub>	V <sub>mg10</sub>	Coordenadas UTM		
Latitud	07°14'11".279	h(m)	128.99		Norte	Este	Huso
Longitud	-70°42'14".014	123.24			800241.979	311872.592	19

**VÉRTICE REFERENCIAL**

Coordenadas Geodésicas			H <sub>gm10</sub>	V <sub>mg10</sub>	Coordenadas UTM		
Latitud	07°14'41".128	h(m)	129.12		Norte	Este	Huso
Longitud	-70°42'12".821	123.37			800237203	311909173	19

**Geolocalización**



Imagen Principal

**Croquis**

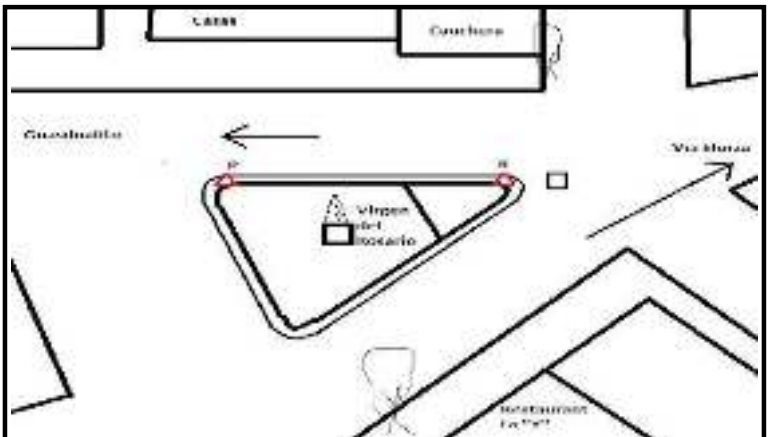


Imagen Referencial



Igvsb - Red Geodesica Municipal - Gps 2013

Acceso :Punto medido en la esquina N-O de la isla (ubicada la virgen del rosario) en la Y que da la unión de la vía que va hacia Guasqualito o Elorza, a 30 m al S-O de la cauchera.. La Referencia está a 30 m al E del ppal.

**GEODESICA MUNICIPAL**

Vértice :Morrones

Estado Apure

Municipio Paéz

Datum : Sirgas-Regven

Elipsoide : GRS-80

ITRF94 Epoca 1995.4

Fecha : 2013

**VÉRTICE PRINCIPAL**

Coordenadas Geodésicas			H <sub>gm10</sub>	V <sub>mg10</sub>	Coordenadas UTM		
Latitud	07°14'49".394	h(m)	127.13		Norte	Este	Huso
Longitud	-70°43'30".753	121.39			801421.797	309522.798	19

**VÉRTICE REFERENCIAL**

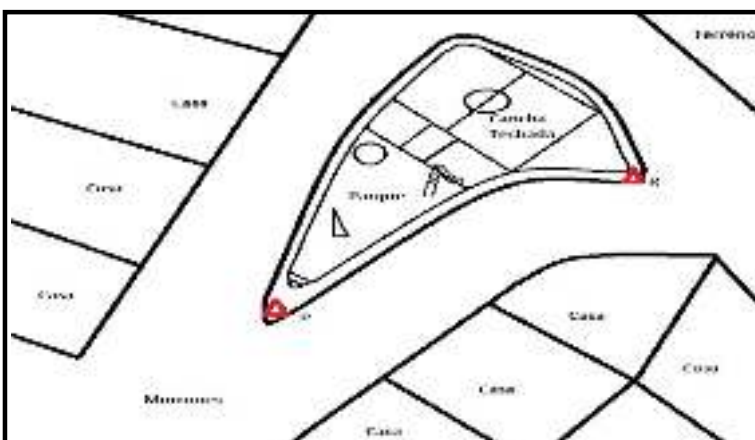
Coordenadas Geodésicas			H <sub>gm10</sub>	V <sub>mg10</sub>	Coordenadas UTM		
Latitud	07°14'45".13	h(m)	126.93		Norte	Este	Huso
Longitud	-70°43'27".5	121.19			801444.029	309622.68	19

**Geolocalización**



**Imagen Principal**

**Croquis**



**Imagen Referencial**



Igvsb - Red Geodesica Municipal - Gps 2013

Acceso :El punto ppal. se encuentra en la esquina oeste de una isla donde se halla un parque y cancha techada ubicada en Morrones, a unos 60 m al S-O de la cancha.. La ref se halla al N-E, a 80 m del ppal.



**GEODESICA MUNICIPAL**

Vértice :Plaza Boyaca

Estado Apure

Municipio Paéz

Datum : Sirgas-Regven

Elipsoide : GRS-80

ITRF94 Epoca 1995.4

Fecha : 2013

**VÉRTICE PRINCIPAL**

Coordenadas Geodésicas			H <sub>gm10</sub>	V <sub>mg10</sub>	Coordenadas UTM		
Latitud	07°14'14".68	h(m)	128.37		Norte	Este	Huso
Longitud	-70°44'10".625	122.63			800359995	308295527	19

**VÉRTICE REFERENCIAL**

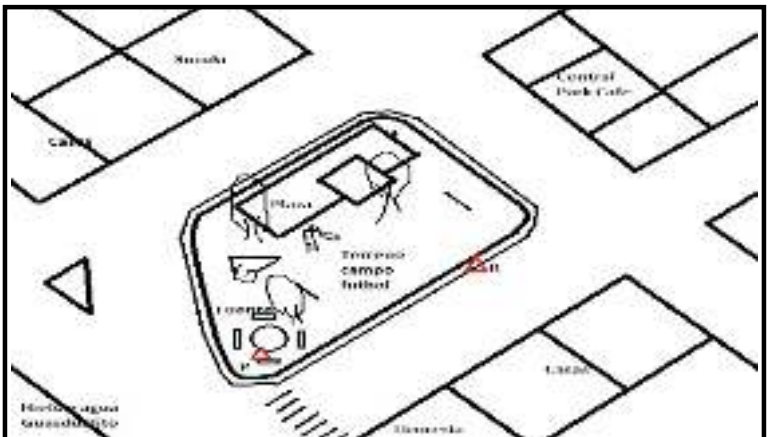
Coordenadas Geodésicas			H <sub>gm10</sub>	V <sub>mg10</sub>	Coordenadas UTM		
Latitud	07°14'41".528	h(m)	127.56		Norte	Este	Huso
Longitud	-70°44'8".565	121.87			800385.806	308358.825	19

**Geolocalización**



**Imagen Principal**

**Croquis**



**Imagen Referencial**



Igvsb - Red Geodesica Municipal - Gps 2013

Acceso :El ppal. fue medido al lado sur de la fuente ubicada al S-O en la Plaza Boyaca,. mientras que la ref se encuentra en la acera lateral S-E de la misma, donde esta un terreno campo de futbol, a 80 m del Central Park.