

**RED GEODÉSICA MUNICIPAL**  
**Estado Aragua**  
**Municipio Bolívar**



INSTITUTO GEOGRÁFICO REPÚBLICA BOLIVARIANA DE VENEZUELA  
 DE VENEZUELA  
 SIMÓN BOLÍVAR ALCALDIA DEL MUNICIPIO "BOLIVAR"

## RED GEODÉSICA MUNICIPAL

VERTICE:	CENTRO	ESTADO:	ARAGUA	MUNICIPIO:	BOLIVAR		
DATUM:	SIRGAS-REGVEN	ELIPSOIDE:	GRS - 80	NUMERO:	03	FECHA:	

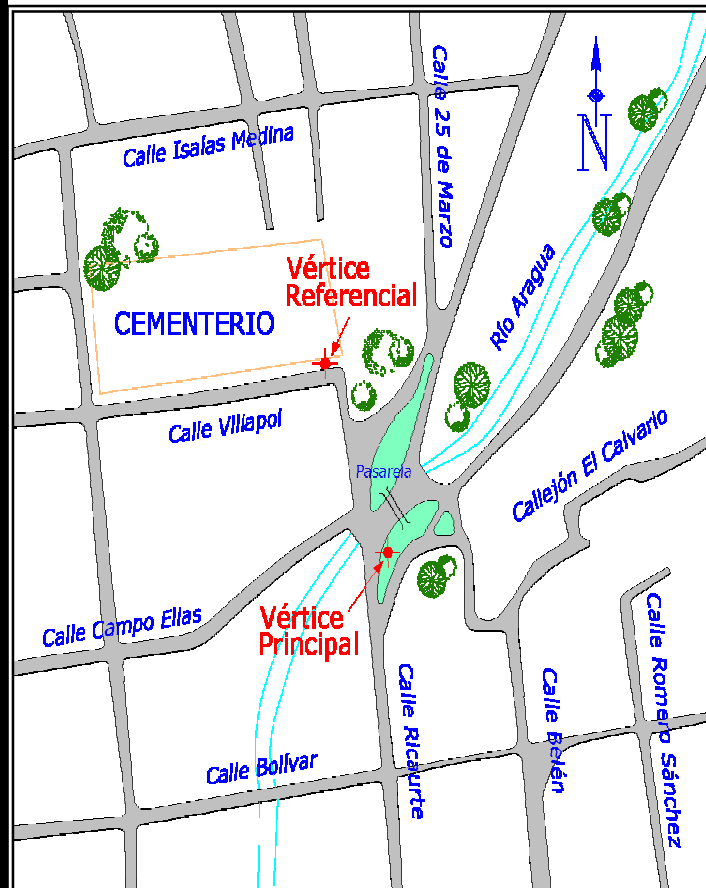
### VERTICE PRINCIPAL

COORDENADAS GEODESICAS					COORDENADAS UTM			
LATITUD:	10°	12'	47.44942"	h (m)	Geoidven	NORTE (m)	ESTE (m)	HUSO
LONGITUD:	67°	25'	11.41379"	479.47	496.19	1129405.898	673085.382	19

### REFERENCIA AZIMUTAL

LATITUD:	10°	12'	50.23509"	h (m)	Geoidven	NORTE (m)	ESTE (m)	HUSO
LONGITUD:	67°	25'	12.58111"	483.26	499.99	1129491.310	673049.437	19

### CROQUIS



### FOTOGRAFIA



ACCESO: CALLE RICAURTE CON CALLE CAMPO ELIAS DEBAJO DE LA PASARELA

INSCRIPCION PLACA DE BRONCE:



## RED GEODÉSICA MUNICIPAL

<b>VERTICE:</b>	ENTRADA OESTE	<b>ESTADO:</b>	ARAGUA	<b>MUNICIPIO:</b>	BOLIVAR		
<b>DATUM:</b>	SIRGAS-REGVEN	<b>ELIPSOIDE:</b>	GRS - 80	<b>NUMERO:</b>	01	<b>FECHA:</b>	

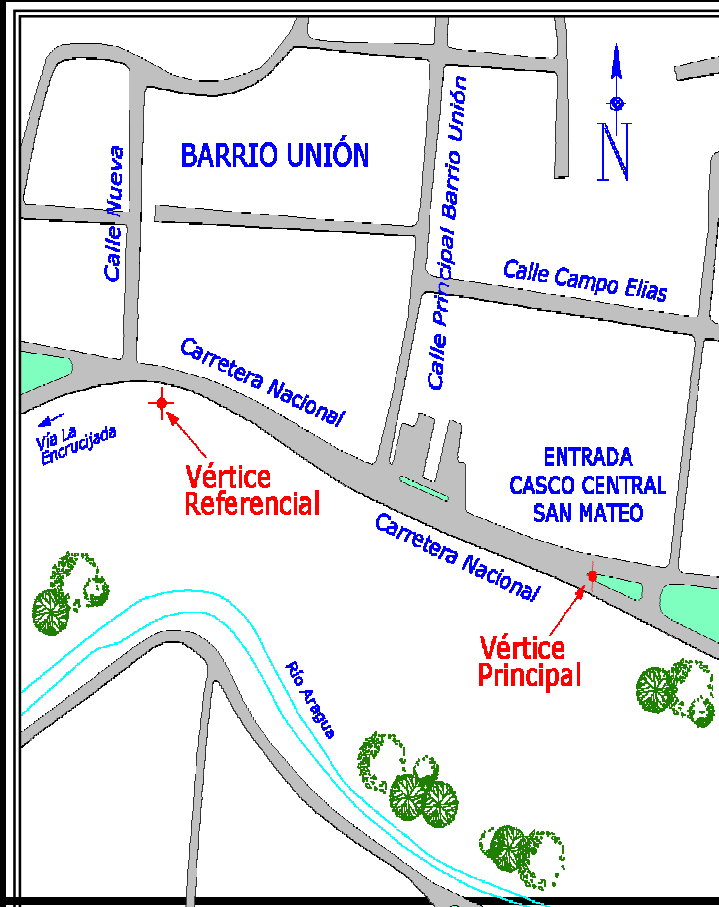
### VERTICE PRINCIPAL

COORDENADAS GEODESICAS					COORDENADAS UTM			
<b>LATITUD:</b>	10°	12'	42.67178"	<b>h (m)</b>	<b>Geoidven</b>	<b>NORTE (m)</b>	<b>ESTE (m)</b>	<b>HUSO</b>
<b>LONGITUD:</b>	67°	25'	49.02577"	462.60	462.60	1129253.532	671941.412	19

### VERTICE REFERENCIAL

<b>LATITUD:</b>	10°	12'	45.24841"	<b>h (m)</b>	<b>Geoidven</b>	<b>NORTE (m)</b>	<b>ESTE (m)</b>	<b>HUSO</b>
<b>LONGITUD:</b>	67°	25'	56.93641"	461.71	478.45	1129331.526	671700.276	19

### CROQUIS



### FOTOGRAFIA



ACCESO: CARRETERA NACIONAL PLAZOLETA DE LA ENTREDA DE SAN MATEO

INSCRIPCION PLACA DE BRONCE:



## RED GEODÉSICA MUNICIPAL

<b>VERTICE:</b> EZEQUIEL ZAZMORA	<b>ESTADO:</b> ARAGUA	<b>MUNICIPIO:</b> BOLIVAR
<b>DATUM:</b> SIRGAS-REGVEN	<b>ELIPSOIDE:</b> GRS - 80	<b>NUMERO:</b> 02 <b>FECHA:</b>

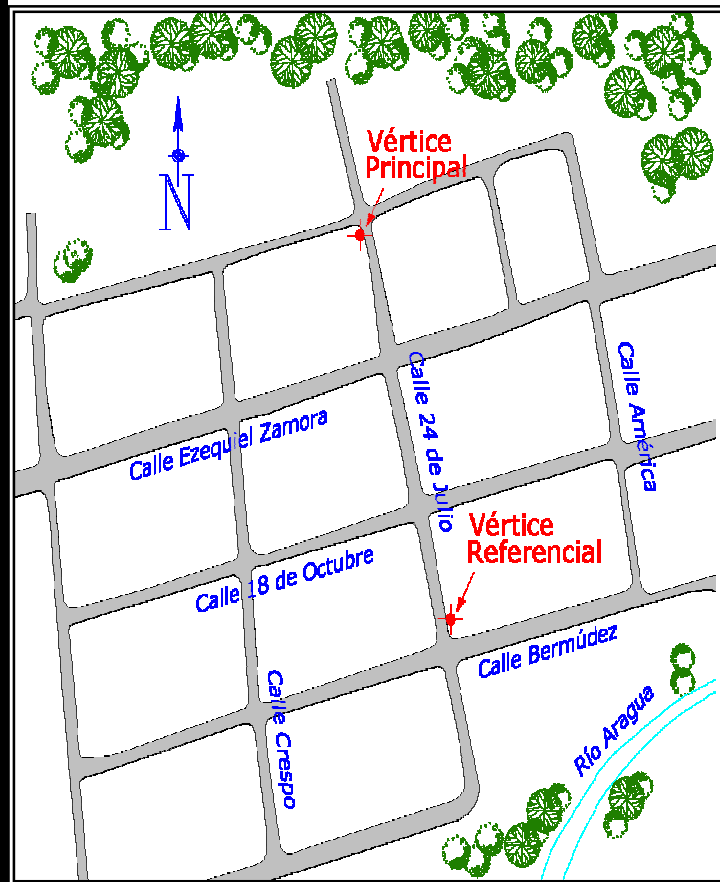
### VERTICE PRINCIPAL

COORDENADAS GEODESICAS					COORDENADAS UTM		
<b>LATITUD:</b>	10° 13'	13.42632"	<b>h (m)</b>	<b>Geoidven</b>	<b>NORTE (m)</b>	<b>ESTE (m)</b>	<b>HUSO</b>
<b>LONGITUD:</b>	67° 24'	45.13249"	503.26	520.00	1130207.924	673881.307	19

### VERTICE REFERENCIAL

<b>LATITUD:</b>	10° 13'	15.81360"	<b>h (m)</b>	<b>Geoidven</b>	<b>NORTE (m)</b>	<b>ESTE (m)</b>	<b>HUSO</b>
<b>LONGITUD:</b>	67° 24'	45.36354"	504.61	521.35	1130281.235	673873.914	19

### CROQUIS



### FOTOGRAFIA



**ACCESO:**

**INSCRIPCION PLACA DE BRONCE:**