

RED GEODÉSICA MUNICIPAL
Estado Aragua
Municipio Girardot



RED GEODÉSICA MUNICIPAL

VERTICE: CHORONI	ESTADO: ARAGUA	MUNICIPIO: GIRARDOT
DATUM: SIRGAS-REGVEN	ELIPSOIDE: GRS - 80	ITRF: 94 EPOCA 1995.4
		FECHA: 2009

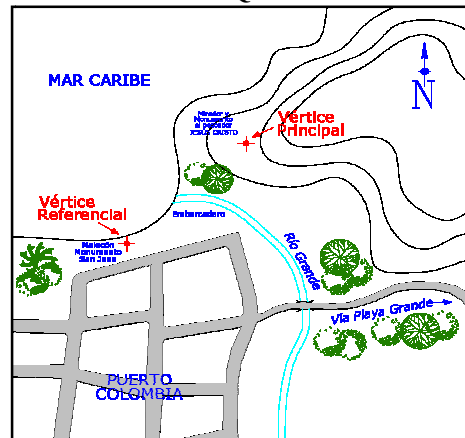
VERTICE PRINCIPAL

COORDENADAS GEODESICAS					COORDENADAS UTM			
LATITUD:	10°	30'	39.60257"	h (m)	H_{VGM10} (m)	NORTE (m)	ESTE (m)	HUSO
LONGITUD:	67°	36'	18.29519"	23.77	42.93	1162250.432	652646.025	19

VERTICE REFERENCIA

LATITUD:	10°	30'	36.62100"	h (m)	H_{VGM10} (m)	NORTE (m)	ESTE (m)	HUSO
LONGITUD:	67°	36'	21.62425"	-15.57	3.57	1162158.384	652545.219	19

CROQUIS



FOTOGRAFIA



ACCESO:

INSCRIPCION:

RED GEODÉSICA MUNICIPAL

VERTICE: EL TORO	ESTADO: ARAGUA	MUNICIPIO: GIRARDOT
DATUM: SIRGAS-REGVEN	ELIPSOIDE: GRS - 80	ITRF: 94 EPOCA 1995.4 FECHA: 2009

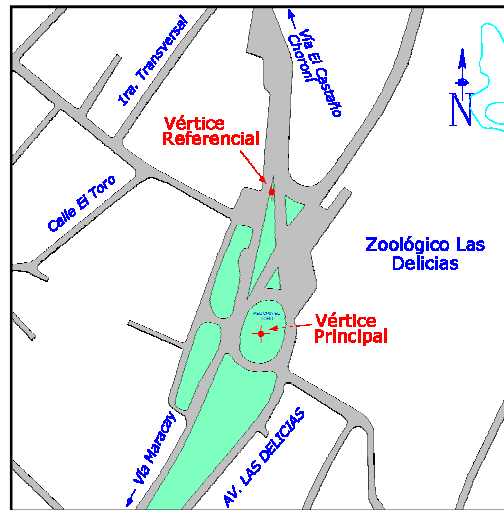
VERTICE PRINCIPAL

COORDENADAS GEODESICAS					COORDENADAS UTM			
LATITUD:	10°	17'	11.82420"	h (m)	H_{VGM10} (m)	NORTE (m)	ESTE (m)	HUSO
LONGITUD:	67°	33'	54.73853"	484.02	501.29	1137453.608	657122.794	19

VERTICE REFERENCIA

LATITUD:	10°	17'	15.44332"	h (m)	H_{VGM10} (m)	NORTE (m)	ESTE (m)	HUSO
LONGITUD:	67°	33'	54.42481"	486.09	503.36	1137564.836	657131.841	19

CROQUIS



FOTOGRAFIA



ACCESO:

INSCRIPCION:



RED GEODÉSICA MUNICIPAL

VERTICE: JOSE GREGORIO HERNANDEZ	ESTADO: ARAGUA	MUNICIPIO: GIRARDOT
DATUM: SIRGAS-REGVEN	ELIPSOIDE: GRS - 80	ITRF: 94 EPOCA 1995.4 FECHA: 2009

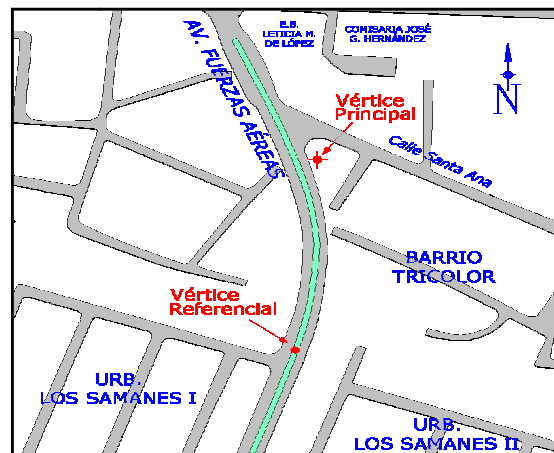
VERTICE PRINCIPAL

COORDENADAS GEODESICAS					COORDENADAS UTM			
LATITUD:	10°	13'	9.13127"	h (m)	H_{VGM10} (m)	NORTE (m)	ESTE (m)	HUSO
LONGITUD:	67°	35'	14.40487"	408.46	425.41	1129986.992	654731.673	19

VERTICE REFERENCIA

LATITUD:	10°	13'	3.72197"	h (m)	H_{VGM10} (m)	NORTE (m)	ESTE (m)	HUSO
LONGITUD:	67°	35'	14.93127"	406.10	423.04	1129820.741	654716.381	19

CROQUIS



FOTOGRAFIA



ACCESO:

INSCRIPCION:

RED GEODÉSICA MUNICIPAL

VERTICE: LAS ACACIAS	ESTADO: ARAGUA	MUNICIPIO: GIRARDOT
DATUM: SIRGAS-REGVEN	ELIPSOIDE: GRS - 80	ITRF: 94 EPOCA 1995.4 FECHA: 2009

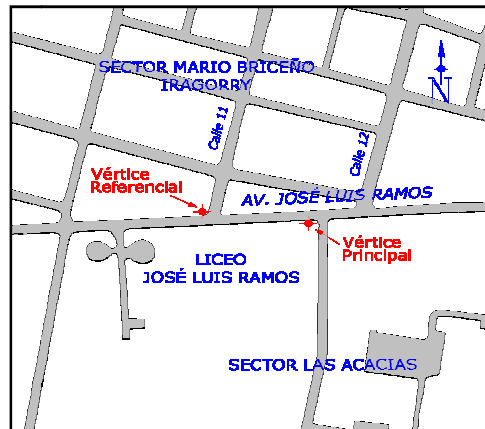
VERTICE PRINCIPAL

COORDENADAS GEODESICAS					COORDENADAS UTM			
LATITUD:	10°	14'	8.31346"	h (m)	H_{VGM10} (m)	NORTE (m)	ESTE (m)	HUSO
LONGITUD:	67°	34'	52.70763"	422.67	439.71	1131808.047	655383.954	19

VERTICE REFERENCIA

LATITUD:	10°	14'	8.77785"	h (m)	H_{VGM10} (m)	NORTE (m)	ESTE (m)	HUSO
LONGITUD:	67°	34'	55.58110"	422.62	439.66	1131821.929	655296.452	19

CROQUIS



FOTOGRAFIA



ACCESO:

INSCRIPCION:



RED GEODÉSICA MUNICIPAL

VERTICE: LAS FLORES	ESTADO: ARAGUA	MUNICIPIO: GIRARDOT
DATUM: SIRGAS-REGVEN	ELIPSOIDE: GRS - 80	ITRF: 94 EPOCA 1995.4 FECHA: 2009

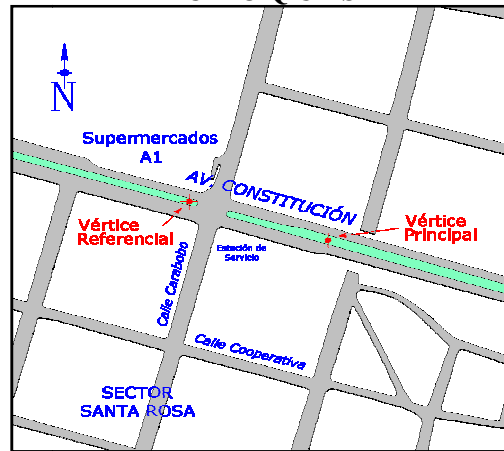
VERTICE PRINCIPAL

COORDENADAS GEODESICAS					COORDENADAS UTM			
LATITUD:	10°	14'	52.88774"	h (m)	H_{VGM10} (m)	NORTE (m)	ESTE (m)	HUSO
LONGITUD:	67°	36'	30.61309"	422.50	439.56	1133164.432	652398.812	19

VERTICE REFERENCIA

LATITUD:	10°	14'	54.08432"	h (m)	H_{VGM10} (m)	NORTE (m)	ESTE (m)	HUSO
LONGITUD:	67°	36'	34.18198"	421.78	438.84	1133200.723	652290.058	19

CROQUIS



FOTOGRAFIA



ACCESO:

INSCRIPCION:



RED GEODÉSICA MUNICIPAL

VERTICE: LAS FLORES	ESTADO: ARAGUA	MUNICIPIO: GIRARDOT
DATUM: SIRGAS-REGVEN	ELIPSOIDE: GRS - 80	ITRF: 94 EPOCA 1995.4 FECHA: 2009

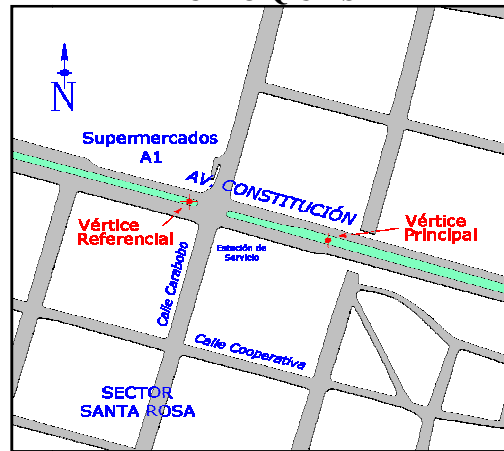
VERTICE PRINCIPAL

COORDENADAS GEODESICAS					COORDENADAS UTM			
LATITUD:	10°	14'	52.88774"	h (m)	H_{VGM10} (m)	NORTE (m)	ESTE (m)	HUSO
LONGITUD:	67°	36'	30.61309"	422.50	439.56	1133164.432	652398.812	19

VERTICE REFERENCIA

LATITUD:	10°	14'	54.08432"	h (m)	H_{VGM10} (m)	NORTE (m)	ESTE (m)	HUSO
LONGITUD:	67°	36'	34.18198"	421.78	438.84	1133200.723	652290.058	19

CROQUIS



FOTOGRAFIA



ACCESO:

INSCRIPCION:

RED GEODÉSICA MUNICIPAL

VERTICE: SAN VICENTE	ESTADO: ARAGUA	MUNICIPIO: GIRARDOT
DATUM: SIRGAS-REGVEN	ELIPSOIDE: GRS - 80	ITRF: 94 EPOCA 1995.4 FECHA: 2009

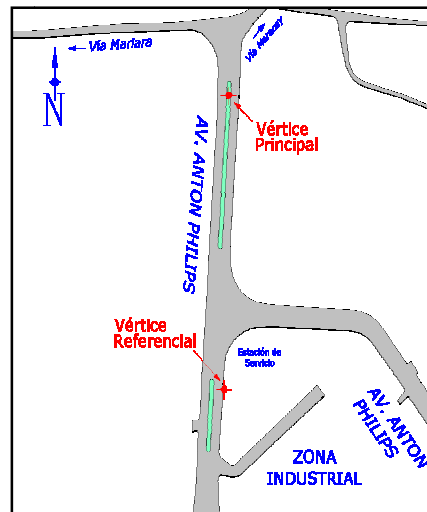
VERTICE PRINCIPAL

COORDENADAS GEODESICAS					COORDENADAS UTM			
LATITUD:	10°	15'	10.00694"	h (m)	H_{VGM10} (m)	NORTE (m)	ESTE (m)	HUSO
LONGITUD:	67°	37'	57.95547"	419.26	436.31	1133678.962	649738.912	19

VERTICE REFERENCIA

LATITUD:	10°	15'	2.57419"	h (m)	H_{VGM10} (m)	NORTE (m)	ESTE (m)	HUSO
LONGITUD:	67°	37'	58.14485"	417.85	434.89	1133450.597	649734.119	19

CROQUIS



FOTOGRAFIA



ACCESO:

INSCRIPCION: