

RED GEODÉSICA MUNICIPAL
Estado Aragua
Municipio San Casimiro

RED GEODÉSICA MUNICIPAL

VERTICE: CENTRO-08	ESTADO: ARAGUA	MUNICIPIO: SAN CASIMIRO
DATUM: SIRGAS-REGVEN	ELIPSOIDE: GRS - 80	ITRF: 94 EPOCA 1995.4 FECHA: 2011

VERTICE PRINCIPAL

COORDENADAS GEODESICAS						COORDENADAS UTM		
LATITUD:	10°	00′	0.3510″	h (m)	H_{VGM10} (m)	NORTE (m)	ESTE (m)	HUSO
LONGITUD:	67°	01′	0.3160″	463.61	480.04	1106076.821	717395.812	19

VERTICE REFERENCIA

LATITUD:	10°	00′	03.4080″	h (m)	H_{VGM10} (m)	NORTE (m)	ESTE (m)	HUSO
LONGITUD:	67°	01′	01.3610″	471.59	488.02	1106170.570	717363.416	19

CROQUIS



FOTOGRAFIA



ACCESO: El VP se ubica en la intersección de la calle principal

INSCRIPCION: MONUMENTO DE CONCRETO CON UN PERNO EN EL MEDIO: ROQUES 1 RGM 2011

RED GEODÉSICA MUNICIPAL

VERTICE: DOS QUEBRADAS	ESTADO: ARAGUA	MUNICIPIO: SAN CASIMIRO
DATUM: SIRGAS-REGVEN	ELIPSOIDE: GRS - 80	ITRF 94 EPOCA 1995.4 FECHA: 2011

VERTICE PRINCIPAL

COORDENADAS GEODESICAS					COORDENADAS UTM			
LATITUD:	10°	00'	23.2340"	h (m)	H_{VGM10} (m)	NORTE (m)	ESTE (m)	HUSO
LONGITUD:	67°	01'	13.4050"	463.75	480.16	1106777.608	716992.894	19

VERTICE REFERENCIA

LATITUD:	10°	00'	20.1460"	h (m)	H_{VGM10} (m)	NORTE (m)	ESTE (m)	HUSO
LONGITUD:	67°	01'	15.3690"	461.30	477.71	1106682.356	716933.641	19

CROQUIS



FOTOGRAFIA



ACCESO: El VP se encuentra al pasar el puente Dos Quebradas, vía Guiripa, al lado de una estación de bombeo. El VR se ubica antes de pasar el puente, al lado de la primera casa, al sur del VP.

INSCRIPCION: MONUMENTO DE CONCRETO CON UN PERNO EN EL MEDIO: DOS QUEBRADAS 07 RGM 2007

NOTA: FALTA TROQUELAR LA CHAPA DEL VR

RED GEODÉSICA MUNICIPAL

VERTICE: EL NEGRITO	ESTADO: ARAGUA	MUNICIPIO: SAN CASIMIRO
DATUM: SIRGAS-REGVEN	ELIPSOIDE: GRS - 80	ITRF: 94 EPOCA 1995.4 FECHA: 2011


VERTICE PRINCIPAL

COORDENADAS GEODESICAS					COORDENADAS UTM			
LATITUD:	09	59	33.8000	h (m)	H_{VGM10} (m)	NORTE (m)	ESTE (m)	HUSO
LONGITUD:	66	57	43.2130	659.91	676.42	1105297.498	723404.793	19

VERTICE REFERENCIA

LATITUD:	09	59	34.2090	h (m)	H_{VGM10} (m)	NORTE (m)	ESTE (m)	HUSO
LONGITUD:	66	57	45.9870	657.60	674.11	1105309.545	723320.213	19

CROQUIS



FOTOGRAFIA



ACCESO: El VP se encuentra, subiendo a la antigua hacienda cafetalera El Negrito, al lado de la construcción de la cooperativa. El VR se ubica al oeste del VP, a aproximadamente 150m, paralelo al acceso vial.

INSCRIPCION: MONUMENTO DE CONCRETO CON UN PERNO EN EL MEDIO: EL NEGRITO 05 RGM 2007



RED GEODÉSICA MUNICIPAL

VERTICE: GUIRIPA	ESTADO: ARAGUA	MUNICIPIO: SAN CASIMIRO
DATUM: SIRGAS-REGVEN	ELIPSOIDE: GRS - 80	ITRF: 94 EPOCA 1995.4 FECHA: 2011

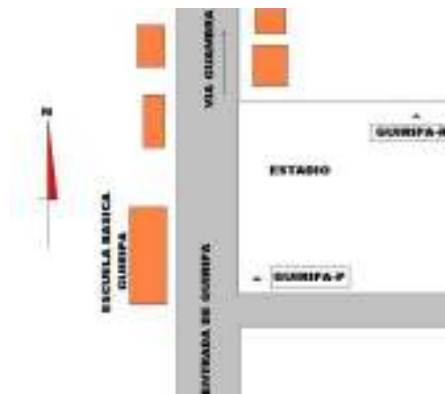
VERTICE PRINCIPAL

COORDENADAS GEODESICAS					COORDENADAS UTM			
LATITUD:	10°	02'	42.3880"	h (m)	H_{VGM10} (m)	NORTE (m)	ESTE (m)	HUSO
LONGITUD:	67°	01'	01.0530"	769.80	786.16	1111056.008	717343.358	19

VERTICE REFERENCIA

LATITUD:	10°	02'	45.6810"	h (m)	H_{VGM10} (m)	NORTE (m)	ESTE (m)	HUSO
LONGITUD:	67°	01'	02.5200"	766.10	782.46	1111156.931	717298.067	19

CROQUIS



FOTOGRAFIA



ACCESO: El VP se encuentra en la esquina sur-oeste del estadio de Guiripa, al lado de la escuela. El VR se encuentra a 80m en dirección noreste del VP.

INSCRIPCION: MONUMENTO DE CONCRETO CON UN PERNO EN EL **MEDIO: GUIRIPA**



**INSTITUTO GEOGRAFICO
DE VENEZUELA
SIMON BOLIVAR**



**MINISTERIO DEL PODER POPULAR
PARA EL AMBIENTE**
Trabajamos por un ambiente sano

RED GEODÉSICA MUNICIPAL

VERTICE:	JUASGUALOTE	ESTADO:	ARAGUA	MUNICIPIO:	SAN CASIMIRO
DATUM:	SIRGAS-REGVEN	ELIPSOIDE:	GRS - 80	ITRF: 94	EPOCA 1995.4 FECHA: 2011

VERTICE PRINCIPAL

COORDENADAS GEODESICAS					COORDENADAS UTM			
LATITUD:	09°	55'	34.3870"	h (m)	H_{VGM10} (m)	NORTE (m)	ESTE (m)	HUSO
LONGITUD:	66°	52'	33.5110"	409.43	426.62	1097999.344	732886.405	19

VERTICE REFERENCIA

LATITUD:	09°	55'	32.2520"	h (m)	H_{VGM10} (m)	NORTE (m)	ESTE (m)	HUSO
LONGITUD:	66°	52'	35.6550"	405.86	423.05	1097933.314	732821.497	19

CROQUIS



FOTOGRAFIA



ACCESO: El VP se ubica en la intersección de la carretera Valle Morin-Ollas de Caramacate (Sector Guasjualote), con la entrada a Guasjualote, diagonal al fundo La Ponderosa. La referencia se encuentra a 120 m del VP al oeste del mismo, dentro de un fundo.

INSCRIPCION: MONUMENTO DE CONCRETO CON UN PERNO EN EL MEDIO: JUASGUALOTE 02 RGM 2007

RED GEODÉSICA MUNICIPAL

VERTICE: LA TRAMPITA	ESTADO: ARAGUA	MUNICIPIO: SAN CASIMIRO
DATUM: SIRGAS-REGVEN	ELIPSOIDE: GRS - 80	ITRF: 94 EPOCA 1995.4 FECHA: 2011

VERTICE PRINCIPAL

COORDENADAS GEODESICAS					COORDENADAS UTM			
LATITUD:	09°	59'	21.5220"	h (m)	H_{VGM10} (m)	NORTE (m)	ESTE (m)	HUSO
LONGITUD:	67°	01'	07.4230"	436.77	453.23	1104882.326	717186.494	19

VERTICE REFERENCIA

LATITUD:	09°	59'	21.9510"	h (m)	H_{VGM10} (m)	NORTE (m)	ESTE (m)	HUSO
LONGITUD:	67°	01'	09.2200"	440.98	457.44	1104895.181	717131.676	19

CROQUIS



FOTOGRAFIA



ACCESO: El VP se ubica en la esquina de un galpón, frente a la carretera nacional de San Casimiro. El VR, se encuentra al norte del VP, aproximadamente a 50m del mismo.

INSCRIPCION: MONUMENTO DE CONCRETO CON UN PERNO EN EL MEDIO: LA TRAMPITA

RED GEODÉSICA MUNICIPAL

VERTICE: MUCURA	ESTADO: ARAGUA	MUNICIPIO: SAN CASIMIRO
DATUM: SIRGAS-REGVEN	ELIPSOIDE: GRS - 80	ITRF: 94 EPOCA 1995.4 FECHA: 2011

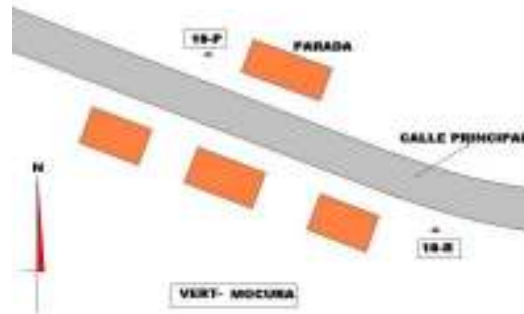
VERTICE PRINCIPAL

COORDENADAS GEODESICAS					COORDENADAS UTM			
LATITUD:	09°	54'	42.6970"	h (m)	H_{VGM10} (m)	NORTE (m)	ESTE (m)	HUSO
LONGITUD:	67°	02'	26.0830"	345.38	362.12	1096300.012	714841.066	19

VERTICE REFERENCIA

LATITUD:	09°	54'	39.6170"	h (m)	H_{VGM10} (m)	NORTE (m)	ESTE (m)	HUSO
LONGITUD:	67°	02'	25.9130"	341.58	358.32	1096205.397	714846.803	19

CROQUIS



FOTOGRAFIA



ACCESO: El VP se ubica en el engramado de la calle principal, al lado de una parada. El VR, se encuentra al este del VP, aproximadamente a 80m (del otro lado de la parada)

INSCRIPCION: MONUMENTO DE CONCRETO CON UN PERNO EN EL MEDIO: MUCURA 10 RGM 2007

NOTA: EN LA PLACA APARECE 06, PERO ES EL N° 10, YA QUE EL PERSONAL DE CAMATAGUA FUE EL QUE MONUMENTO; SIENDO EL PUNTO DE SAN CASIMIRO.

RED GEODÉSICA MUNICIPAL

VERTICE:	OLLAS DE CARAMACATE	ESTADO:	ARAGUA	MUNICIPIO:	SAN CASIMIRO
DATUM:	SIRGAS-REGVEN	ELIPSOIDE:	GRS - 80	ITRF: 94	EPOCA 1995.4 FECHA: 2011

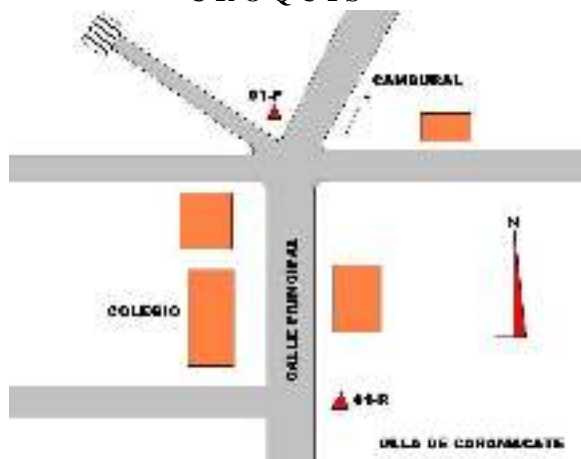
VERTICE PRINCIPAL

COORDENADAS GEODESICAS						COORDENADAS UTM		
LATITUD:	09°	59'	13.1740"	h (m)	H_{VGM10} (m)	NORTE (m)	ESTE (m)	HUSO
LONGITUD:	66°	48'	32.4870"	493.76	511.06	1104771.080	740186.045	19

VERTICE REFERENCIA

LATITUD:	09°	59'	12.1490"	h (m)	H_{VGM10} (m)	NORTE (m)	ESTE (m)	HUSO
LONGITUD:	66°	48'	34.9910"	492.10	509.40	1104739.072	740109.969	19

CROQUIS



FOTOGRAFIA



ACCESO: El VP se ubica en la intersección de la calle principal, con la entrada Rafaelo Perez. La referencia se encuentra a 100m del VP, al sur del mismo; diagonal a la U.E Ollas de Caramacate.

INSCRIPCION: MONUMENTO DE CONCRETO CON UN PERNO EN EL MEDIO: OLLAS DE CARAMACATE 01 RGM 2007
NOTA: LA REFERENCIA NO POSEE CHAPA.

RED GEODÉSICA MUNICIPAL

VERTICE: PARDILLAL	ESTADO: ARAGUA	MUNICIPIO: SAN CASIMIRO
DATUM: SIRGAS-REGVEN	ELIPSOIDE: GRS - 80	ITRF: 94 EPOCA 1995.4 FECHA: 2011

VERTICE PRINCIPAL

COORDENADAS GEODESICAS					COORDENADAS UTM			
LATITUD:	09°	56'	30.11189"	h (m)	H_{VGM10} (m)	NORTE (m)	ESTE (m)	HUSO
LONGITUD:	67°	02'	23.02174"	369.08	385.71	1099601.311	714914.861	19

VERTICE REFERENCIA

LATITUD:	09°	56'	27.5260"	h (m)	H_{VGM10} (m)	NORTE (m)	ESTE (m)	HUSO
LONGITUD:	67°	02'	24.5530"	368.03	384.66	1099521.574	714868.680	19

CROQUIS



FOTOGRAFIA



ACCESO: Para el VPse tomo un BM que se encuentra en el destacamento militar, medido por GPS en el año 1999. El VR se ubica a 50m del destacamento militar, vía San Sebastián.

INSCRIPCION: MONUMENTO DE CONCRETO CON UN PERNO EN EL MEDIO: El VR falta por troquelar. El BM es una placa de bronce, cuya inscripción es Cartografía Nacional, Nivelación Geodésica, año 1954 N° C.S.J. 79

RED GEODÉSICA MUNICIPAL

VERTICE: VALLE MORIN	ESTADO: ARAGUA	MUNICIPIO: SAN CASIMIRO
DATUM: SIRGAS-REGVEN	ELIPSOIDE: GRS - 80	ITRF: 94 EPOCA 1995.4 FECHA: 2011

VERTICE PRINCIPAL

COORDENADAS GEODESICAS						COORDENADAS UTM		
LATITUD:	09°	55'	02.9760"	h (m)	H_{VGM10} (m)	NORTE (m)	ESTE (m)	HUSO
LONGITUD:	66°	55'	19.4160"	401.38	418.40	1097002.083	727837.408	19

VERTICE REFERENCIA

LATITUD:	09°	55'	03.4100"	h (m)	H_{VGM10} (m)	NORTE (m)	ESTE (m)	HUSO
LONGITUD:	66°	55'	22.1840"	405.07	422.09	1097014.893	727752.984	19

CROQUIS



FOTOGRAFIA



ACCESO: El VP se ubica al lado del área de bateo de un campo de béisbol. El VR, se encuentra en la esquina noreste del mismo (callejón el estadio).

INSCRIPCION: MONUMENTO DE CONCRETO CON UN PERNO EN EL MEDIO: VALLE MORIN 03 RGM 2007

NOTA: FALTA TROQUELAR EL VP