

RED GEODÉSICA MUNICIPAL
Estado Aragua
Municipio Santiago Mariño

RED GEODÉSICA MUNICIPAL

VERTICE: CENTRO ALCALDIA	ESTADO: ARAGUA	MUNICIPIO: MARIÑO
DATUM: SIRGAS-REGVEN	ELIPSOIDE: GRS - 80	ITRF: 94 EPOCA 1995.4 FECHA: 2009

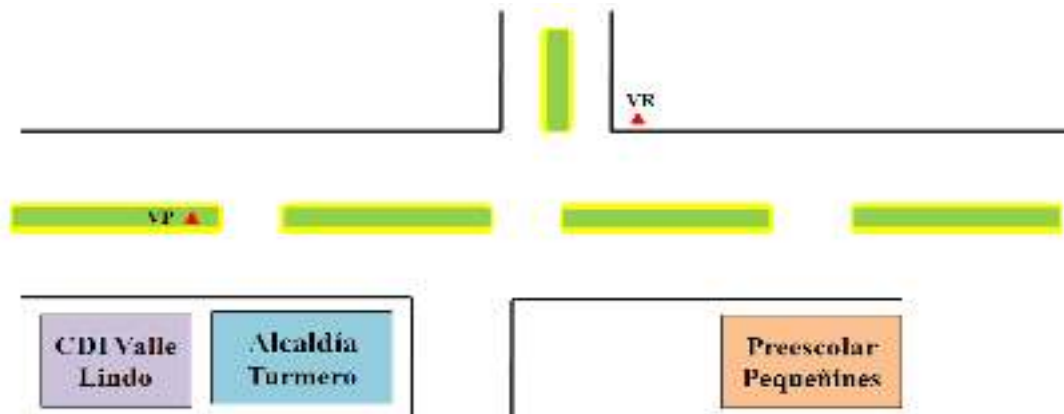
VERTICE PRINCIPAL

COORDENADAS GEODESICAS					COORDENADAS UTM			
LATITUD:				h (m)	HvGM10 (m)	NORTE (m)	ESTE (m)	HUSO
LONGITUD:								19

VERTICE REFERENCIA

LATITUD:				h (m)	HvGM10 (m)	NORTE (m)	ESTE (m)	HUSO
LONGITUD:								19

CROQUIS



FOTOGRAFIA



ACCESO: El Vp se encuentra monumentado en la isla central frente al CDI Valle Lindo y el Vr se encuentra empotrado en la acera de la esquina frente al preescolar pequeñines

INSCRIPCION PLACA GEODESICA: Centro Alcaldía Red Geodésica Municipal OTNRTTU 2007

RED GEODÉSICA MUNICIPAL

VERTICE: LA MORITA	ESTADO: ARAGUA	MUNICIPIO: MARIÑO
DATUM: SIRGAS-REGVEN	ELIPSOIDE: GRS - 80	ITRF: 94 EPOCA 1995.4 FECHA: 2009

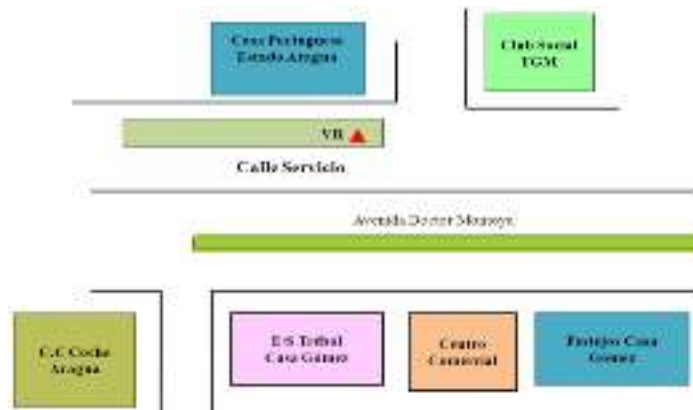
VERTICE PRINCIPAL

COORDENADAS GEODESICAS					COORDENADAS UTM			
LATITUD:				h (m)	HvGM10 (m)	NORTE (m)	ESTE (m)	HUSO
LONGITUD:								19

VERTICE REFERENCIA

LATITUD:				h (m)	HvGM10 (m)	NORTE (m)	ESTE (m)	HUSO
LONGITUD:								19

CROQUIS



FOTOGRAFIA



ACCESO: Se encuentra solamente el Vr y está ubicado en el jardín frente a la casa Portuguesa del estado Aragua el Vp no se encontraba monumentado para el momento de la medición

INSCRIPCION PLACA GEODESICA: La Morita Red Geodésica Municipal OTNRTTU 2007

RED GEODÉSICA MUNICIPAL

VERTICE: PANTIN	ESTADO: ARAGUA	MUNICIPIO: MARIÑO
DATUM: SIRGAS-REGVEN	ELIPSOIDE: GRS - 80	ITRF: 94 EPOCA 1995.4
		FECHA: 2009

VERTICE PRINCIPAL

COORDENADAS GEODESICAS					COORDENADAS UTM			
LATITUD:				h (m)	HvGM10 (m)	NORTE (m)	ESTE (m)	HUSO
LONGITUD:								19

VERTICE REFERENCIA

LATITUD:				h (m)	HvGM10 (m)	NORTE (m)	ESTE (m)	HUSO
LONGITUD:								19

CROQUIS



FOTOGRAFIA



ACCESO: El Vp se encuentra empotrado en la acera frente a la Comisaria Rosario de Paya y el Vr se encuentra empotrado aproximadamente a 200 m. del Vp

INSCRIPCION PLACA GEODESICA: Pantin Red Geodésica Municipal OTNRTTU 2007

RED GEODÉSICA MUNICIPAL

VERTICE: PEDREGAL	ESTADO: ARAGUA	MUNICIPIO: MARIÑO
DATUM: SIRGAS-REGVEN	ELIPSOIDE: GRS - 80	ITRF: 94 EPOCA 1995.4 FECHA: 2009

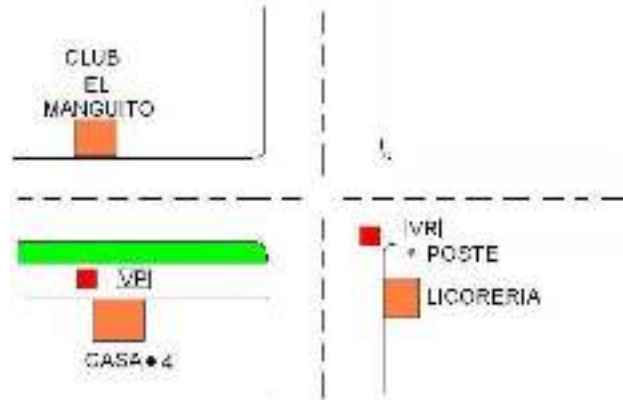
VERTICE PRINCIPAL

COORDENADAS GEODESICAS					COORDENADAS UTM			
LATITUD:	10°	15'	41,49594"	h (m)	HvGM10 (m)	NORTE (m)	ESTE (m)	HUSO
LONGITUD:	67°	29'	21,77969"	486.39	503.61	1134716.611	665440.787	19

VERTICE REFERENCIA

LATITUD:	10°	15'	38,19155"	h (m)	HvGM10 (m)	NORTE (m)	ESTE (m)	HUSO
LONGITUD:	67°	29'	20,64378"	485.65	502.86	1134615.254	665475.828	19

CROQUIS



FOTOGRAFIA



ACCESO: El Vp se encuentra frente a la casa Número 4 el cual tiene una tapa metida para su protección y el Vr se encuentra a 150 m. aprox. del Vp empotrado en el asfalto en la esquina de una licorería.

INSCRIPCION PLACA GEODESICA: Pedregal Red Geodésica Municipal OTNRTTU 2007

RED GEODÉSICA MUNICIPAL

VERTICE: ROSARIO DE PAYA	ESTADO: ARAGUA	MUNICIPIO: MARIÑO
DATUM: SIRGAS-REGVEN	ELIPSOIDE: GRS - 80	ITRF: 94 EPOCA 1995.4 FECHA: 2009

VERTICE PRINCIPAL

COORDENADAS GEODESICAS					COORDENADAS UTM			
LATITUD:	10°	16'	13,08949"	h (m)	H_{VGM10} (m)	NORTE (m)	ESTE (m)	HUSO
LONGITUD:	67°	27'	13,15004"	499.75	516.95	1135705.869	669350.156	19

VERTICE REFERENCIA

LATITUD:	10°	16'	8,15557"	h (m)	H_{VGM10} (m)	NORTE (m)	ESTE (m)	HUSO
LONGITUD:	67°	27'	16,22852"	497.60	514.80	1135553.833	669257.213	19

CROQUIS



FOTOGRAFIA



ACCESO: El Vp se encuentra monumentado frente a la EBE Dr Rafael Seijas entre el Infocentro y la Iglesia y el Vr se encuentra a 150 m. aprox. del Vp en la misma dirección

INSCRIPCION PLACA GEODESICA: Rosario de Paya Red Geodésica Municipal OTNRTTU 2007

RED GEODÉSICA MUNICIPAL

VERTICE: SAN CARLOS	ESTADO: ARAGUA	MUNICIPIO: MARIÑO
DATUM: SIRGAS-REGVEN	ELIPSOIDE: GRS - 80	ITRF: 94 EPOCA 1995.4 FECHA: 2009

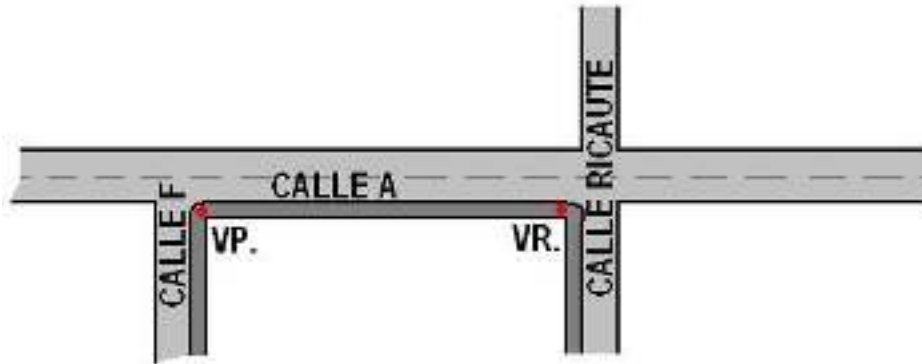
VERTICE PRINCIPAL

COORDENADAS GEODESICAS					COORDENADAS UTM			
LATITUD:	10°	14'	7,73260"	h (m)	H_{VGM10} (m)	NORTE (m)	ESTE (m)	HUSO
LONGITUD:	67°	28'	15,56123"	456.34	473.33	1131845.456	667469.405	19

VERTICE REFERENCIA

LATITUD:	10°	14'	8,10968"	h (m)	H_{VGM10} (m)	NORTE (m)	ESTE (m)	HUSO
LONGITUD:	67°	28'	17,59755"	455.60	472.59	1131856.747	667407.382	19

CROQUIS



FOTOGRAFIA



ACCESO: Los vértices se encuentran ubicados dentro de la Urb. San Carlos vía Guayabalito empotrados en la esquina de la hacer en la Calle A con intersección en Calle F y Prolongación de calle Ricaurte

INSCRIPCION PLACA GEODESICA: San Carlos Red Geodésica Municipal OTNRTTU 2007