

RED GEODÉSICA MUNICIPAL
Estado Aragua
Municipio Santos Michelena

RED GEODÉSICA MUNICIPAL

VERTICE: LA ESPERANZA	ESTADO: ARAGUA	MUNICIPIO: SANTOS MICHELENA
DATUM: SIRGAS-REGVEN	ELIPSOIDE: GRS - 80	ITRF: 94 EPOCA 1995.4 FECHA: 2009

VERTICE PRINCIPAL

COORDENADAS GEODESICAS					COORDENADAS UTM			
LATITUD:	10°	12'	26.03474"	h (m)	H_{VGM10} (m)	NORTE (m)	ESTE (m)	HUSO
LONGITUD:	67°	9'	31.08114"	857.39	873.64	1128899.447	701709.066	19

VERTICE REFERENCIA

LATITUD:	10°	12'	25.64346"	h (m)	H_{VGM10} (m)	NORTE (m)	ESTE (m)	HUSO
LONGITUD:	67°	9'	26.46243"	862.32	878.57	1128888.225	701849.722	19

CROQUIS



FOTOGRAFIA



ACCESO: El Vp se encuentra monumentado en la esquina de la carretera hacia la Esperanza en la entrada que va hacia la Calle los Torres y el Vr se encuentra empotrado en la entrada hacia la hacienda La Francia

INSCRIPCION: La Esperanza Red Geodésica Municipal OTNRTTU 2009

RED GEODÉSICA MUNICIPAL

VERTICE:	PLAZA SANTOS MICHELENA	ESTADO:	ARAGUA	MUNICIPIO:	SANTOS MICHELENA
DATUM:	SIRGAS-REGVEN	ELIPSOIDE:	GRS - 80	ITRF: 94	EPOCA 1995.4 FECHA: 2009

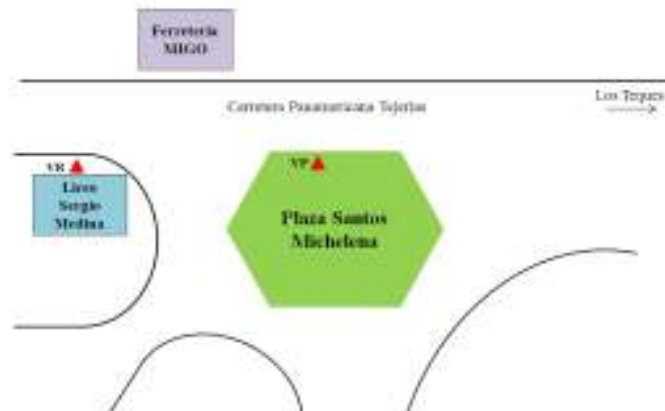
VERTICE PRINCIPAL

COORDENADAS GEODESICAS					COORDENADAS UTM			
LATITUD:	10°	15'	17.38123"	h (m)	H_{VGM10} (m)	NORTE (m)	ESTE (m)	HUSO
LONGITUD:	67°	10'	8.84168"	460.00	476.39	1134157.935	700529.800	19

VERTICE REFERENCIA

LATITUD:	10°	15'	16.91184"	h (m)	H_{VGM10} (m)	NORTE (m)	ESTE (m)	HUSO
LONGITUD:	67°	10'	13.47694"	463.99	480.38	1134142.709	700388.814	19

CROQUIS



FOTOGRAFIA



ACCESO: El Vp se encuentra monumentado en el jardín de la Plaza Santos Michelena y el Vr se encuentra monumentado frente al Liceo Sergio Medina en la carretera Panamericana Tejerías

INSCRIPCION: Plaza Santos Michelena. Red Geodésica Municipal OTNRTTU 2007

RED GEODÉSICA MUNICIPAL

VERTICE: TIARA	ESTADO: ARAGUA	MUNICIPIO: SANTOS MICHELENA
DATUM: SIRGAS-REGVEN	ELIPSOIDE: GRS - 80	ITRF: 94 EPOCA 1995.4 FECHA: 2009

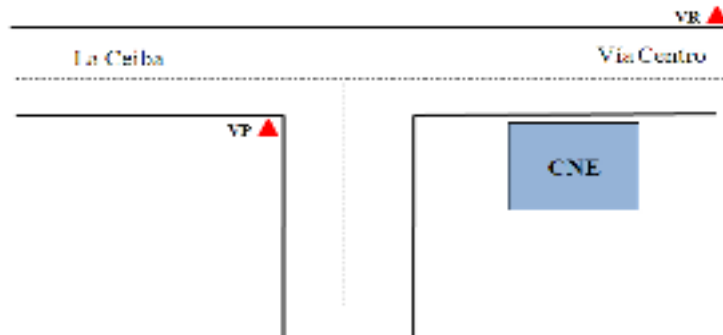
VERTICE PRINCIPAL

COORDENADAS GEODESICAS					COORDENADAS UTM			
LATITUD:	10°	7'	41.61728"	h (m)	H_{VGM10} (m)	NORTE (m)	ESTE (m)	HUSO
LONGITUD:	67°	9'	26.26282"	642.41	658.48	1120160.873	701905.364	19

VERTICE REFERENCIA

LATITUD:	10°	7'	44.79882"	h (m)	H_{VGM10} (m)	NORTE (m)	ESTE (m)	HUSO
LONGITUD:	67°	9'	26.66126"	647.31	663.38	1120258.565	701892.680	19

CROQUIS



FOTOGRAFIA



ACCESO: El Vp se encuentra monumentado en la intersección de la vialidad Tiara - La Ceiba y el Vr se encuentra empotrado en la acera diagonal al CNE.

INSCRIPCION: Tiara. Red Geodésica Municipal OTNRTTU 2007

RED GEODÉSICA MUNICIPAL

VERTICE: ZONA INDUSTRIAL	ESTADO: ARAGUA	MUNICIPIO: SANTOS MICHELENA
DATUM: SIRGAS-REGVEN	ELIPSOIDE: GRS - 80	ITRF: 94 EPOCA 1995.4 FECHA: 2009

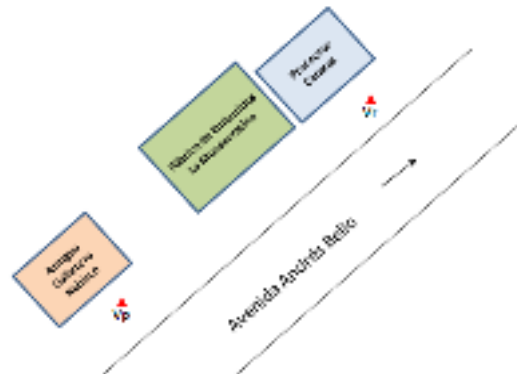
VERTICE PRINCIPAL

COORDENADAS GEODESICAS					COORDENADAS UTM			
LATITUD:	10°	15'	5.89594"	h (m)	H_{VGM10} (m)	NORTE (m)	ESTE (m)	HUSO
LONGITUD:	67°	11'	8.55835"	469.27	485.66	1133794.73	698714.391	19

VERTICE REFERENCIA

LATITUD:	10°	15'	6.78509"	h (m)	H_{VGM10} (m)	NORTE (m)	ESTE (m)	HUSO
LONGITUD:	67°	11'	4.05296"	468.27	484.66	1133822.824	698851.354	19

CROQUIS



FOTOGRAFIA



ACCESO: El Vp se encuentra empujado en la acera de la antigua fábrica Nabisco en la av. Andrés Bello y el Vr se encuentra empujado a 140 m. aprox. del Vp al lado de la fábrica de embutidos La Monserratina.

INSCRIPCION: Zona Industrial Red Geodésica Municipal ONTRTTU 2007