

RED GEODÉSICA MUNICIPAL
Estado Barinas
Municipio Andrés Eloy Blanco

RED GEODÉSICA MUNICIPAL

VERTICE: EL CANTON V-01	ESTADO: BARINAS	MUNICIPIO: ANDRES ELOY B.
DATUM: SIRGAS-REGVEN	ELIPSOIDE: GRS - 80	ITRF: 94 EPOCA 1995.4 FECHA: 2012

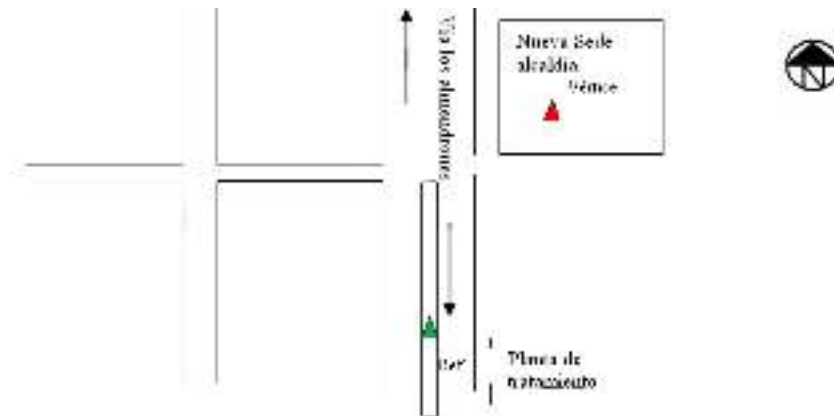
VERTICE PRINCIPAL

COORDENADAS GEODESICAS						COORDENADAS UTM		
LATITUD:	07°	28'	42.714"	h (m)	H_{VGM10} (m)	NORTE (m)	ESTE (m)	HUSO
LONGITUD:	71°	17'	32.989"	150.02	155.19	827308.490	246992.413	19

VERTICE REFERENCIA

LATITUD:	07°	28'	39.846"	h (m)	H_{VGM10} (m)	NORTE (m)	ESTE (m)	HUSO
LONGITUD:	71°	17'	34.589"	149.68	154.84	827220.606	246942.877	19

CROQUIS



FOTOGRAFIA

PRINCIPAL



REFERENCIA



ACCESO: El VP está ubicado en el sector los almendrones, en lo que será la nueva sede de la alcaldía al lado de la planta de tratamiento de aguas servidas. La Ref esta ubicada a 100 mts aprox. en dirección noroeste del vértice principal vía los almendrones.

INSCRIPCION: El Cantón V-01 2012

RED GEODÉSICA MUNICIPAL

VERTICE:	EL CANTÓN V-02	ESTADO:	BARINAS	MUNICIPIO:	ANDRES ELOY B.
DATUM:	SIRGAS-REGVEN	ELIPSOIDE:	GRS - 80	ITRF: 94	EPOCA 1995.4 FECHA: 2012

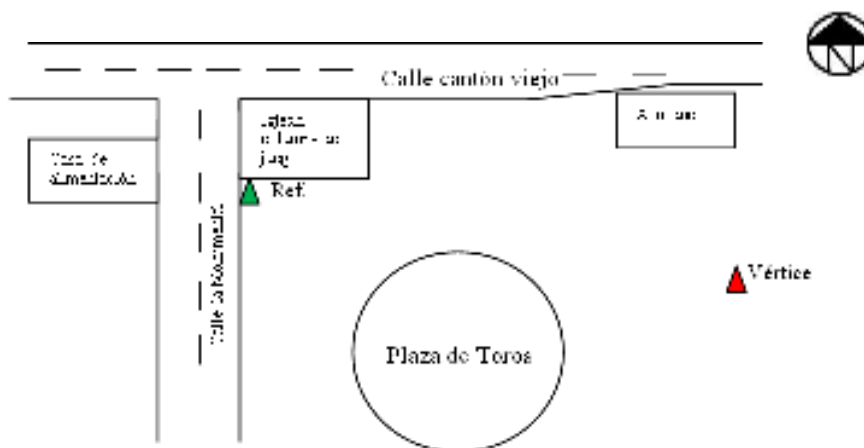
VERTICE PRINCIPAL

COORDENADAS GEODESICAS						COORDENADAS UTM		
LATITUD:	07°	28'	36.242"	h (m)	H_{VGM10} (m)	NORTE (m)	ESTE (m)	HUSO
LONGITUD:	71°	18'	02.714"	151.09	156.21	827114.351	246079.633	19

VERTICE REFERENCIA

LATITUD:	07°	28'	37.023"	h (m)	H_{VGM10} (m)	NORTE (m)	ESTE (m)	HUSO
LONGITUD:	71°	18'	04.600"	151.11	156.23	827138.655	246021.910	19

CROQUIS



FOTOGRAFIA

PRINCIPAL



REFERENCIA



ACCESO: El VP está ubicado al oeste de la población exactamente en la plaza de toros El Cantón en el sector Cantón Viejo. La Ref está ubicada a 80 mts aprox. en dirección noroeste del vértice principal.

INSCRIPCION: El Cantón V-02 2012

RED GEODÉSICA MUNICIPAL

VERTICE:	EL CANTON V-03	ESTADO:	BARINAS	MUNICIPIO:	ANDRES ELOY B.
DATUM:	SIRGAS-REGVEN	ELIPSOIDE:	GRS - 80	ITRF: 94	EPOCA 1995.4 FECHA: 2012

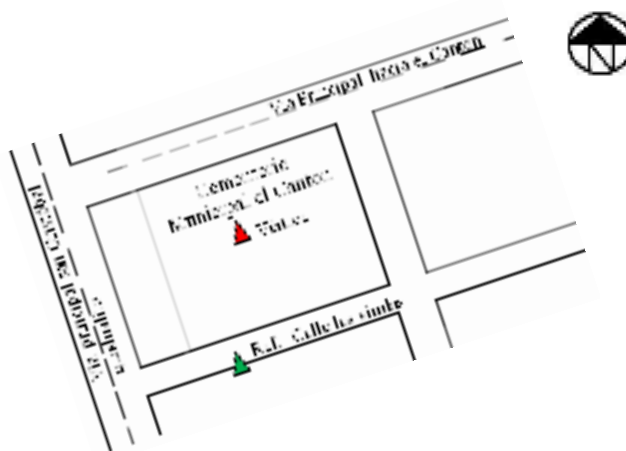
VERTICE PRINCIPAL

COORDENADAS GEODESICAS					COORDENADAS UTM			
LATITUD:	07°	27'	53.019"	h (m)	H_{VGM10} (m)	NORTE (m)	ESTE (m)	HUSO
LONGITUD:	71°	18'	29.178"	151.24	156.33	825790.261	245260.947	19

VERTICE REFERENCIA

LATITUD:	07°	27'	50.803"	h (m)	H_{VGM10} (m)	NORTE (m)	ESTE (m)	HUSO
LONGITUD:	71°	18'	27.864"	151.10	156.19	825721.947	245300.896	19

CROQUIS



FOTOGRAFIA

PRINCIPAL



REFERENCIA



ACCESO: El VP está ubicado en el Centro del Cementerio Municipal El Cantón. La Ref esta ubicada a 60 mts hacia el sur del vértice principal en las afueras del cementerio.

INSCRIPCION: El Cantón V-03 2012

RED GEODÉSICA MUNICIPAL

VERTICE: GUACAS V-04	ESTADO: BARINAS	MUNICIPIO: ANDRES ELOY B.
DATUM: SIRGAS-REGVEN	ELIPSOIDE: GRS - 80	ITRF: 94 EPOCA 1995.4 FECHA: 2012

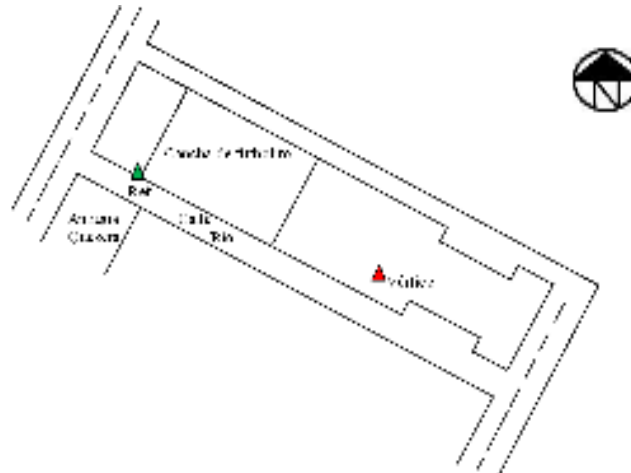
VERTICE PRINCIPAL

COORDENADAS GEODESICAS						COORDENADAS UTM		
LATITUD:	07°	26'	33.341"	h (m)	H_{VGM10} (m)	NORTE (m)	ESTE (m)	HUSO
LONGITUD:	71°	17'	59.499"	149.68	154.80	823336.833	246158.552	19

VERTICE REFERENCIA

LATITUD:	07°	26'	33.861"	h (m)	H_{VGM10} (m)	NORTE (m)	ESTE (m)	HUSO
LONGITUD:	71°	18'	00.864"	149.62	154.74	823353.032	246116.763	19

CROQUIS



FOTOGRAFIA

PRINCIPAL



REFERENCIA



ACCESO: El VP está ubicado en la antigua manga de coleo Sector Manga de Coleo calle Río. La Ref está ubicada al noroeste del vértice principal a una distancia de 55 mts aprox.

INSCRIPCION: GUACAS V-04 2012

RED GEODÉSICA MUNICIPAL

VERTICE:	PUERTO VIVAS V-05	ESTADO:	BARINAS	MUNICIPIO:	ANDRES ELOY B.
DATUM:	SIRGAS-REGVEN	ELIPSOIDE:	GRS - 80	ITRF: 94	EPOCA 1995.4 FECHA: 2012

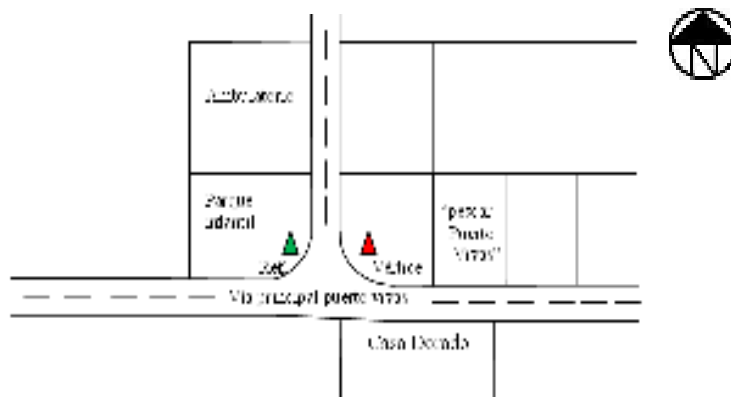
VERTICE PRINCIPAL

COORDENADAS GEODESICAS						COORDENADAS UTM		
LATITUD:	07°	29'	53.743"	h (m)	H_{VGM10} (m)	NORTE (m)	ESTE (m)	HUSO
LONGITUD:	71°	50'	38.512"	202.32	204.32	829847.890	186093.466	19

VERTICE REFERENCIA

LATITUD:	07°	29'	53.951"	h (m)	H_{VGM10} (m)	NORTE (m)	ESTE (m)	HUSO
LONGITUD:	71°	50'	39.164"	202.43	204.43	829854.107	186073.500	19

CROQUIS



FOTOGRAFIA

PRINCIPAL



REFERENCIA



ACCESO: El VP está ubicado al lado del puesto de abastecimiento para el consumo de los pescadores artesanales de puerto vivas "Pescar Puerto Vivas" y diagonal al ambulatorio Puerto Vivas. La Ref esta ubicada al oeste del vértice principal a una distancia de 21 mts aprox.

INSCRIPCION: PUERTO VIVAS V-05 2012