

RED GEODÉSICA MUNICIPAL
Estado Bolívar
Municipio Gran Sabana



INSTITUTO GEOGRAFICO
DE VENEZUELA
SIMON BOLIVAR

RED GEODÉSICA MUNICIPAL

VERTICE: ALCALDIA	ESTADO: BOLIVAR	MUNICIPIO: GRAN SABANA	
DATUM: SIRGAS-REGVEN	ELIPSOIDE: GRS - 80	ITRF: 94 EPOCA 1995.4	FECHA: 2016

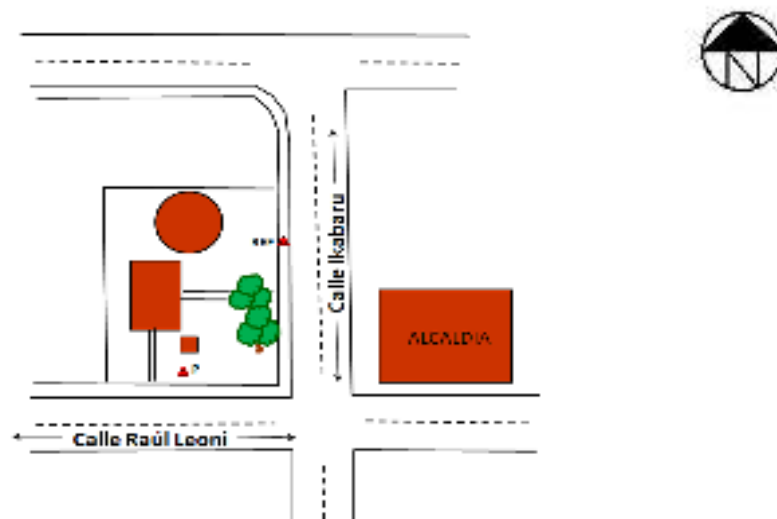
VERTICE PRINCIPAL

COORDENADAS GEODESICAS					COORDENADAS UTM			
LATITUD (N):	04°	36'	10,151"	h (m)	H_{VGM10} (m)	NORTE (m)	ESTE (m)	HUSO
LONGITUD (O):	61°	06'	31,330"	852,32	866,58	509038,825	709817,691	20

VERTICE REFERENCIA

LATITUD (N):	04°	36'	11,222"	h (m)	H_{VGM10} (m)	NORTE (m)	ESTE (m)	HUSO
LONGITUD (O):	61°	06'	30,947"	851,71	865,97	509071,759	709829,411	20

CROQUIS



FOTOGRAFIA

PRINCIPAL



REFERENCIA



ACCESO: El vértice principal (STA e-13) se encuentra monumentado dentro de la sede de la Coordinación de Catastro de la alcaldía del municipio Gran Sabana, ubicada entre las calle Ikabaru y Raúl Leoni. La Ref es un clavo que se encuentra empotrado en la acera frente a la misma sede, al Noreste del principal a 25mts aproximadamente.

INSCRIPCION: GPS STA E-13

RED GEODÉSICA MUNICIPAL

VERTICE: CANAIMA	ESTADO: BOLIVAR	MUNICIPIO: GRAN SABANA
DATUM: SIRGAS-REGVEN	ELIPSOIDE: GRS - 80	ITRF: 94 EPOCA 1995.4 FECHA: 2016

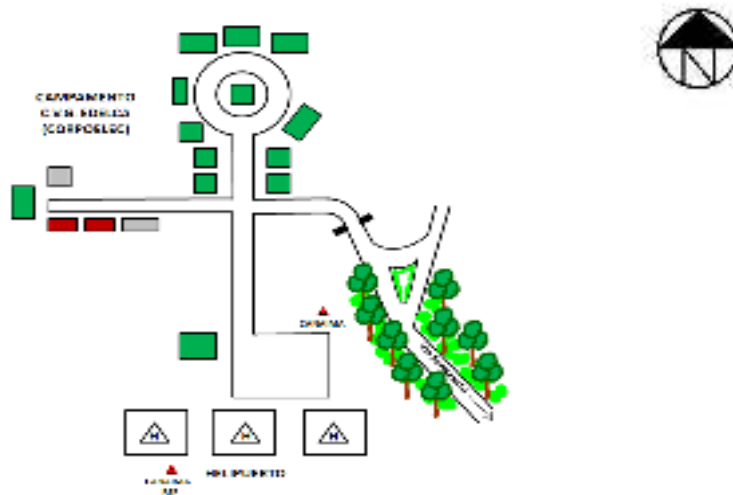
VERTICE PRINCIPAL

<i>COORDENADAS GEODESICAS</i>					<i>COORDENADAS UTM</i>			
LATITUD (N):	06°	14'	45,739"	h (m)	H_{VGM10} (m)	NORTE (m)	ESTE (m)	HUSO
LONGITUD (O):	62°	51'	42,525"	392,08	408,21	690404,339	515286,150	20

VERTICE REFERENCIA

LATITUD (N):	06°	14'	43,933"	h (m)	H_{VGM10} (m)	NORTE (m)	ESTE (m)	HUSO
LONGITUD (O):	62°	51'	43,683"	393,42	409,54	690348,874	515250,582	20

CROQUIS



FOTOGRAFIA

PRINCIPAL



REFERENCIA



ACCESO: El vértice principal (es un REGVEN) se encuentra monumentado al Noreste del estacionamiento del helipuerto del Campamento de Corpoelec (Edelca) en Canaima. La Ref se encuentra monumentado al Suroeste del helipuerto, a 50mts aproximadamente del principal.

INSCRIPCION: RED GEOCENTRICA VENEZOLANA GPS 2015 IGVSB CANAIMA



INSTITUTO GEOGRAFICO
DE VENEZUELA
SIMON BOLIVAR

RED GEODÉSICA MUNICIPAL

VERTICE: ESCAMOTO	ESTADO: BOLIVAR	MUNICIPIO: GRAN SABANA	
DATUM: SIRGAS-REGVEN	ELIPSOIDE: GRS - 80	ITRF: 94 EPOCA 1995.4	FECHA: 2016

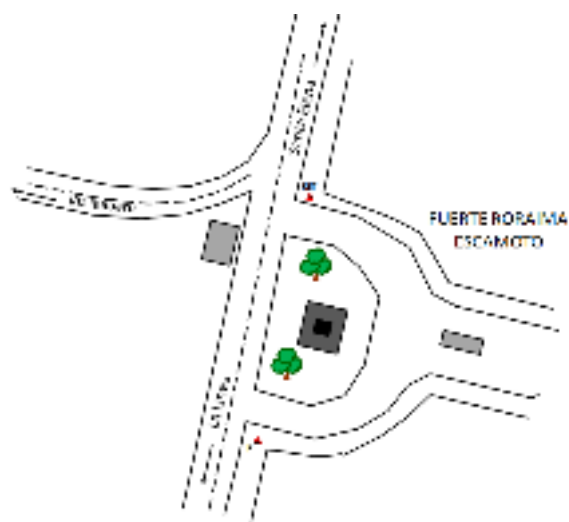
VERTICE PRINCIPAL

COORDENADAS GEODESICAS					COORDENADAS UTM			
LATITUD (N):	04°	32'	59,651"	h (m)	H_{VGM10} (m)	NORTE (m)	ESTE (m)	HUSO
LONGITUD (O):	61°	07'	52,983"	880,09	894,45	503179,846	707315,794	20

VERTICE REFERENCIA

LATITUD (N):	04°	33'	02,695"	h (m)	H_{VGM10} (m)	NORTE (m)	ESTE (m)	HUSO
LONGITUD (O):	61°	07'	51,809"	897,91	893,27	503273,455	707351,745	20

CROQUIS



FOTOGRAFIA

PRINCIPAL



REFERENCIA



ACCESO: El vértice principal se encuentra monumentado en la entrada Norte del Fuerte Roraima (Escamoto). La Ref se encuentra monumentado en la entrada Sur del Fuerte, a 50mts aproximadamente del principal.

INSCRIPCION: RED GEODESICA MUNICIPAL GPS 2016 IGVSB ESCAMOTO

RED GEODÉSICA MUNICIPAL

VERTICE: IKABARU	ESTADO: BOLIVAR	MUNICIPIO: GRAN SABANA
DATUM: SIRGAS-REGVEN	ELIPSOIDE: GRS - 80	ITRF: 94 EPOCA 1995.4 FECHA: 2016

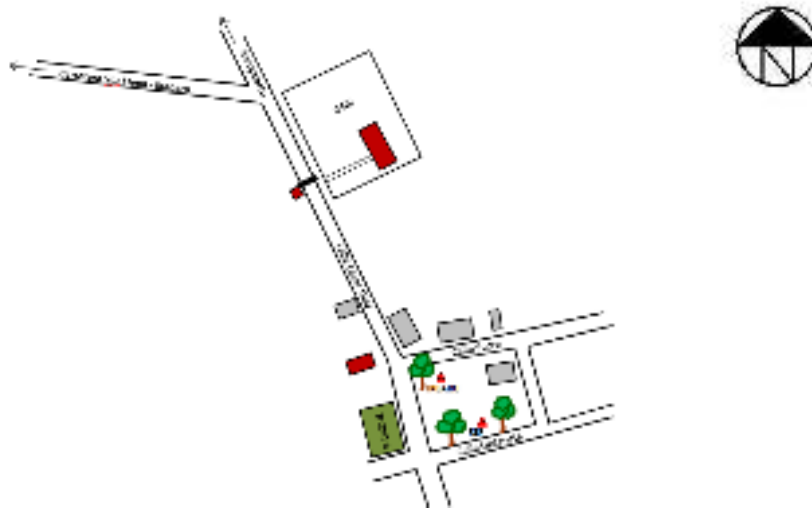
VERTICE PRINCIPAL

COORDENADAS GEODESICAS					COORDENADAS UTM			
LATITUD (N):	04°	19'	49,764"	h (m)	H_{VGM10} (m)	NORTE (m)	ESTE (m)	HUSO
LONGITUD (O):	61°	44'	17,678"	467,82	482,11	478774,828	640014,966	20

VERTICE REFERENCIA

LATITUD (N):	04°	19'	48,645"	h (m)	H_{VGM10} (m)	NORTE (m)	ESTE (m)	HUSO
LONGITUD (O):	61°	44'	16,768"	468,58	482,87	478740,508	640043,078	20

CROQUIS




FOTOGRAFIA

PRINCIPAL



REFERENCIA



ACCESO: El vértice principal (es un REGVEN) se encuentra monumentado al Noroeste de la plaza Bolívar del centro poblado de Ikararú. La Ref se encuentra monumentado al Sur de la plaza, a 30mts aproximadamente del principal.

INSCRIPCION: RED GEOCENTRICA VENEZOLANA GPS 2015 IGVS B IKABARU



**INSTITUTO GEOGRAFICO
DE VENEZUELA
SIMON BOLIVAR**

RED GEODÉSICA MUNICIPAL

VERTICE: KAVANAYEN	ESTADO: BOLIVAR	MUNICIPIO: GRAN SABANA
DATUM: SIRGAS-REGVEN	ELIPSOIDE: GRS - 80	ITRF: 94 EPOCA 1995.4 FECHA: 2016

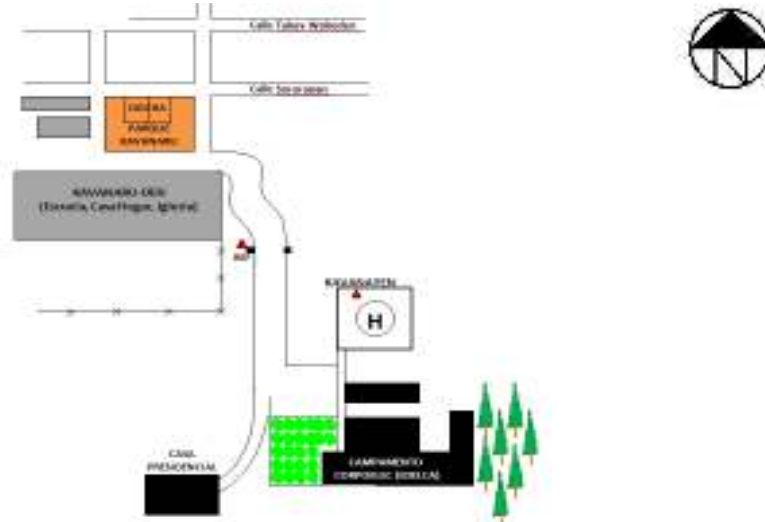
VERTICE PRINCIPAL

COORDENADAS GEODESICAS					COORDENADAS UTM			
LATITUD (N):	05°	35'	06,168"	h (m)	H_{VGM10} (m)	NORTE (m)	ESTE (m)	HUSO
LONGITUD (O):	61°	44'	57,678"	1247,38	1260,02	617482,213	638520,090	20

VERTICE REFERENCIA

LATITUD (N):	05°	35'	06,171"	h (m)	H_{VGM10} (m)	NORTE (m)	ESTE (m)	HUSO
LONGITUD (O):	61°	44'	58,784"	1248,20	1260,84	617482,233	638486,057	20

CROQUIS



FOTOGRAFIA

PRINCIPAL



REFERENCIA



ACCESO: El vértice principal se encuentra empotrado en el piso del Helipuerto al Noroeste del Campamento de Corpoelec (Edelca) en el centro poblado de Kavanayen, diagonal al KAVANAYEN-DEN. La Ref se encuentra monumentado al lado de muro de concreto ubicado en la entrada del mismo campamento, al Noroeste del principal a 30mts aproximadamente.

INSCRIPCION: RED GEOCENTRICA VENEZOLANA GPS 2015 IGVSB KAVANAYEN



INSTITUTO GEOGRAFICO
DE VENEZUELA
SIMON BOLIVAR

RED GEODÉSICA MUNICIPAL

VERTICE: KEWEY I	ESTADO: BOLIVAR	MUNICIPIO: GRAN SABANA	
DATUM: SIRGAS-REGVEN	ELIPSOIDE: GRS - 80	ITRF: 94 EPOCA 1995.4	FECHA: 2016

VERTICE PRINCIPAL

COORDENADAS GEODESICAS					COORDENADAS UTM			
LATITUD (N):	04°	35'	50,781"	h (m)	H_{VGM10} (m)	NORTE (m)	ESTE (m)	HUSO
LONGITUD (O):	61°	06'	15,188"	854,28	868,57	508445,070	710316,887	20

VERTICE REFERENCIA

LATITUD (N):	04°	35'	48,936"	h (m)	H_{VGM10} (m)	NORTE (m)	ESTE (m)	HUSO
LONGITUD (O):	61°	06'	12,479"	853,78	868,07	508388,611	710400,550	20

CROQUIS



FOTOGRAFIA

PRINCIPAL



REFERENCIA



ACCESO: El vértice principal se encuentra empotrado en acera diagonal a la sede de la Coordinación de Desarrollo Endógeno (Modulo de Salud Municipal) en el sector Kewey I. La Ref se encuentra empotrada en la misma acera al Sureste del principal, 100mts aproximadamente.

INSCRIPCION: RED GEODESICA MUNICIPAL GPS 2016 IGVSB KEWEY I



INSTITUTO GEOGRAFICO
DE VENEZUELA
SIMON BOLIVAR

RED GEODÉSICA MUNICIPAL

VERTICE: LOS PINOS	ESTADO: BOLIVAR	MUNICIPIO: GRAN SABANA	
DATUM: SIRGAS-REGVEN	ELIPSOIDE: GRS - 80	ITRF: 94 EPOCA 1995.4	FECHA: 2016

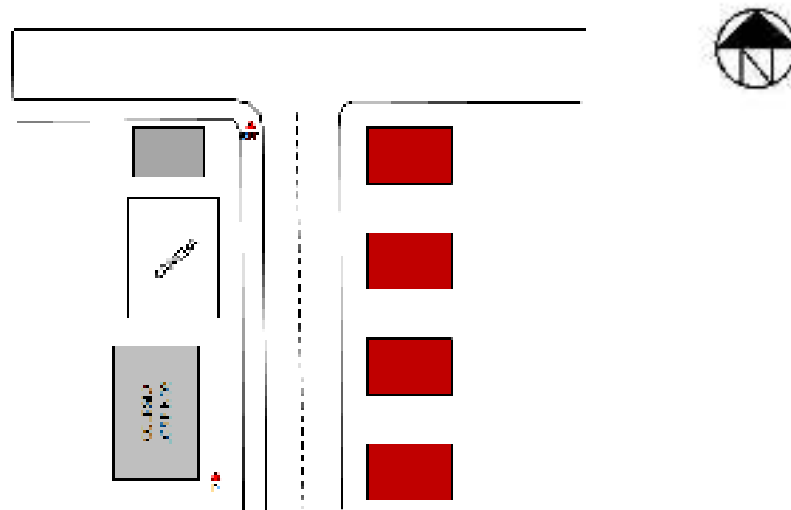
VERTICE PRINCIPAL

COORDENADAS GEODESICAS					COORDENADAS UTM			
LATITUD (N):	04°	36'	39,818"	h (m)	H_{VGM10} (m)	NORTE (m)	ESTE (m)	HUSO
LONGITUD (O):	61°	05'	40,130"	850,31	864,59	509954,443	711393,624	20

VERTICE REFERENCIA

LATITUD (N):	04°	36'	42,167"	h (m)	H_{VGM10} (m)	NORTE (m)	ESTE (m)	HUSO
LONGITUD (O):	61°	05'	39,421"	850,22	864,50	510026,667	711415,287	20

CROQUIS



FOTOGRAFIA

PRINCIPAL



REFERENCIA



ACCESO: El vértice principal se encuentra monumentado frente a la escuela Los Pinos en el sector los Pinos. La Ref se encuentra empotrado en acera al Norte del principal, 70mts aproximadamente.

INSCRIPCION: RED GEODESICA MUNICIPAL GPS 2016 IGVSB LOS PINOS



INSTITUTO GEOGRAFICO
DE VENEZUELA
SIMON BOLIVAR

RED GEODÉSICA MUNICIPAL

VERTICE: MANAK-KRU	ESTADO: BOLIVAR	MUNICIPIO: GRAN SABANA	
DATUM: SIRGAS-REGVEN	ELIPSOIDE: GRS - 80	ITRF: 94 EPOCA 1995.4	FECHA: 2016

VERTICE PRINCIPAL

COORDENADAS GEODESICAS					COORDENADAS UTM			
LATITUD (N):	04°	36'	18,082"	h (m)	H_{VGM10} (m)	NORTE (m)	ESTE (m)	HUSO
LONGITUD (O):	61°	07'	11,261"	863,65	877,85	509279,223	708586,085	20

VERTICE REFERENCIA

LATITUD (N):	04°	36'	13,953"	h (m)	H_{VGM10} (m)	NORTE (m)	ESTE (m)	HUSO
LONGITUD (O):	61°	07'	10,134"	862,78	876,99	509152,467	708621,161	20

CROQUIS



FOTOGRAFIA

PRINCIPAL



REFERENCIA



ACCESO: El vértice principal se encuentra empotrado en esquina de acera, diagonal a la redoma que se encuentra en la Comunidad Manak-Kru del municipio Gran Sabana. La Ref se encuentra empotrada al Sur del principal a 100mts aproximadamente, en esquina de acera, diagonal a la Casa de Cultura y Escuela de Educación Inicial Manak-Kru.

INSCRIPCION: RED GEODESICA MUNICIPAL GPS 2016 IGVSB MANAK-KRU



RED GEODÉSICA MUNICIPAL

VERTICE: PARAITEPUY	ESTADO: BOLIVAR	MUNICIPIO: GRAN SABANA
DATUM: SIRGAS-REGVEN	ELIPSOIDE: GRS - 80	ITRF: 94 EPOCA 1995.4 FECHA: 2016

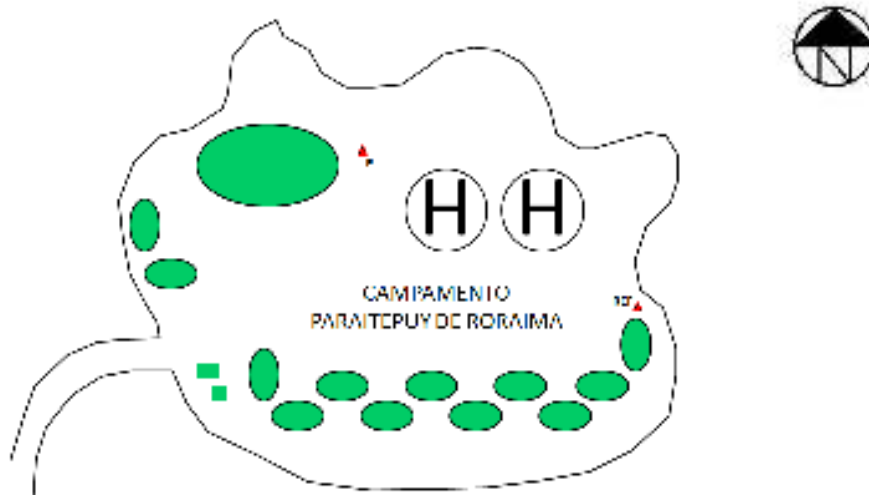
VERTICE PRINCIPAL

<i>COORDENADAS GEODESICAS</i>					<i>COORDENADAS UTM</i>			
LATITUD (N):	05°	03'	31,436"	h (m)	H_{VGM10} (m)	NORTE (m)	ESTE (m)	HUSO
LONGITUD (O):	60°	55'	48,975"	1268,22	1281,98	559522,051	729467,381	20

VERTICE REFERENCIA

LATITUD (N):	05°	03'	32,119"	h (m)	H_{VGM10} (m)	NORTE (m)	ESTE (m)	HUSO
LONGITUD (O):	60°	55'	52,488"	1269,83	1283,59	559542,691	729359,079	20

CROQUIS



FOTOGRAFIA

PRINCIPAL



REFERENCIA



ACCESO: El vértice principal se encuentra monumentado al Este de churuata dentro del Campamento Paraitepuy en la comunidad Paraitepuy de Roraima. La Ref se encuentra monumentado diagonal a la última habitación ubicada al Este del campamento, a 100mts aproximadamente del principal.

INSCRIPCION: RED GEODESICA MUNICIPAL GPS 2016 IGVSB PARAITEPUY



INSTITUTO GEOGRAFICO
DE VENEZUELA
SIMON BOLIVAR

RED GEODÉSICA MUNICIPAL

VERTICE: SOLDADO PIONERO	ESTADO: BOLIVAR	MUNICIPIO: GRAN SABANA	
DATUM: SIRGAS-REGVEN	ELIPSOIDE: GRS - 80	ITRF: 94 EPOCA 1995.4	FECHA: 2016

VERTICE PRINCIPAL

COORDENADAS GEODESICAS					COORDENADAS UTM			
LATITUD (N):	05°	52'	39,218"	h (m)	H_{VGM10} (m)	NORTE (m)	ESTE (m)	HUSO
LONGITUD (O):	61°	27'	30,907"	1421,11	1435,68	649904,975	670645,459	20

VERTICE REFERENCIA


LATITUD (N):	05°	52'	39,300"	h (m)	H_{VGM10} (m)	NORTE (m)	ESTE (m)	HUSO
LONGITUD (O):	61°	27'	30,274"	1420,82	1435,39	649907,548	670664,923	20

CROQUIS



FOTOGRAFIA

PRINCIPAL



REFERENCIA



ACCESO: El vértice principal (es un BM) se encuentra monumentado al Oeste del Monumento al Soldado Pionero. La Ref es una cabilla que se encuentra empotrada al Noreste de l principal, a 10mts aproximadamente.

INSCRIPCION: CARTOGRAFIA NACIONAL BM BSM 208



INSTITUTO GEOGRAFICO
DE VENEZUELA
SIMON BOLIVAR

RED GEODÉSICA MUNICIPAL

VERTICE: URIMAN	ESTADO: BOLIVAR	MUNICIPIO: GRAN SABANA	
DATUM: SIRGAS-REGVEN	ELIPSOIDE: GRS - 80	ITRF: 94 EPOCA 1995.4	FECHA: 2016

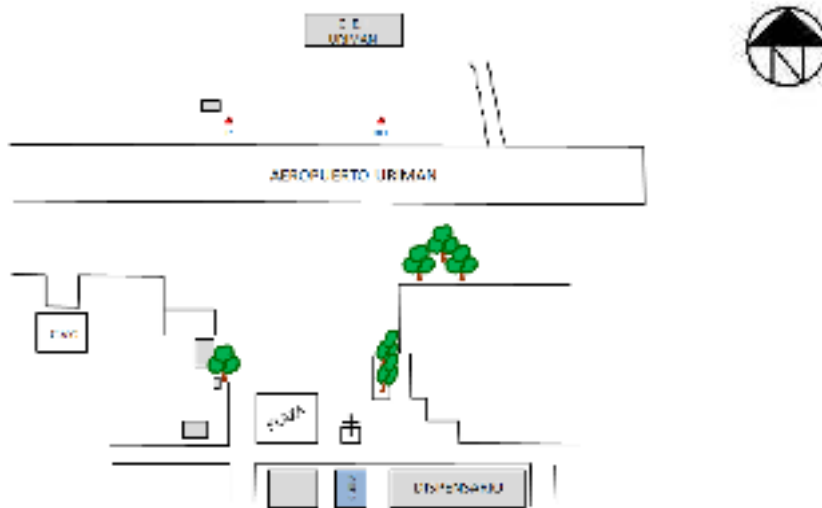
VERTICE PRINCIPAL

COORDENADAS GEODESICAS					COORDENADAS UTM			
LATITUD (N):	05°	21'	28,751"	h (m)	H_{VGM10} (m)	NORTE (m)	ESTE (m)	HUSO
LONGITUD (O):	62°	40'	10,190"	369,30	383,29	592245,650	536617,266	20

VERTICE REFERENCIA

LATITUD (N):	05°	21'	28,461"	h (m)	H_{VGM10} (m)	NORTE (m)	ESTE (m)	HUSO
LONGITUD (O):	62°	40'	08,568"	368,96	382,95	592236,772	536667,189	20

CROQUIS



FOTOGRAFIA

PRINCIPAL



REFERENCIA



ACCESO: El vértice principal y referencia se encuentran monumentados al Norte de Aeropuerto de la Comunidad de Uriman, a 70mts aproximadamente se encuentra uno del otro.

INSCRIPCION: RED GEODESICA MUNICIPAL GPS 2016 IGVSU URIMAN