

RED GEODÉSICA MUNICIPAL
Estado Bolívar
Municipio Roscio



**INSTITUTO GEOGRAFICO
DE VENEZUELA
SIMON BOLIVAR**

RED GEODÉSICA MUNICIPAL

VERTICE: AEROPUERTO	ESTADO: BOLIVAR	MUNICIPIO: ROSCIO
DATUM: SIRGAS-REGVEN	ELIPSOIDE: WGS-84	ITRF 94 EPOCA 1995.4 FECHA: 2016

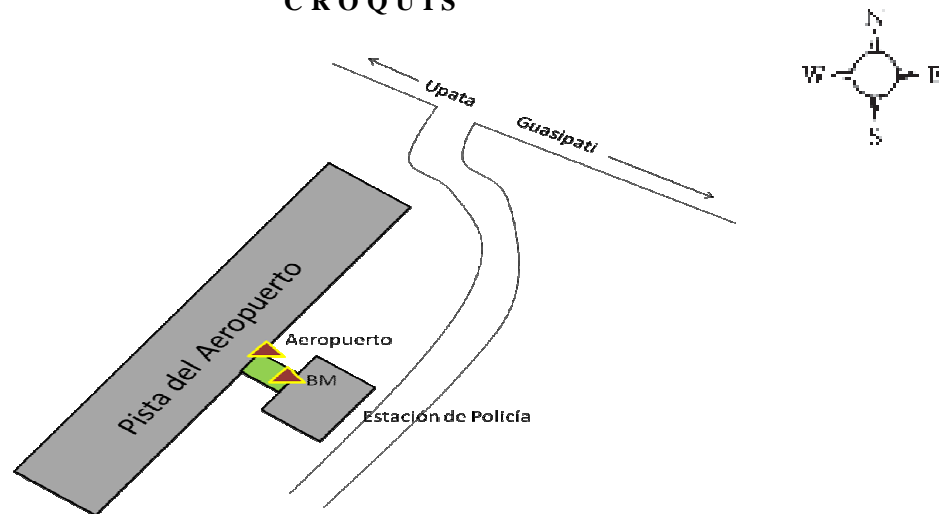
VERTICE PRINCIPAL

COORDENADAS GEODESICAS					COORDENADAS UTM			
LATITUD:	7°	28'	40,381''	h (m)	H_{VGM10} (m)	NORTE (m)	ESTE (m)	HUSO
LONGITUD:	-61°	54'	21,913''	172,19	197,05	826727,762	620703,859	20

VERTICE REFERENCIA

LATITUD:	7°	28'	41,493''	h (m)	H_{VGM10} (m)	NORTE (m)	ESTE (m)	HUSO
LONGITUD:	-61°	54'	22,728''	171,52	196,39	826761,853	620678,791	20

CROQUIS



FOTOGRAFIA



PRINCIPAL



REFERENCIA

ACCESO: El vértice principal (BM) se encuentra detrás de la Estación de Policía del Municipio Roscio, en los predios del Aeropuerto de Guasipati. La Referencia (Aeropuerto) ubicada a un costado de la Pista de aterrizaje, en la esquina norte de la vía que conduce a la Estación Policial.

INSCRIPCION: BM: CARTOGRAFIA NACIONAL, NIVELACION GEODESICA; REFERENCIA: RED GEODESICA MUNICIPAL, IGVS, AEROPUERTO, GPS, 2016



INSTITUTO GEOGRAFICO
DE VENEZUELA
SIMON BOLIVAR

RED GEODÉSICA MUNICIPAL

VERTICE:	BRIGADA 51	ESTADO:	BOLIVAR	MUNICIPIO:	ROSCIO		
DATUM:	SIRGAS-REGVEN	ELIPSOIDE:	WGS-84	ITRF 94	EPOCA 1995.4	FECHA:	2016

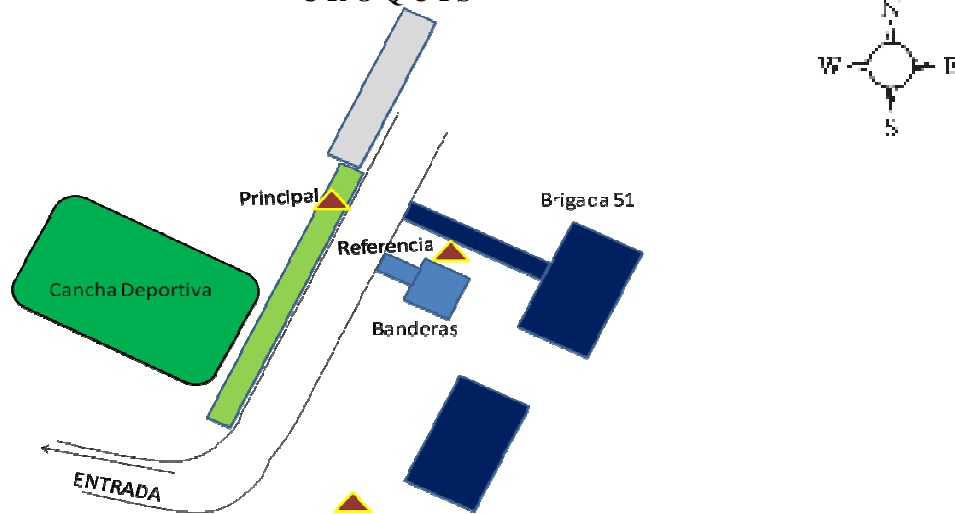
VERTICE PRINCIPAL

COORDENADAS GEODESICAS						COORDENADAS UTM		
LATITUD:	7°	30'	01,278''	h (m)	H_{VGM10} (m)	NORTE (m)	ESTE (m)	HUSO
LONGITUD:	-61°	52'	33,774''	185,26	210,28	829220,765	624012,415	20

VERTICE REFERENCIA

LATITUD:	7°	30'	0,299''	h (m)	H_{VGM10} (m)	NORTE (m)	ESTE (m)	HUSO
LONGITUD:	-61°	52'	33,161''	185,84	210,86	829190,745	624031,282	20

CROQUIS



FOTOGRAFIA



PRINCIPAL



REFERENCIA

ACCESO: El vértice principal se encuentra ubicado en la acera a un costado del estacionamiento en la Base Militar Yocoima, en la vía que conduce al Miamo. La referencia se encuentra frente a la Brigada 51 al lado del asta de la bandera.

INSCRIPCION: RED GEODESICA MUNICIPAL, IGVSb, BRIGADA 51, GPS, 2016.

RED GEODÉSICA MUNICIPAL

VERTICE:	EL CINTILLO	ESTADO:	BOLIVAR	MUNICIPIO:	ROSCIO
DATUM:	SIRGAS-REGVEN	ELIPSOIDE:	WGS-84	ITRF 94	EPOCA 1995.4 FECHA: 2016

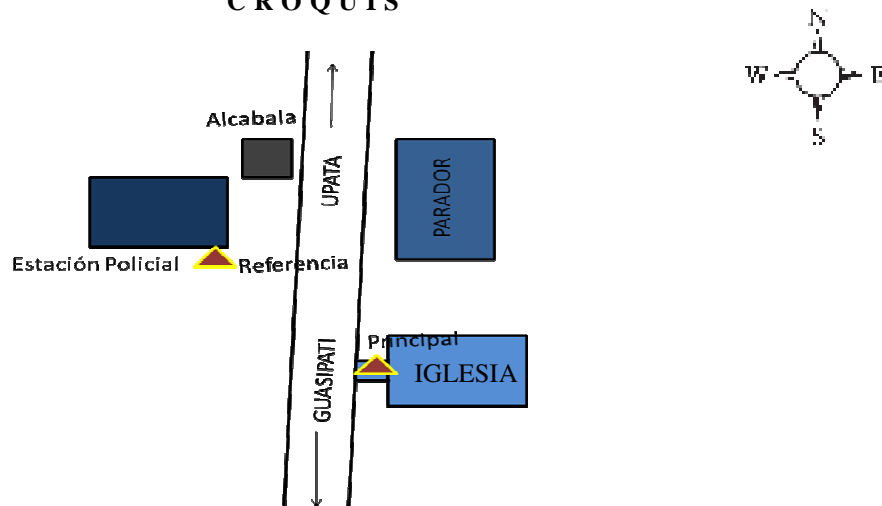
VERTICE PRINCIPAL

<i>COORDENADAS GEODESICAS</i>						<i>COORDENADAS UTM</i>		
LATITUD:	7°	39'	31,578''	h (m)	H_{VGM10} (m)	NORTE (m)	ESTE (m)	HUSO
LONGITUD:	-61°	57'	45,590''	198,14	223,55	846712,882	614412,703	20

VERTICE REFERENCIA

LATITUD:	7°	39'	33,298''	h (m)	H_{VGM10} (m)	NORTE (m)	ESTE (m)	HUSO
LONGITUD:	-61°	57'	46,908''	198,40	223,81	846765,611	614372,191	20

CROQUIS



FOTOGRAFIA



PRINCIPAL



REFERENCIA

ACCESO: El vértice principal se encuentra ubicado a 3 metros de la entrada a la Iglesia, justo en la esquina norte del escalón principal. La Referencia se encuentra ubicada frente a la casa policial, ubicada en la misma vía principal entre Upata y Guasipati.

INSCRIPCION: RED GEODESICA MUNICIPAL, IGVSb, EL CINTILLO, GPS, 2016.

RED GEODÉSICA MUNICIPAL

VERTICE: EL MIAMO	ESTADO: BOLIVAR	MUNICIPIO: ROSCIO	
DATUM: SIRGAS-REGVEN	ELIPSOIDE: WGS-84	ITRF 94 EPOCA 1995.4	FECHA: 2016

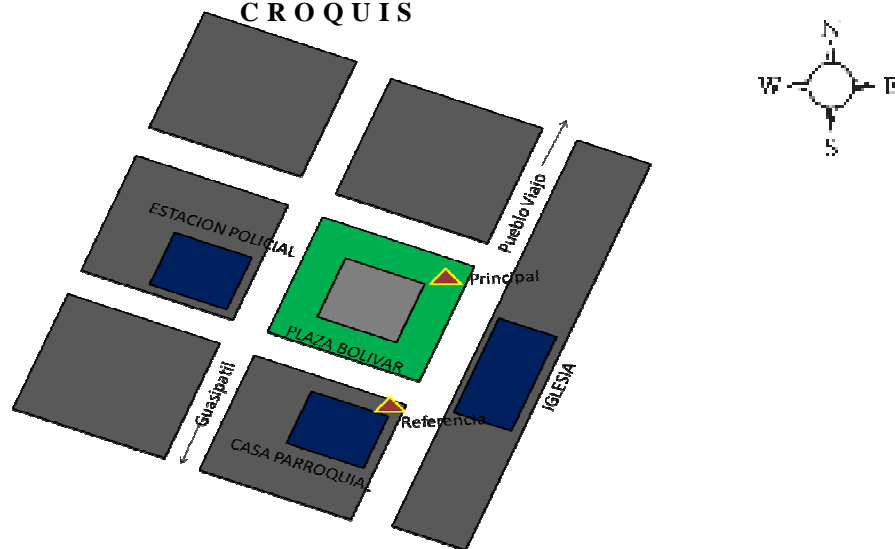
VERTICE PRINCIPAL

COORDENADAS GEODESICAS						COORDENADAS UTM		
LATITUD:	7°	38'	37,415''	h (m)	H_{VGM10} (m)	NORTE (m)	ESTE (m)	HUSO
LONGITUD:	-61°	46'	58,754''	180,84	206,60	845101,239	634237,478	20

VERTICE REFERENCIA

LATITUD:	7°	38'	35,499''	h (m)	H_{VGM10} (m)	NORTE (m)	ESTE (m)	HUSO
LONGITUD:	-61°	46'	58,274''	183,12	208,88	845042,431	634252,353	20

CROQUIS



FOTOGRAFIA



PRINCIPAL



REFERENCIA

ACCESO: El vértice principal se encuentra ubicado en la esquina noreste de la Plaza Bolívar de El Miamo. La Referencia se encuentra frente a la Casa Parroquial.

INSCRIPCION: RED GEODESICA MUNICIPAL, IGVSb, EL MIAMO, GPS, 2016.

RED GEODÉSICA MUNICIPAL

VERTICE: LA TIGRA	ESTADO: BOLIVAR	MUNICIPIO: ROSCIO
DATUM: SIRGAS-REGVEN	ELIPSOIDE: WGS-84	ITRF 94 EPOCA 1995.4 FECHA: 2016

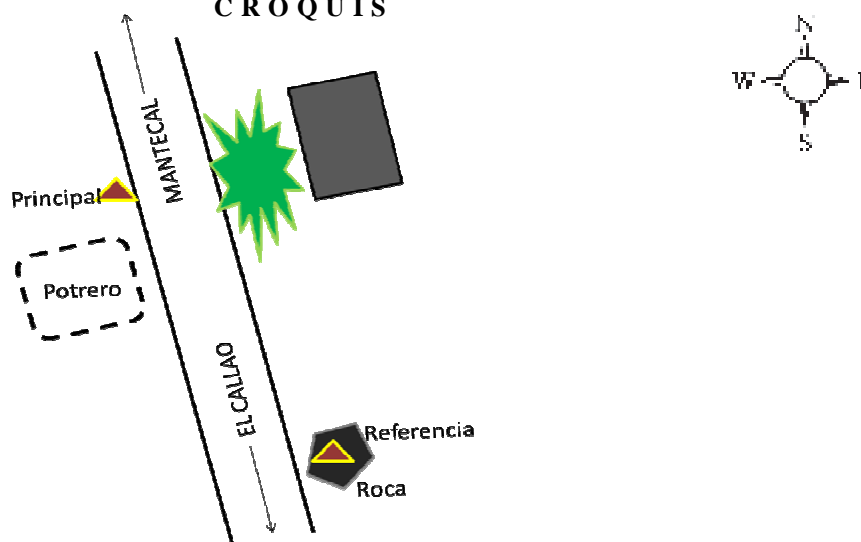
VERTICE PRINCIPAL

COORDENADAS GEODESICAS					COORDENADAS UTM			
LATITUD:	7°	17'	29,584''	h (m)	H_{VGM10} (m)	NORTE (m)	ESTE (m)	HUSO
LONGITUD:	-62°	16'	29,329''	213,68	237,05	806043,330	580048,919	20

VERTICE REFERENCIA

LATITUD:	7°	17'	20,970''	h (m)	H_{VGM10} (m)	NORTE (m)	ESTE (m)	HUSO
LONGITUD:	-62°	16'	21,780''	219,30	242,67	805779,165	580280,827	20

CROQUIS



FOTOGRAFIA



PRINCIPAL



REFERENCIA

ACCESO: El vértice principal se encuentra ubicado en el lado izquierdo de la vía que va desde El Callao a Mantecal, específicamente en el sector La Tigra. La Referencia se encuentra empotrada en una roca 350 mts antes de llegar al Principal.

INSCRIPCION: PRINCIPAL: RED GEODESICA MUNICIPAL, IGYSB, LA TIGRA P, GPS, 2016. REFERENCIA: PERNO.

RED GEODÉSICA MUNICIPAL

VERTICE: PLAZA BOLIVAR	ESTADO: BOLIVAR	MUNICIPIO: ROSCIO	
DATUM: SIRGAS-REGVEN	ELIPSOIDE: Wgs-84	ITRF 94 EPOCA 1995.4	FECHA: 2016

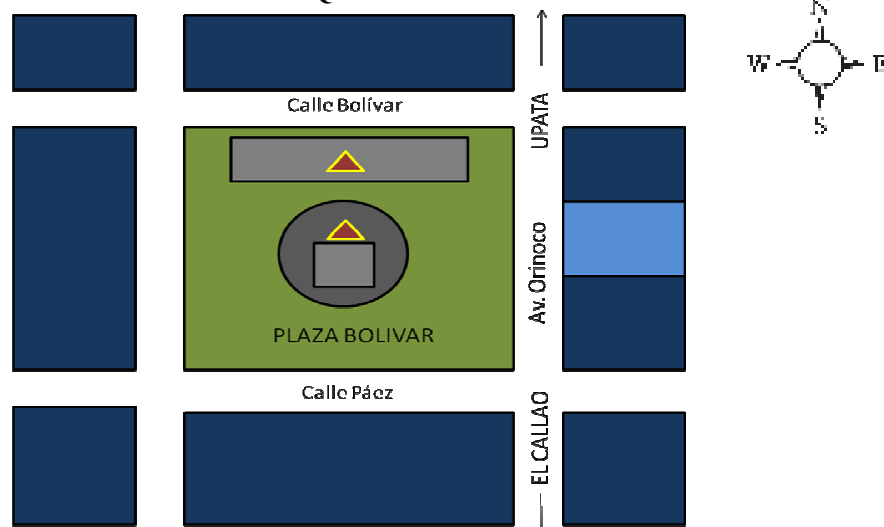
VERTICE PRINCIPAL

COORDENADAS GEODESICAS						COORDENADAS UTM		
LATITUD:	7°	28'	26,613''	h (m)	H_{VGM10} (m)	NORTE (m)	ESTE (m)	HUSO
LONGITUD:	-61°	53'	52,865''	174,42	199,28	826307,119	621595,356	20

VERTICE REFERENCIA

LATITUD:	7°	28'	27,312''	h (m)	H_{VGM10} (m)	NORTE (m)	ESTE (m)	HUSO
LONGITUD:	-61°	53'	52,898''	176,37	201,23	826328,585	621,594,290	20

CROQUIS



FOTOGRAFIA



PRINCIPAL



REFERENCIA

ACCESO: El vértice principal se encuentra ubicado en la Plaza Bolívar de Guasipati, al norte de la estatua de Bolívar, específicamente a 2 mts de la misma. La Referencia se encuentra empotrada 30 mts al norte.

INSCRIPCION: PERNOS P Y R



INSTITUTO GEOGRAFICO
DE VENEZUELA
SIMON BOLIVAR

RED GEODÉSICA MUNICIPAL

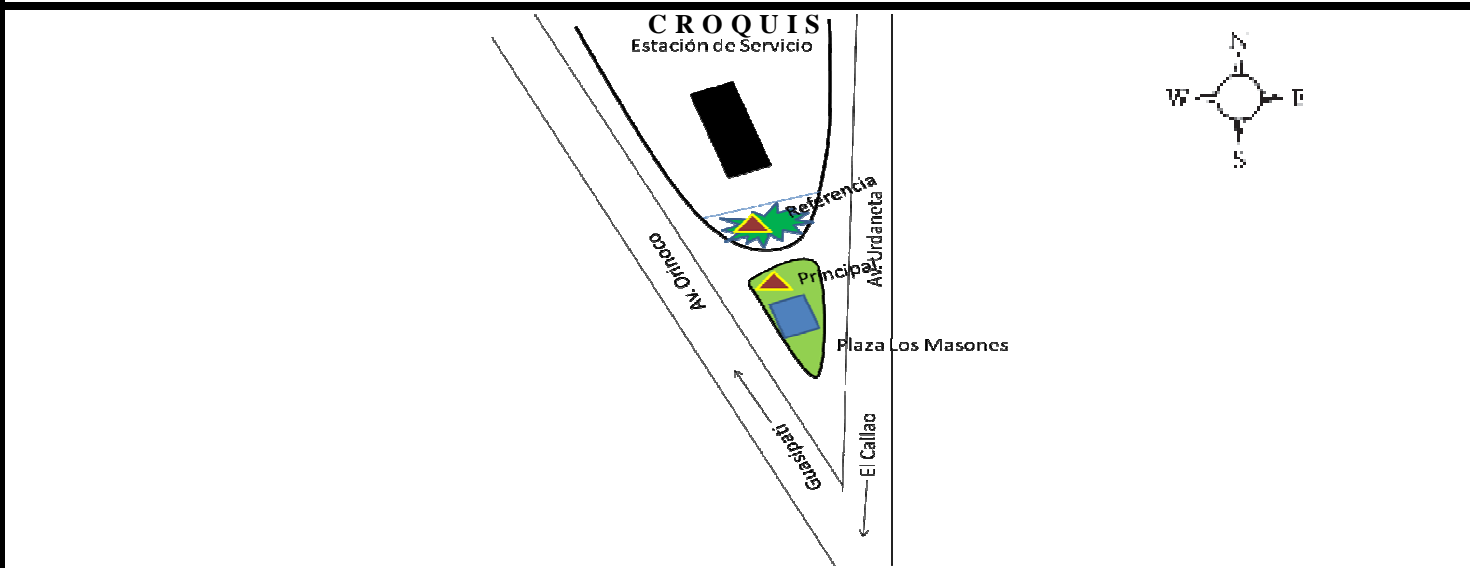
VERTICE:	LOS MASONES	ESTADO:	BOLIVAR	MUNICIPIO:	ROSCIO		
DATUM:	SIRGAS-REGVEN	ELIPSOIDE:	WGS-84	ITRF 94	EPOCA 1995.4	FECHA:	2016

VERTICE PRINCIPAL

COORDENADAS GEODESICAS						COORDENADAS UTM		
LATITUD:	7°	28'	0,232''	h (m)	H_{VGM10} (m)	NORTE (m)	ESTE (m)	HUSO
LONGITUD:	-61°	53'	46,659''	162,41	187,24	825497,342	621787,626	20

VERTICE REFERENCIA

LATITUD:	7°	28'	1,206''	h (m)	H_{VGM10} (m)	NORTE (m)	ESTE (m)	HUSO
LONGITUD:	-61°	53'	46,944''	164,20	189,03	825527,235	621778,815	20



FOTOGRAFIA



PRINCIPAL



REFERENCIA

ACCESO: El vértice principal se encuentra ubicado en la esquina noroeste de la plaza los masones, entre las avenidas Orinoco y Urdaneta. La Referencia se encuentra 50 mts al norte en el jardín de la Estación de Servicio.

INSCRIPCION: RED GEODESICA MUNICIPAL, IGVS, PLAZA LOS MASONES, GPS, 2016.