

RED GEODÉSICA MUNICIPAL
Estado Delta Amacuro
Municipio Tucupita



RED GEODÉSICA MUNICIPAL

VERTICE: AEROPUERTO	ESTADO: DELTA AMACURO	MUNICIPIO: TUCUPITA
DATUM: SIRGAS-REGVEN	ELIPSOIDE: GRS - 80	ITRF: 94 EPOCA 1995.4 FECHA: 2012

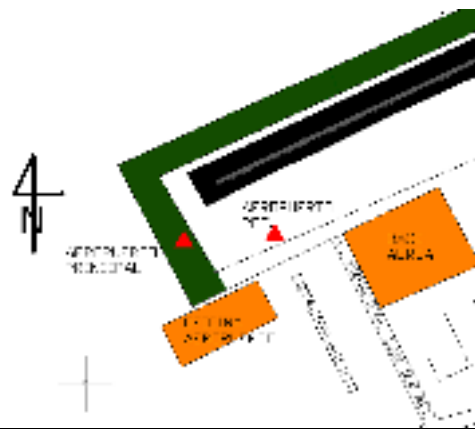
VERTICE PRINCIPAL

COORDENADAS GEODESICAS					COORDENADAS UTM			
LATITUD:	9°	05'	07.42540"	h (m)	HvGM10 (m)	NORTE (m)	ESTE (m)	HUSO
LONGITUD:	62°	06'	03.74970"	-30.86	4.58	1004415.719	598788.699	20

VERTICE REFERENCIA

LATITUD:	9°	05'	07.16310"	h (m)	HvGM10 (m)	NORTE (m)	ESTE (m)	HUSO
LONGITUD:	62°	06'	01.12421"	-30.45	4.99	1004407.862	598868.870	20

CROQUIS



FOTOGRAFIA

PRINCIPAL



REFERENCIA



ACCESO: El punto se encuentra en el Aeropuerto de Tucupita, está situado a unos 50 m de la entrada principal al lado Oeste de la pista. El VR se encuentra al este del VP cerca de la reja q separa el estacionamiento de la pista de aterrizaje

INSCRIPCION:



RED GEODÉSICA MUNICIPAL

VERTICE: AVENIDA PERIMETRAL	ESTADO: DELTA AMACURO	MUNICIPIO: TUCUPITA
DATUM: SIRGAS-REGVEN	ELIPSOIDE: GRS - 80	ITRF: 94 EPOCA 1995.4 FECHA: 2012

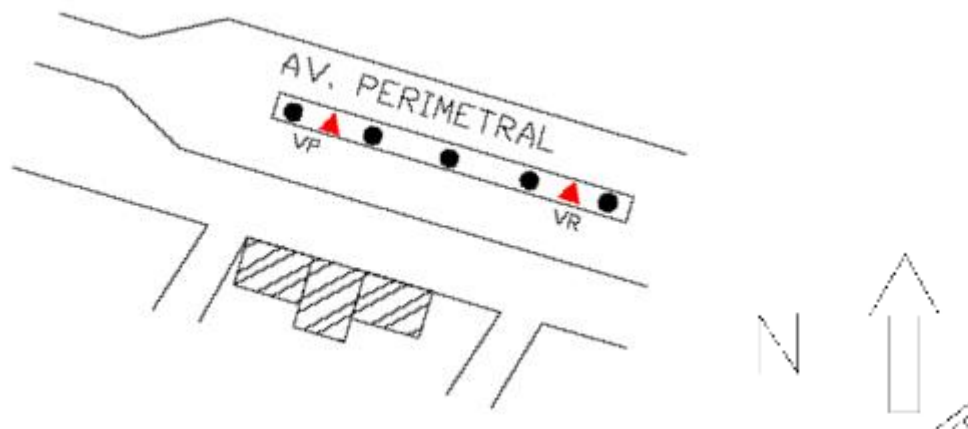
VERTICE PRINCIPAL

COORDENADAS GEODESICAS					COORDENADAS UTM			
LATITUD:	9°	04'	3.88002"	h (m)	HvGM10 (m)	NORTE (m)	ESTE (m)	HUSO
LONGITUD:	62°	02'	58.18156"	-31.74	3.51	1002478.393	604458.882	20

VERTICE REFERENCIA

LATITUD:	9°	04'	2.61395"	h (m)	HvGM10 (m)	NORTE (m)	ESTE (m)	HUSO
LONGITUD:	62°	02'	56.03262"	-31.79	3.46	1002439.678	604524.591	20

CROQUIS



FOTOGRAFIA

ACCESO: El VP se encuentra ubicado finalizando la isla de la AV Perimetral, mientras que la referencia esta a unos 50 m aprox. del principal

INSCRIPCION:



RED GEODÉSICA MUNICIPAL

VERTICE: BOCA DE MACAREO	ESTADO: DELTA AMACURO	MUNICIPIO: TUCUPITA
DATUM: SIRGAS-REGVEN	ELIPSOIDE: GRS - 80	ITRF: 94 EPOCA 1995.4 FECHA: 2012

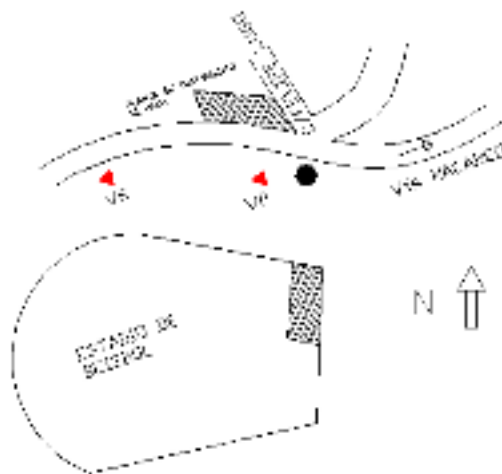
VERTICE PRINCIPAL

COORDENADAS GEODESICAS					COORDENADAS UTM			
LATITUD:	8°	50'	16.70570"	h (m)	HvGM10 (m)	NORTE (m)	ESTE (m)	HUSO
LONGITUD:	62°	00'	18.29369"	-24.18	8.37	977085.048	609408.949	20

VERTICE REFERENCIA

LATITUD:	8°	50'	13.65691"	h (m)	HvGM10 (m)	NORTE (m)	ESTE (m)	HUSO
LONGITUD:	62°	00'	20.62767"	-24.04	8.50	976991.216	609337.897	20

CROQUIS



FOTOGRAFIA

PRINCIPAL



REFERENCIA



ACCESO: El VP se encuentra ubicado frente al estadio de beisbol en boca de macareo, la referencia se encuentra aproximadamente a unos 200 m al oeste del principal.

INSCRIPCION:



RED GEODÉSICA MUNICIPAL

VERTICE: CIERRE CAÑO	ESTADO: DELTA AMACURO	MUNICIPIO: TUCUPITA
DATUM: SIRGAS-REGVEN	ELIPSOIDE: GRS - 80	ITRF: 94 EPOCA 1995.4 FECHA: 2012

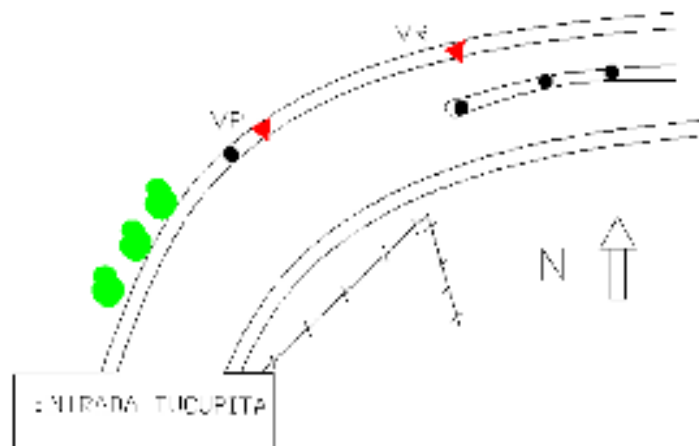
VERTICE PRINCIPAL

COORDENADAS GEODESICAS					COORDENADAS UTM			
LATITUD:	8°	52'	31.69502"	h (m)	HvGM10 (m)	NORTE (m)	ESTE (m)	HUSO
LONGITUD:	62°	03'	14.23849"	-22.50	10.42	981217.137	604023.412	20

VERTICE REFERENCIA

LATITUD:	8°	52'	35.86160"	h (m)	HvGM10 (m)	NORTE (m)	ESTE (m)	HUSO
LONGITUD:	62°	03'	13.13919"	-22.64	10.30	981345.195	604056.665	20

CROQUIS



FOTOGRAFIA

PRINCIPAL



REFERENCIA



ACCESO: El VP se encuentra empotrado en la acera pasando la alcabala de la Guardia Nacional, el VR se ubica en el mismo lado de la acera al comienzo de la isla divisora.

INSCRIPCION:



RED GEODÉSICA MUNICIPAL

VERTICE: CLAVELLINOS	ESTADO: DELTA AMACURO	MUNICIPIO: TUCUPITA
DATUM: SIRGAS-REGVEN	ELIPSOIDE: GRS - 80	ITRF: 94 EPOCA 1995.4 FECHA: 2012

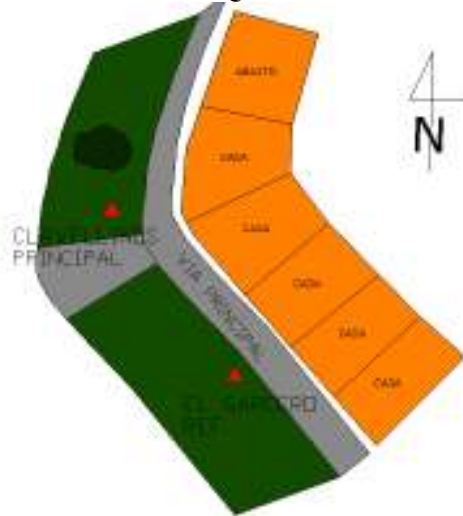
VERTICE PRINCIPAL

COORDENADAS GEODESICAS					COORDENADAS UTM			
LATITUD:	9°	10'	46.61341"	h (m)	HvGM10 (m)	NORTE (m)	ESTE (m)	HUSO
LONGITUD:	62°	06'	20.95623"	-33.94	2.70	1014832.287	598237.610	20

VERTICE REFERENCIA

LATITUD:	9°	10'	45.45030"	h (m)	HvGM10 (m)	NORTE (m)	ESTE (m)	HUSO
LONGITUD:	62°	06'	19.63514"	-33.77	2.88	1014796.664	598278.019	20

CROQUIS



FOTOGRAFIA



ACCESO: El VP se encuentra en el engramado frente al río, cerca de un árbol. El VR se ubica al sur del VP frente al Ambulatorio

INSCRIPCION:



RED GEODÉSICA MUNICIPAL

VERTICE: CRUCE COROPITO	ESTADO: DELTA AMACURO	MUNICIPIO: TUCUPITA
DATUM: SIRGAS-REGVEN	ELIPSOIDE: GRS - 80	ITRF: 94 EPOCA 1995.4 FECHA: 2012

VERTICE PRINCIPAL

COORDENADAS GEODESICAS						COORDENADAS UTM		
LATITUD:	8°	52'	34.13398"	h (m)	HvGM10 (m)	NORTE (m)	ESTE (m)	HUSO
LONGITUD:	61°	59'	37.36209"	-23.93	9.07	981309.464	610647.977	20

VERTICE REFERENCIA

LATITUD:	8°	52'	31.57638"	h (m)	HvGM10 (m)	NORTE (m)	ESTE (m)	HUSO
LONGITUD:	61°	59'	37.76236"	-25.38	7.61	981230.875	610635.963	20

CROQUIS



FOTOGRAFIA

PRINCIPAL



REFERENCIA



ACCESO: El VP se encuentra en el cruce de Coporito en la isla divisoria cerca de una valla. El VR se encuentra a unos 100m al lado de una iglesia

INSCRIPCION:



RED GEODÉSICA MUNICIPAL

VERTICE: EL GARCERO	ESTADO: DELTA AMACURO	MUNICIPIO: TUCUPITA
DATUM: SIRGAS-REGVEN	ELIPSOIDE: GRS - 80	ITRF: 94 EPOCA 1995.4 FECHA: 2012

VERTICE PRINCIPAL

COORDENADAS GEODESICAS					COORDENADAS UTM			
LATITUD:	9°	17'	41.47096"	h (m)	HvGM10 (m)	NORTE (m)	ESTE (m)	HUSO
LONGITUD:	62°	14'	12.10236"	-36.08	2.00	1027540.766	583831.211	20

VERTICE REFERENCIA

LATITUD:	9°	17'	38.06283"	h (m)	HvGM10 (m)	NORTE (m)	ESTE (m)	HUSO
LONGITUD:	62°	14'	11.63830"	-36.88	1.19	1027436.121	583845.594	20

CROQUIS



FOTOGRAFIA

PRINCIPAL



REFERENCIA



ACCESO: El VP se encuentra en el engramado frente al monumento del águila. El VR se ubica a 150m del VR, en el Boulevard frente al mismo.

INSCRIPCION: MONUMENTO DE CONCRETO CON UN PERNO EN EL MEDIO: AGUILA P. PTO CABELLO RGM 2011



RED GEODÉSICA MUNICIPAL

VERTICE: EL SILENCIO	ESTADO: DELTA AMACURO	MUNICIPIO: TUCUPITA
DATUM: SIRGAS-REGVEN	ELIPSOIDE: GRS - 80	ITRF: 94 EPOCA 1995.4 FECHA: 2012

VERTICE PRINCIPAL

COORDENADAS GEODESICAS					COORDENADAS UTM			
LATITUD:	9°	04'	37.11998"	h (m)	HvGM10 (m)	NORTE (m)	ESTE (m)	HUSO
LONGITUD:	62°	03'	43.57446"	-32.65	2.71	1003495.739	603070.405	20

VERTICE REFERENCIA

LATITUD:	9°	04'	40.24587"	h (m)	HvGM10 (m)	NORTE (m)	ESTE (m)	HUSO
LONGITUD:	62°	03'	50.37727"	-32.56	2.81	1003591.213	602862.474	20

CROQUIS



FOTOGRAFIA

PRINCIPAL



REFERENCIA



ACCESO: El VP se encuentra en el engramado frente al inmueble de color azul y rejas blancas. El VR se ubica a al oeste del punto VP

INSCRIPCION:



RED GEODÉSICA MUNICIPAL

VERTICE: EL ZAMURO	ESTADO: DELTA AMACURO	MUNICIPIO: TUCUPITA
DATUM: SIRGAS-REGVEN	ELIPSOIDE: GRS - 80	ITRF: 94 EPOCA 1995.4 FECHA: 2012

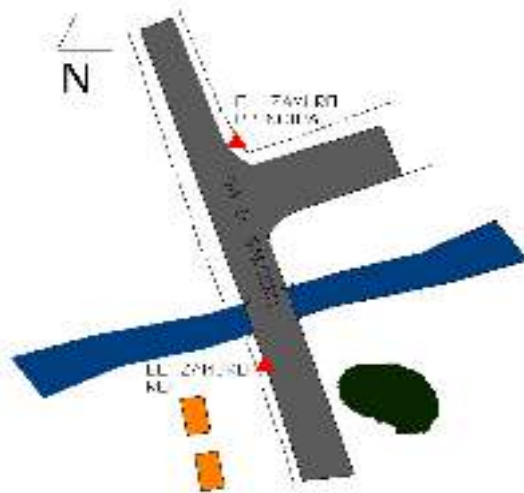
VERTICE PRINCIPAL

COORDENADAS GEODESICAS						COORDENADAS UTM		
LATITUD:	9°	10'	48.66156"	h (m)	HvGM10 (m)	NORTE (m)	ESTE (m)	HUSO
LONGITUD:	62°	10'	21.84600"	-33.83	2.78	1014877.573	590885.570	20

VERTICE REFERENCIA

LATITUD:	9°	10'	46.25610"	h (m)	HvGM10 (m)	NORTE (m)	ESTE (m)	HUSO
LONGITUD:	62°	10'	19.11473"	-34.18	2.42	1014803.885	590969.097	20

CROQUIS



FOTOGRAFIA

PRINCIPAL



REFERENCIA



ACCESO: El VP se encuentra en la vía El Garcero al oeste en un camino de tierra frente a un caserío, antes del puente.

INSCRIPCION: MONUMENTO DE CONCRETO CON UN PERNO EN EL MEDIO:



RED GEODÉSICA MUNICIPAL

VERTICE: EL ZAMURO 2	ESTADO: DELTA AMACURO	MUNICIPIO: TUCUPITA
DATUM: SIRGAS-REGVEN	ELIPSOIDE: GRS - 80	ITRF: 94 EPOCA 1995.4 FECHA: 2012

VERTICE PRINCIPAL

COORDENADAS GEODESICAS					COORDENADAS UTM			
LATITUD:	9°	9'	51.93354"	h (m)	HvGM10 (m)	NORTE (m)	ESTE (m)	HUSO
LONGITUD:	62°	9'	5.67670"	-33.77	2.65	1013140.662	593214.334	20

VERTICE REFERENCIA

LATITUD:	9°	9'	49.55608"	h (m)	HvGM10 (m)	NORTE (m)	ESTE (m)	HUSO
LONGITUD:	62°	9'	2.45796"	-33.74	2.67	1013067.872	593312.745	20

CROQUIS



FOTOGRAFIA

PRINCIPAL



REFERENCIA



ACCESO: El VP se encuentra en el engramado frente al monumento del águila. El VR se ubica a 150m del VR, en el Boulevard frente al mismo.

INSCRIPCION: MONUMENTO DE CONCRETO CON UN PERNO EN EL MEDIO: AGUILA P. PTO CABELLO RGM 2011



RED GEODÉSICA MUNICIPAL

VERTICE: GERIATRICO	ESTADO: DELTA AMACURO	MUNICIPIO: TUCUPITA
DATUM: SIRGAS-REGVEN	ELIPSOIDE: GRS - 80	ITRF: 94 EPOCA 1995.4 FECHA: 2012

VERTICE PRINCIPAL

<i>COORDENADAS GEODESICAS</i>					<i>COORDENADAS UTM</i>			
LATITUD:	9°	04'	46.70933"	h (m)	HvGM10 (m)	NORTE (m)	ESTE (m)	HUSO
LONGITUD:	62°	04'	52.09751"	-33.21	2.17	1003784.920	600977.718	20

VERTICE REFERENCIA

LATITUD:	9°	04'	48.58422"	h (m)	HvGM10 (m)	NORTE (m)	ESTE (m)	HUSO
LONGITUD:	62°	04'	55.73647"	-35.39	2.72	1003842.225	600866.480	20

CROQUIS



FOTOGRAFIA

PRINCIPAL



REFERENCIA



ACCESO: El VP se encuentra en el engramado derecho de la entrada del estacionamiento del Geriátrico. El VR se ubica a oeste del VP a unos 20 metros frente al árbol.

INSCRIPCION:



RED GEODÉSICA MUNICIPAL

VERTICE: LA HORQUETA 1	ESTADO: DELTA AMACURO	MUNICIPIO: TUCUPITA
DATUM: SIRGAS-REGVEN	ELIPSOIDE: GRS - 80	ITRF: 94 EPOCA 1995.4 FECHA: 2012

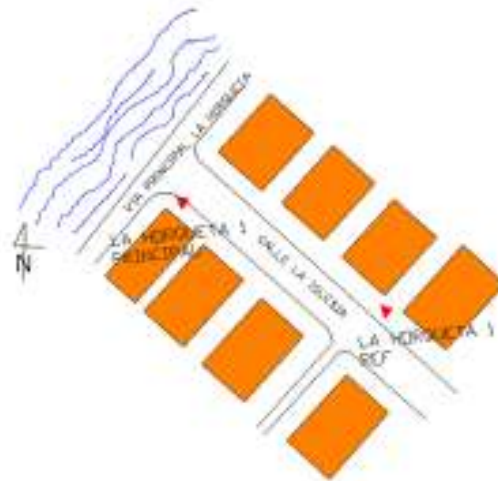
VERTICE PRINCIPAL

COORDENADAS GEODESICAS					COORDENADAS UTM			
LATITUD:	9°	14'	01.92065"	h (m)	HvGM10 (m)	NORTE (m)	ESTE (m)	HUSO
LONGITUD:	62°	04'	13.74221"	-35.10	2.29	1020840.919	602104.628	20

VERTICE REFERENCIA

LATITUD:	9°	14'	01.54930"	h (m)	HvGM10 (m)	NORTE (m)	ESTE (m)	HUSO
LONGITUD:	62°	04'	12.18911"	-33.94	2.07	1020829.636	602152.052	20

CROQUIS



FOTOGRAFIA

PRINCIPAL



REFERENCIA



ACCESO: El VP se encuentra en la intersección entre la calle principal La Horqueta y la calle de la Iglesia en la acera oeste, en la esquina frente al río.

INSCRIPCION: MONUMENTO DE CONCRETO CON UN PERNO EN EL MEDIO: AGUILA P. PTO CABELLO RGM 2011



RED GEODÉSICA MUNICIPAL

VERTICE: LA HORQUETA 2	ESTADO: DELTA AMACURO	MUNICIPIO: TUCUPITA
DATUM: SIRGAS-REGVEN	ELIPSOIDE: GRS - 80	ITRF: 94 EPOCA 1995.4 FECHA: 2012

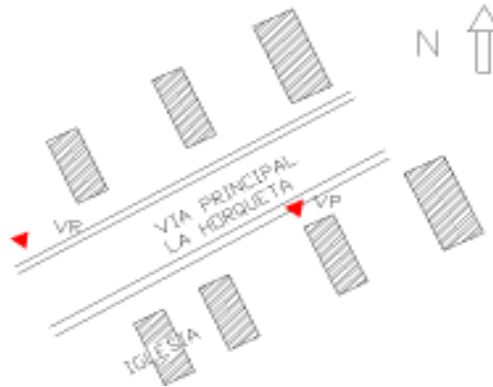
VERTICE PRINCIPAL

COORDENADAS GEODESICAS					COORDENADAS UTM			
LATITUD:	9°	13'	29.67196"	h (m)	HvGM10 (m)	NORTE (m)	ESTE (m)	HUSO
LONGITUD:	62°	06'	20.91556"	-34.44	2.81	1019840.512	598226.351	20

VERTICE REFERENCIA

LATITUD:	9°	13'	29.08225"	h (m)	HvGM10 (m)	NORTE (m)	ESTE (m)	HUSO
LONGITUD:	62°	06'	26.99774"	-34.45	2.80	1019821.935	598040.791	20

CROQUIS



FOTOGRAFIA

PRINCIPAL



REFERENCIA



ACCESO: El VP se encuentra en la vía la horqueta cerca de una iglesia. La referencia se encuentra justo al frente de la Iglesia

INSCRIPCION:



RED GEODÉSICA MUNICIPAL

VERTICE: LA MANGA	ESTADO: DELTA AMACURO	MUNICIPIO: TUCUPITA
DATUM: SIRGAS-REGVEN	ELIPSOIDE: GRS - 80	ITRF: 94 EPOCA 1995.4 FECHA: 2012

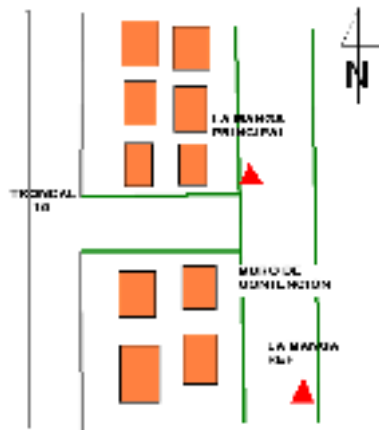
VERTICE PRINCIPAL

COORDENADAS GEODESICAS					COORDENADAS UTM			
LATITUD:	9°	01'	08.86274"	h (m)	HvGM10 (m)	NORTE (m)	ESTE (m)	HUSO
LONGITUD:	62°	03'	13.08824"	-27.91	6.72	997101.652	604017.739	20

VERTICE REFERENCIA

LATITUD:	9°	01'	05.77552"	h (m)	HvGM10 (m)	NORTE (m)	ESTE (m)	HUSO
LONGITUD:	62°	03'	14.27649"	-27.83	6.79	997006.736	603981.702	20

CROQUIS



PRINCIPAL



FOTOGRAFIA

REFERENCIA



ACCESO: El VP se encuentra en el engramado del muro de contención cerca de la entrada por la troncal 15. El VR se ubica en dirección norte del VP a unos 100m aproximadamente.

INSCRIPCION:



RED GEODÉSICA MUNICIPAL

VERTICE: LAS MULAS	ESTADO: DELTA AMACURO	MUNICIPIO: TUCUPITA
DATUM: SIRGAS-REGVEN	ELIPSOIDE: GRS - 80	ITRF: 94 EPOCA 1995.4 FECHA: 2012

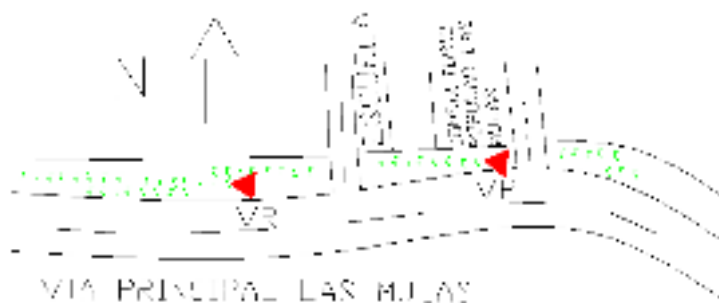
VERTICE PRINCIPAL

COORDENADAS GEODESICAS					COORDENADAS UTM			
LATITUD:	9°	06'	36.82727"	h (m)	HvGM10 (m)	NORTE (m)	ESTE (m)	HUSO
LONGITUD:	62°	00'	24.18480"	-31.09	4.74	1007188.723	609147.562	20

VERTICE REFERENCIA

LATITUD:	9°	06'	34.64699"	h (m)	HvGM10 (m)	NORTE (m)	ESTE (m)	HUSO
LONGITUD:	62°	00'	27.67344"	-31.02	4.80	1007121.463	609041.249	20

CROQUIS



FOTOGRAFIA

PRINCIPAL



REFERENCIA



ACCESO: El VP se encuentra en el engramado frente al consultorio popular Las Mulás, vía Principal Las Mulás. El VR se ubica a 50m al oeste del VP

INSCRIPCION:



RED GEODÉSICA MUNICIPAL

VERTICE: PLAZA PERIMETRAL	ESTADO: DELTA AMACURO	MUNICIPIO: TUCUPITA
DATUM: SIRGAS-REGVEN	ELIPSOIDE: GRS - 80	ITRF: 94 EPOCA 1995.4 FECHA: 2012

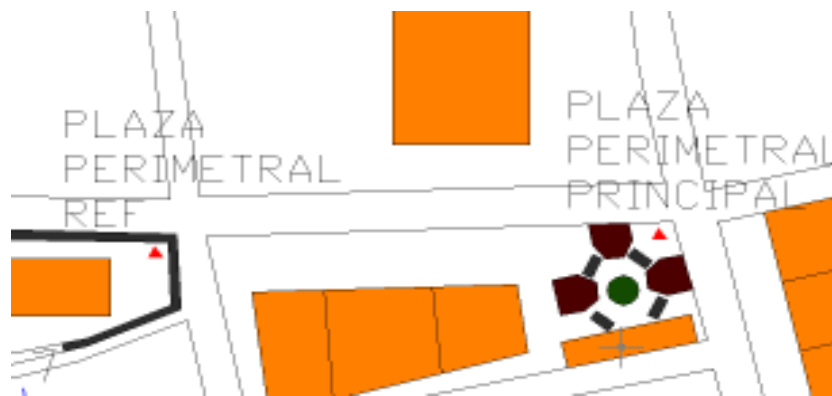
VERTICE PRINCIPAL

<i>COORDENADAS GEODESICAS</i>					<i>COORDENADAS UTM</i>			
LATITUD:	9°	03'	29.65651"	h (m)	HvGM10 (m)	NORTE (m)	ESTE (m)	HUSO
LONGITUD:	62°	02'	02.23629"	-30.90	4.24	1001431.734	606169.686	20

VERTICE REFERENCIA

LATITUD:	9°	03'	28.06717"	h (m)	HvGM10 (m)	NORTE (m)	ESTE (m)	HUSO
LONGITUD:	62°	02'	06.77030"	-31.12	4.01	1001382.550	606031.388	20

CROQUIS



FOTOGRAFIA

PRINCIPAL

REFERENCIA



ACCESO: El VP se encuentra en el engramado frente al monumento del águila. El VR se ubica a 150m del VR, en el Boulevard frente al mismo.

INSCRIPCION: MONUMENTO DE CONCRETO CON UN PERNO EN EL MEDIO: AGUILA P. PTO CABELLO RGM 2011



RED GEODÉSICA MUNICIPAL

VERTICE: PLAZA VARGAS	ESTADO: DELTA AMACURO	MUNICIPIO: TUCUPITA
DATUM: SIRGAS-REGVEN	ELIPSOIDE: GRS - 80	ITRF: 94 EPOCA 1995.4 FECHA: 2012

VERTICE PRINCIPAL

COORDENADAS GEODESICAS					COORDENADAS UTM			
LATITUD:	9°	03'	45.15988"	h (m)	HvGM10 (m)	NORTE (m)	ESTE (m)	HUSO
LONGITUD:	62°	02'	50.66043"	-16.75	5.14	1001904.014	604690.008	20

VERTICE REFERENCIA

LATITUD:	9°	03'	45.29199"	h (m)	HvGM10 (m)	NORTE (m)	ESTE (m)	HUSO
LONGITUD:	62°	02'	52.92925"	-10.55	6.34	1001907.891	604620.730	20

CROQUIS



FOTOGRAFIA

PRINCIPAL



REFERENCIA



ACCESO: El VP se encuentra en la acera de la plaza. El VR se ubica al oeste del VP frente a un abasto de color verde

INSCRIPCION:



RED GEODÉSICA MUNICIPAL

VERTICE: REDOMA CASACOIMA	ESTADO: DELTA AMACURO	MUNICIPIO: TUCUPITA
DATUM: SIRGAS-REGVEN	ELIPSOIDE: GRS - 80	ITRF: 94 EPOCA 1995.4 FECHA: 2012

VERTICE PRINCIPAL

COORDENADAS GEODESICAS					COORDENADAS UTM			
LATITUD:	9°	02'	56.54675"	h (m)	HvGM10 (m)	NORTE (m)	ESTE (m)	HUSO
LONGITUD:	62°	02'	57.20794"	-29.16	5.85	1000410.364	604494.010	20

VERTICE REFERENCIA

LATITUD:	9°	02'	58.51186"	h (m)	HvGM10 (m)	NORTE (m)	ESTE (m)	HUSO
LONGITUD:	62°	02'	57.08667"	-29.96	5.06	1000470.731	604497.555	20

CROQUIS



FOTOGRAFIA

PRINCIPAL

REFERENCIA



ACCESO: El VP se encuentra en la jardinera sur-este de la redoma. El VR se encuentra en la grama de la Estación de Servicio Texaco

INSCRIPCION: MONUMENTO DE CONCRETO CON UN PERNO EN EL MEDIO: AGUILA P. PTO CABELLO RGM 2011



RED GEODÉSICA MUNICIPAL

VERTICE: SAN SALVADOR	ESTADO: DELTA AMACURO	MUNICIPIO: TUCUPITA
DATUM: SIRGAS-REGVEN	ELIPSOIDE: GRS - 80	ITRF: 94 EPOCA 1995.4 FECHA: 2012

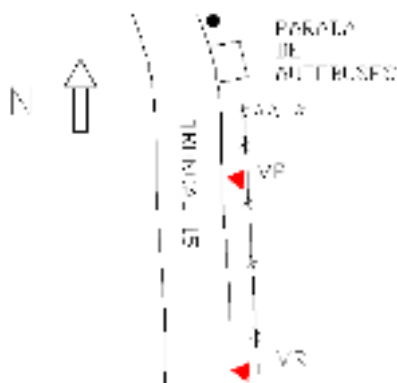
VERTICE PRINCIPAL

COORDENADAS GEODESICAS					COORDENADAS UTM			
LATITUD:	8°	56'	00.42507"	h (m)	HvGM10 (m)	NORTE (m)	ESTE (m)	HUSO
LONGITUD:	62°	03'	27.51256"	-28.23	5.36	987627.074	603601.619	20

VERTICE REFERENCIA

LATITUD:	8°	55'	57.34393"	h (m)	HvGM10 (m)	NORTE (m)	ESTE (m)	HUSO
LONGITUD:	62°	03'	27.02826"	-28.33	5.25	987532.477	603616.652	20

CROQUIS



PRINCIPAL



FOTOGRAFIA

REFERENCIA



ACCESO: El VP se encuentra Ubicado en la vía troncal 15 cerca de la parada de autobuses. La referencias se encuentra a unos 100 m al sur del principal

INSCRIPCION:



RED GEODÉSICA MUNICIPAL

VERTICE: VIA EL GARCERO	ESTADO: DELTA AMACURO	MUNICIPIO: TUCUPITA
DATUM: SIRGAS-REGVEN	ELIPSOIDE: GRS - 80	ITRF: 94 EPOCA 1995.4 FECHA: 2012

VERTICE PRINCIPAL

COORDENADAS GEODESICAS					COORDENADAS UTM			
LATITUD:	9°	13'	9.31792"	h (m)	HvGM10 (m)	NORTE (m)	ESTE (m)	HUSO
LONGITUD:	62°	12'	7.55400"	-34.99	2.11	1019190.325	587649.813	20

VERTICE REFERENCIA

LATITUD:	9°	13'	7.32561"	h (m)	HvGM10 (m)	NORTE (m)	ESTE (m)	HUSO
LONGITUD:	62°	12'	5.71916"	-34.63	2.47	1019129.259	587705.941	20

CROQUIS



FOTOGRAFIA

PRINCIPAL



REFERENCIA



ACCESO: El VP se encuentra en la y hacia la vía El Garcero. El VR se ubica a unos 100 m dirección sur del VP.

INSCRIPCION: