

**GEODESICA MUNICIPAL**

Vértice :Calle Zaraza

Estado Guárico

Municipio El Socorro

Datum : Sirgas-Regven

Elipsoide : GRS80

ITRF94 Epoca 1995.4

Fecha : 2011

**VÉRTICE PRINCIPAL**

Coordenadas Geodésicas			H <sub>gm10</sub>	V <sub>mg10</sub>	Coordenadas UTM		
Latitud	09°00'02".460	h(m)		106.74	Norte	Este	Huso
Longitud	-65°44'50".006	87.66			996061.33	197931.397	20

**VÉRTICE REFERENCIAL**

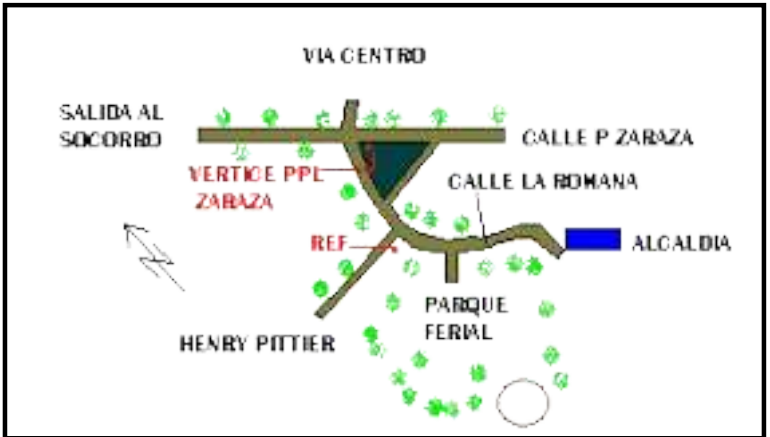
Coordenadas Geodésicas			H <sub>gm10</sub>	V <sub>mg10</sub>	Coordenadas UTM		
Latitud	09°00'00".209	h(m)		108.26	Norte	Este	Huso
Longitud	-65°44'50".811	89.18			995992.309	197906.273	20

**Geolocalización**



**Imagen Principal**

**Croquis**



**Imagen Referencial**



Red Geodésica Municipal, IGVSb, MUN EL SOCORRO, GPS 2011. ZARAZA. ( La referencia contiene la misma leyenda y la palabra REF. con el nombre del vértice ).

Acceso :El vértice principal se encuentra empotrado en la acera de la calle PEDRO ZARAZA cerca de el parque ferial.. La referencia se encuentra empotrada en la acera en el parque feria y la Calle La Romana.

**GEODESICA MUNICIPAL**

Vértice :Corral Viejo

Estado Guárico

Municipio El Socorro

Datum : Sirgas-Regven

Elipsoide : GRS80

ITRF94 Epoca 1995.4

Fecha : 2011

**VÉRTICE PRINCIPAL**

Coordenadas Geodésicas			H <sub>gm10</sub>	V <sub>mg10</sub>	Coordenadas UTM		
Latitud	08°58'49".018	h(m)		158.90	Norte	Este	Huso
Longitud	-65°46'48".413	140.05			993830.69	194295.076	20

**VÉRTICE REFERENCIAL**

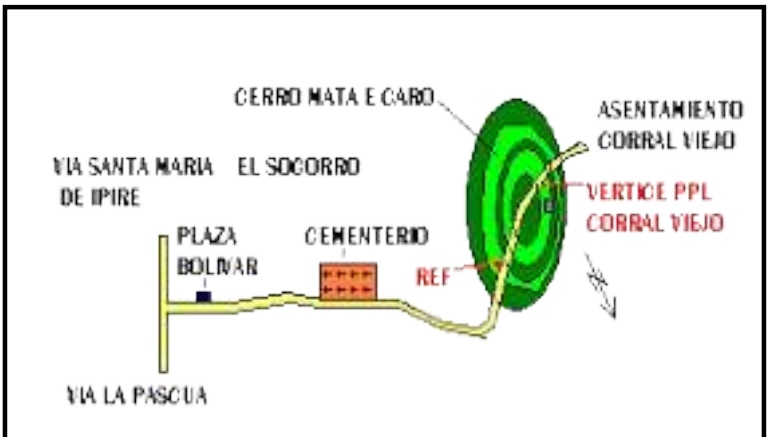
Coordenadas Geodésicas			H <sub>gm10</sub>	V <sub>mg10</sub>	Coordenadas UTM		
Latitud	08°58'49".243	h(m)		157.74	Norte	Este	Huso
Longitud	-65°46'47".363	138.89			993837.364	194327.225	20

**Geolocalización**



**Imagen Principal**

**Croquis**



**Imagen Referencial**



Red Geodésica Municipal, IGVS, MUN EL SOCORRO, GPS 2011. CORRAL VIEJO. ( La referencia contiene la misma leyenda y la palabra REF con el nombre del vértice ).

Acceso :Saliendo de la Plaza Bolívar de EL SOCORRO se sigue vía el cementerio y luego se busca la vía a la derecha de asentamiento Corral Viejo, el vértice principal se encuentra monumentado en concreto en el topo del Cerro Mata El Caro en el borde de la v. La referencia se encuentra ubicada hacia el Oeste a una distancia aproximada de 50 mts .son unos monumentos de concreto en forma circular.

**GEODESICA MUNICIPAL**

Vértice :El Dragal

Estado Guárico

Municipio El Socorro

Datum : Sirgas-Regven

Elipsoide : GRS80

ITRF94 Epoca 1995.4

Fecha : 2011

**VÉRTICE PRINCIPAL**

Coordenadas Geodésicas			H <sub>gm10</sub>	V <sub>mg10</sub>	Coordenadas UTM		
Latitud	08°59'13".609	h(m)		104.81	Norte	Este	Huso
Longitud	-65°44'27".449	85.73			994554.284	198609.615	20

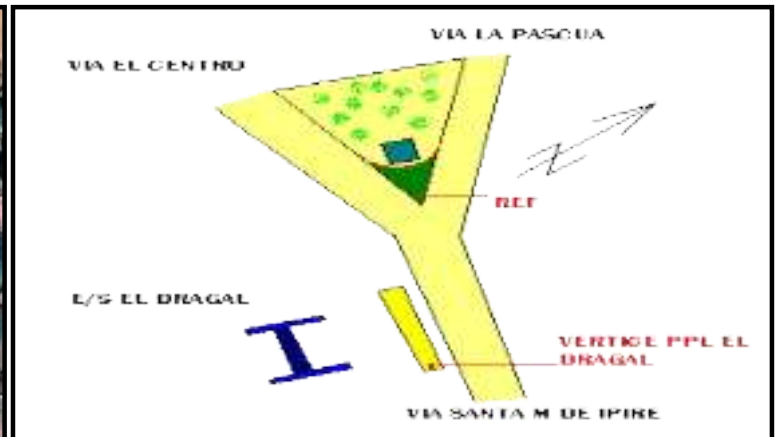
**VÉRTICE REFERENCIAL**

Coordenadas Geodésicas			H <sub>gm10</sub>	V <sub>mg10</sub>	Coordenadas UTM		
Latitud	08°59'15".108	h(m)		105.06	Norte	Este	Huso
Longitud	-65°44'27".505	85.98			994600.382	198608.248	20

**Geolocalización**



**Croquis**



**Imagen Principal**



**Imagen Referencial**



Red Geodésica Municipal, IGVSb, MUN EL SOCORRO, GPS 2011. EL DRAGAL. ( La referencia contiene la misma leyenda y la palabra REF con el nombre del vértice ).

Acceso :En la carretera que conduce desde Valle de la Pascua a Santa María de Ipire en la estación de servicio EL DRAGAL se encuentra empotrado en la isla central el vértice principal.. La referencia se encuentra ubicada hacia el ESTE del vértice principal en la intersección de la carretera nacional y la vía que viene del centro del pueblo.

**GEODESICA MUNICIPAL**

Vértice :El Socorro

Estado Guárico

Municipio El Socorro

Datum : Sirgas-Regven

Elipsoide : GRS80

ITRF94 Epoca 1995.4

Fecha : 2011

**VÉRTICE PRINCIPAL**

Coordenadas Geodésicas			H_gm10	V_mg10	Coordenadas UTM		
Latitud	09°00'47".364	h(m)		114.78	Norte	Este	Huso
Longitud	-65°45'03".809	95.69			997445.04	197519.89	20

**VÉRTICE REFERENCIAL**

Coordenadas Geodésicas			H_gm10	V_mg10	Coordenadas UTM		
Latitud	09°00'48".369	h(m)		113.63	Norte	Este	Huso
Longitud	-65°45'06".054	94.54			997476.454	197451.506	20

**Geolocalización**



**Croquis**



**Imagen Principal**



**Imagen Referencial**



Red Geodésica Municipal, IGVSb, MUN EL SOCORRO, GPS 2011. EL SOCORRO. ( La referencia contiene la misma leyenda y la palabra REF con el nombre del vértice ).

Acceso :En la carretera que conduce desde Valle de la Pascua a Santa María de Ipire en la entra de la población del El SOCORRO en la isla central se encuentra monumentado el vértice principal.. La referencia se encuentra ubicada hacia el ESTE del vértice principal cerca de un poste.

**GEODESICA MUNICIPAL**

Vértice :Plaza Bolívar

Estado Guárico

Municipio El Socorro

Datum : Sirgas-Regven

Elipsoide : GRS80

ITRF94 Epoca 1995.4

Fecha : 2011

**VÉRTICE PRINCIPAL**

Coordenadas Geodésicas			H <sub>gm10</sub>	V <sub>mg10</sub>	Coordenadas UTM		
Latitud	08°59'44".559	h(m)		120.27	Norte	Este	Huso
Longitud	-65°44'41".997	101.19			995509.142	198172.067	20

**VÉRTICE REFERENCIAL**

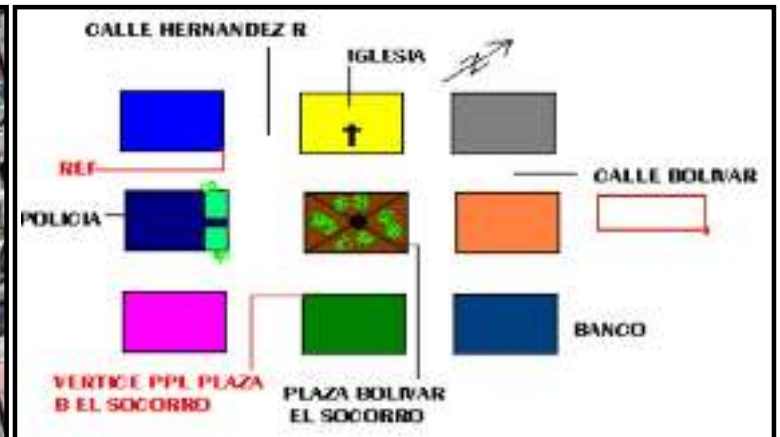
Coordenadas Geodésicas			H <sub>gm10</sub>	V <sub>mg10</sub>	Coordenadas UTM		
Latitud	08°59'45".513	h(m)		118.78	Norte	Este	Huso
Longitud	-65°44'39".840	99.7			995537.978	198238.217	20

**Geolocalización**



**Imagen Principal**

**Croquis**



**Imagen Referencial**



Red Geodésica Municipal, IGVSB, MUN EL SOCORRO, GPS 2011. PLAZA BOLIVAR. ( La referencia contiene la misma leyenda y la palabra REF. con el nombre del vértice ).

Acceso :En la Plaza BOLIVAR de la población de EL SOCORRO diagonal a la prefectura y sede de la policía se encuentra empotrado en la esquina el vértice principal.. La referencia se encuentra empotrado en la esquina frente a la iglesia en la misma calle que el vértice principal.