

### GEODESICA MUNICIPAL

Vértice :Corozopando

Estado Guárico

Municipio Francisco de Miranda

Datum : Sirgas-Regven

Elipsoide : GRS80

ITRF94 Epoca 1995.4

Fecha : 2011

#### VÉRTICE PRINCIPAL

Coordenadas Geodésicas			H <sub>gm10</sub>	V <sub>mg10</sub>	Coordenadas UTM		
Latitud	08°30'41".794	h(m)		50.38	Norte	Este	Huso
Longitud	-67°35'16".022	50.76			941141.355	655440.04	19

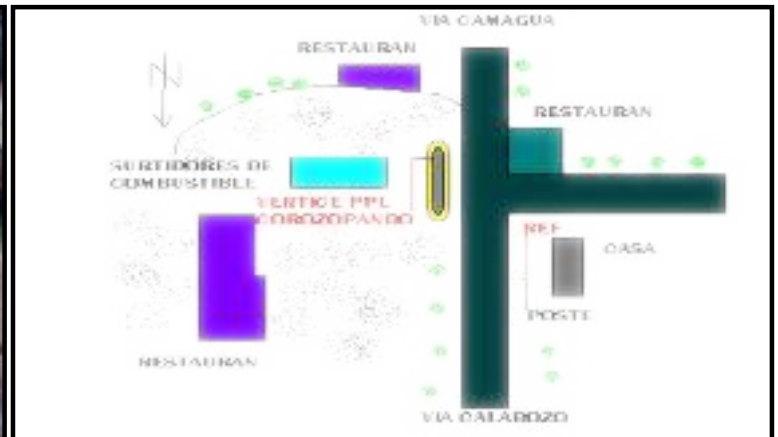
#### VÉRTICE REFERENCIAL

Coordenadas Geodésicas			H <sub>gm10</sub>	V <sub>mg10</sub>	Coordenadas UTM		
Latitud	08°30'44".300	h(m)		50.38	Norte	Este	Huso
Longitud	-67°35'17".816	50.38			941218.136	655384.898	19

#### Geolocalización



#### Croquis



#### Imagen Principal



#### Imagen Referencial



Red Geodésica Municipal, IGVS. Municipio Francisco de Miranda. GPS 2011. COROZOPANDO. ( La referencia contiene la misma leyenda y la palabra REF con el nombre del vértice).

Acceso :El vértice principal se encuentra en la acera empotrado frente los surtidores de combustible de la e/s COROZOPANDO.. La referencia se encuentra monumentado con dirección al Norte del vértice principal con una distancia de aproximadamente de 100 mts frente a una vivienda y al lado de un poste.

**GEODESICA MUNICIPAL**

Vértice :E/S Los Angeles

Estado Guárico

Municipio Francisco de Miranda

Datum : Sirgas-Regven

Elipsoide : GRS80

ITRF94 Epoca 1995.4

Fecha : 2011

**VÉRTICE PRINCIPAL**

Coordenadas Geodésicas			H_gm10	V_mg10	Coordenadas UTM		
Latitud	08°56'23".416	h(m)		108.52	Norte	Este	Huso
Longitud	-67°22'41".931	108.52			988593.006	678298.119	19

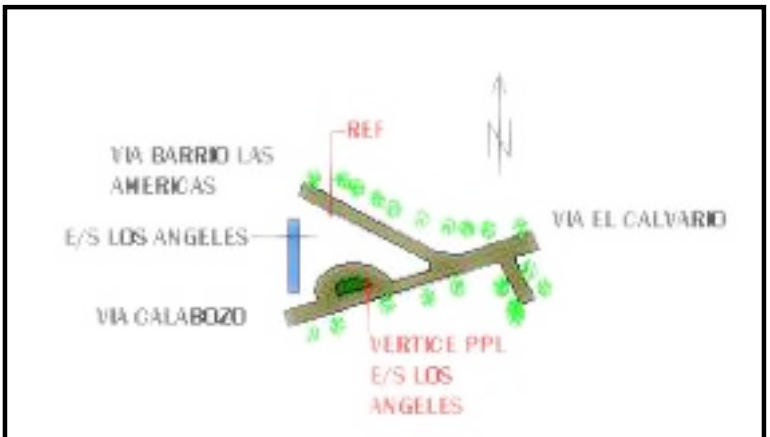
**VÉRTICE REFERENCIAL**

Coordenadas Geodésicas			H_gm10	V_mg10	Coordenadas UTM		
Latitud	08°56'25".481	h(m)		108.2	Norte	Este	Huso
Longitud	-67°22'42".353	108.2			988656.39	678284.948	19

**Geolocalización**



**Croquis**



**Imagen Principal**

**Imagen Referencial**



Red Geodésica Municipal, IGVS. Municipio Francisco de Miranda. GPS 2011. S/E LOS ANGELES. ( La referencia contiene la misma leyenda y la palabra REF con el nombre del vértice).

Acceso :El vértice principal se encuentra empotrado en los jardines de la isla en la estación de servicio los ANGELES.. La referencia se encuentra monumentado frente al surtidor de gasoil en la vía que conduce a el barrio las Américas.



**GEODESICA MUNICIPAL**

Vértice :El Calvario

Estado Guárico

Municipio Francisco de Miranda

Datum : Sirgas-Regven

Elipsoide : GRS80

ITRF94 Epoca 1995.4

Fecha : 2011

**VÉRTICE PRINCIPAL**

Coordenadas Geodésicas			H <sub>gm10</sub>	V <sub>mg10</sub>	Coordenadas UTM		
Latitud	08°58'52".522	h(m)		113.13	Norte	Este	Huso
Longitud	-66°59'53".519	98.79			993380.272	720080.047	19

**VÉRTICE REFERENCIAL**

Coordenadas Geodésicas			H <sub>gm10</sub>	V <sub>mg10</sub>	Coordenadas UTM		
Latitud	08°58'48".761	h(m)		111.23	Norte	Este	Huso
Longitud	-67°00'05".679	96.89			993262.677	719709.176	19

**Geolocalización**



**Croquis**



**Imagen Principal**

**Imagen Referencial**



Red Geodésica Municipal, IGVS. Municipio Francisco de Miranda. GPS 2011. EL CALVARIO. ( La referencia contiene la misma leyenda y la palabra REF con el nombre del vertice).

Acceso :El vértice principal se encuentra empotrado en la acera en dirección a la salida del pueblo cerca de la esquina SUR de la plaza Bolivar.. La referencia se encuentra en la misma calle también empotrado, hacia el sur del vértice principal como a 20 mts de la carretera nacional.

### GEODESICA MUNICIPAL

Vértice :El Rastro

Estado Guárico

Municipio Francisco de Miranda

Datum : Sirgas-Regven

Elipsoide : GRS80

ITRF94 Epoca 1995.4

Fecha : 2011

### VÉRTICE PRINCIPAL

Coordenadas Geodésicas			H_gm10	V_mg10	Coordenadas UTM		
Latitud	09°02'48".832	h(m)		101.70	Norte	Este	Huso
Longitud	-67°27'17".662	88.09			1000397.197	669825.199	19

### VÉRTICE REFERENCIAL

Coordenadas Geodésicas			H_gm10	V_mg10	Coordenadas UTM		
Latitud	09°02'45".029	h(m)		100.90	Norte	Este	Huso
Longitud	-67°27'16".943	87.29			1000280.458	669847.652	19

### Geolocalización



### Croquis



### Imagen Principal



### Imagen Referencial



Red Geodésica Municipal, IGVSb. Municipio Francisco de Miranda. GPS 2011. EL RASTRO. ( La referencia contiene la misma leyenda y la palabra REF con el nombre del vertice).

Acceso :El vértice principal se encuentra ubicado en la acera empotrado frente al la iglesia en la Plaza Bolívar del pueblo.. La referencia se encuentra en la misma calle al Norte del vertice principal en la esquina empotrado en la acera.



### GEODESICA MUNICIPAL

Vértice :Embalse Guárico Estado Guárico Municipio Francisco de Miranda

Datum : Sirgas-Regven Elipsoide : GRS80 ITRF94 Epoca 1995.4 Fecha : 2011

#### VÉRTICE PRINCIPAL

Coordenadas Geodésicas			H <sub>gm10</sub>	V <sub>mg10</sub>	Coordenadas UTM		
Latitud	08°56'39".260	h(m)		91.64	Norte	Este	Huso
Longitud	-67°24'13".402	91.64			989067.563	675501.733	19

#### VÉRTICE REFERENCIAL

Coordenadas Geodésicas			H <sub>gm10</sub>	V <sub>mg10</sub>	Coordenadas UTM		
Latitud	08°56'34".128	h(m)		91.85	Norte	Este	Huso
Longitud	-67°24'12".258	91.85			988910.05	675537.363	19

#### Geolocalización



#### Croquis



#### Imagen Principal



#### Imagen Referencial



Red Geodésica Municipal, IGVS. Municipio Francisco de Miranda. GPS 2011. EMBALSE GUÁRICO. ( La referencia contiene la misma leyenda y la palabra REF con el nombre del vértice).

Acceso :El vértice principal se encuentra empotrado en la acera en el primer mirador es una placa de bronce cerca de las barandas.. La referencia se encuentra al también empotrada en la acera en el segundo mirador después de pasar las compuertas , al mirador SUR ESTE . Esta es una placa de aluminio

### GEODESICA MUNICIPAL

Vértice :Guardatinajas

Estado Guárico

Municipio Francisco de Miranda

Datum : Sirgas-Regven

Elipsoide : GRS80

ITRF94 Epoca 1995.4

Fecha : 2011

#### VÉRTICE PRINCIPAL

Coordenadas Geodésicas			H <sub>gm10</sub>	V <sub>mg10</sub>	Coordenadas UTM		
Latitud	09°02'22".603	h(m)		100.73	Norte	Este	Huso
Longitud	-67°38'05".596	87.46			999512.444	650042.155	19

#### VÉRTICE REFERENCIAL

Coordenadas Geodésicas			H <sub>gm10</sub>	V <sub>mg10</sub>	Coordenadas UTM		
Latitud	09°02'22".948	h(m)		101.54	Norte	Este	Huso
Longitud	-67°38'02".100	88.27			999523.442	650148.872	19

#### Geolocalización



#### Croquis



#### Imagen Principal



#### Imagen Referencial



Red Geodésica Municipal, IGVS. Municipio Francisco de Miranda. GPS 2011. GUARDATINAJAS. ( La referencia contiene la misma leyenda y la palabra REF con el nombre del vertice).

Acceso :El vértice principal se encuentra ubicado en la acera empotrado frente a la planta de agua del pueblo.. La referencia se encuentra monumentado en los jardines de la plaza Bolivar frente a la iglesia en la misma calle.



### GEODESICA MUNICIPAL

Vértice :Matadero Municipal

Estado Guárico

Municipio Francisco de Miranda

Datum : Sirgas-Regven

Elipsoide : GRS80

ITRF94 Epoca 1995.4

Fecha : 2011

#### VÉRTICE PRINCIPAL

Coordenadas Geodésicas			H <sub>gm10</sub>	V <sub>mg10</sub>	Coordenadas UTM		
Latitud	08°53'51".542	h(m)		69.86	Norte	Este	Huso
Longitud	-67°27'10".285	69.86			983892.058	670120.009	19

#### VÉRTICE REFERENCIAL

Coordenadas Geodésicas			H <sub>gm10</sub>	V <sub>mg10</sub>	Coordenadas UTM		
Latitud	08°53'57".696	h(m)		69.68	Norte	Este	Huso
Longitud	-67°27'11".476	69.68			984080.962	670082.833	19

#### Geolocalización



Imagen Principal

#### Croquis

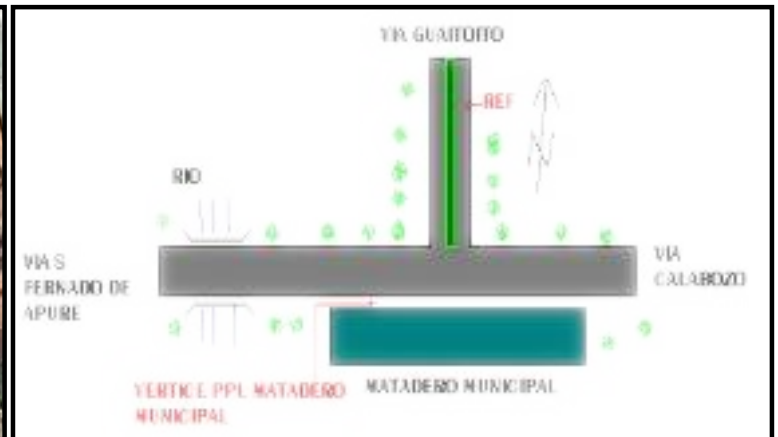


Imagen Referencial



Red Geodésica Municipal, IGVS. Municipio Francisco de Miranda. GPS 2011. MATADERO MUNICIPAL. ( La referencia contiene la misma leyenda y la palabra REF con el nombre del vértice).

Acceso :El vértice principal se encuentra ubicado en la acera empotrado frente a el matadero municipal en la vía que conduce desde Calabozo a San Fernando de Apure a 100 mts antes de llegar al puente.. La referencia se encuentra Norte del vértice principal en la acera de la avenida que conduce a la Urbanización Guaitoito.

**GEODESICA MUNICIPAL**

Vértice :Palenque

Estado Guárico

Municipio Francisco de Miranda

Datum : Sirgas-Regven

Elipsoide : GRS80

ITRF94 Epoca 1995.4

Fecha : 2011

**VÉRTICE PRINCIPAL**

Coordenadas Geodésicas			H_gm10	V_mg10	Coordenadas UTM		
Latitud	08°59'34".009	h(m)		112.63	Norte	Este	Huso
Longitud	-66°53'55".973	97.85			994716.256	730996.482	19

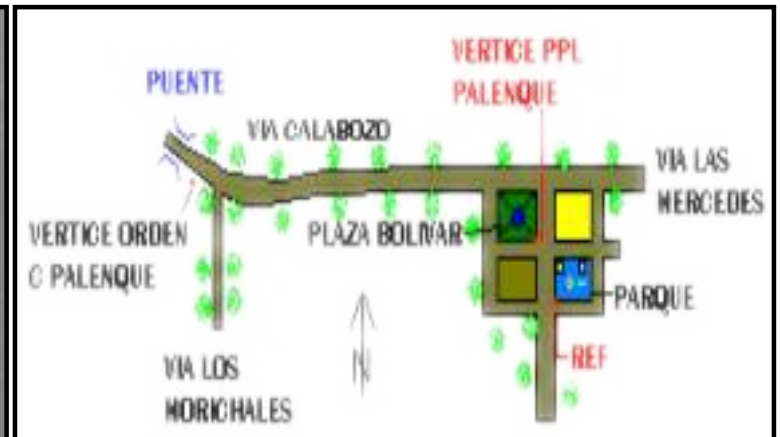
**VÉRTICE REFERENCIAL**

Coordenadas Geodésicas			H_gm10	V_mg10	Coordenadas UTM		
Latitud	08°59'32".011	h(m)		111.90	Norte	Este	Huso
Longitud	-66°53'55".416	97.12			994654.955	731013.851	19

**Geolocalización**



**Croquis**



**Imagen Principal**



**Imagen Referencial**



Red Geodésica Municipal, IGVS. Municipio Francisco de Miranda. GPS 2011. PALENQUE. ( La referencia contiene la misma leyenda y la palabra REF con el nombre del vertice).

Acceso :El vértice principal se encuentra ubicado en la acera empotrado frente a la plaza Bolivar del Caserío Palenque.. La referencia se encuentra empotrada en la acera del parque.



**GEODESICA MUNICIPAL**

Vértice :Palo Seco

Estado Guárico

Municipio Francisco de Miranda

Datum : Sirgas-Regven

Elipsoide : GRS80

ITRF94 Epoca 1995.4

Fecha : 2011

**VÉRTICE PRINCIPAL**

Coordenadas Geodésicas			H <sub>gm10</sub>	V <sub>mg10</sub>	Coordenadas UTM		
Latitud	09°03'32".896	h(m)		129.41	Norte	Este	Huso
Longitud	-67°14'02".196	129.41			1001861.447	694112.113	19

**VÉRTICE REFERENCIAL**

Coordenadas Geodésicas			H <sub>gm10</sub>	V <sub>mg10</sub>	Coordenadas UTM		
Latitud	09°03'35".639	h(m)		131.33	Norte	Este	Huso
Longitud	-67°14'00".411	131.33			1001945.989	694166.219	19

**Geolocalización**



**Croquis**



**Imagen Principal**



**Imagen Referencial**



Red Geodésica Municipal, IGVS. Municipio Francisco de Miranda. GPS 2011. PALO SECO. ( La referencia contiene la misma leyenda y la palabra REF con el nombre del vertice).

Acceso :El vértice principal se encuentra ubicado en la acera empotrado frente al comando de policia de ,. La referencia se encuentra en la misma calle al Norte del vertice principal en la esquina empotrado en la acera como a unos 100 mts.

**GEODESICA MUNICIPAL**

Vértice :Plaza El Avión

Estado Guárico

Municipio Francisco de Miranda

Datum : Sirgas-Regven

Elipsoide : GRS80

ITRF94 Epoca 1995.4

Fecha : 2011

**VÉRTICE PRINCIPAL**

**Coordenadas Geodésicas**

H<sub>gm10</sub>

V<sub>mg10</sub>

**Coordenadas UTM**

Latitud	08°55'41".716	h(m)		106.48	Norte	Este	Huso
Longitud	-67°24'52".840	93.02			987294.523	674304.597	19

**VÉRTICE REFERENCIAL**

**Coordenadas Geodésicas**

H<sub>gm10</sub>

V<sub>mg10</sub>

**Coordenadas UTM**

Latitud	08°55'42".895	h(m)		106.68	Norte	Este	Huso
Longitud	-67°24'50".633	93.25			987331.033	674371.862	19

**Geolocalización**



**Imagen Principal**

**Croquis**



**Imagen Referencial**



Red Geodésica Municipal, IGVS. Municipio Francisco de Miranda. GPS 2011. PLAZA EL AVIÓN. ( La referencia contiene la misma leyenda y la palabra REF con el nombre del vértice).

Acceso :El vértice principal se encuentra monumentado frente a el avión en la plaza del mismo nombre en el area verde.. La referencia se encuentra monumentado diagonal a el avión en la parte trasera



### GEODESICA MUNICIPAL

Vértice : Polideportivo

Estado Guárico

Municipio Francisco de Miranda

Datum : Sirgas-Regven

Elipsoide : GRS80

ITRF94 Epoca 1995.4

Fecha : 2011

#### VÉRTICE PRINCIPAL

Coordenadas Geodésicas			H <sub>gm10</sub>	V <sub>mg10</sub>	Coordenadas UTM		
Latitud	08°56'21".387	h(m)		95.4	Norte	Este	Huso
Longitud	-67°24'31".878	95.4			988516.034	674939.705	19

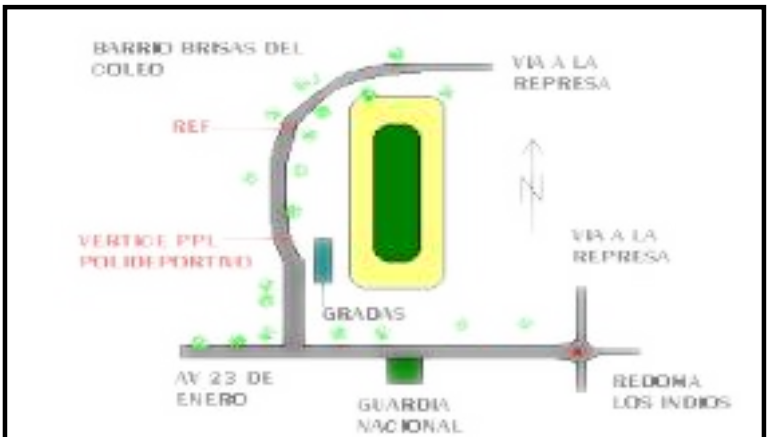
#### VÉRTICE REFERENCIAL

Coordenadas Geodésicas			H <sub>gm10</sub>	V <sub>mg10</sub>	Coordenadas UTM		
Latitud	08°56'17".730	h(m)		96.6	Norte	Este	Huso
Longitud	-67°24'32".388	96.6			988403.618	674924.611	19

#### Geolocalización



#### Croquis



#### Imagen Principal



#### Imagen Referencial



Red Geodésica Municipal, IGVS. Municipio Francisco de Miranda. GPS 2011. POLIDEPORTIVO. ( La referencia contiene la misma leyenda y la palabra REF con el nombre del vértice).

Acceso :El vértice principal se encuentra ubicado en la acera empotrado en la parte trasera de las gradas del polideportivo en la via que conduce de la avenida 23 de Enero al barrio Brisas del coleo.. Al Norte del vértice principal en la misma acera como a 100 mts se encuentra empotrado en la acera.

**GEODESICA MUNICIPAL**

Vértice :Santa María

Estado Guárico

Municipio Francisco de Miranda

Datum : Sirgas-Regven

Elipsoide : GRS80

ITRF94 Epoca 1995.4

Fecha : 2011

**VÉRTICE PRINCIPAL**

Coordenadas Geodésicas			H_gm10	V_mg10	Coordenadas UTM		
Latitud	08°40'35".110	h(m)		49.07	Norte	Este	Huso
Longitud	-67°48'06".459	49.07			959286.281	631823.759	19

**VÉRTICE REFERENCIAL**

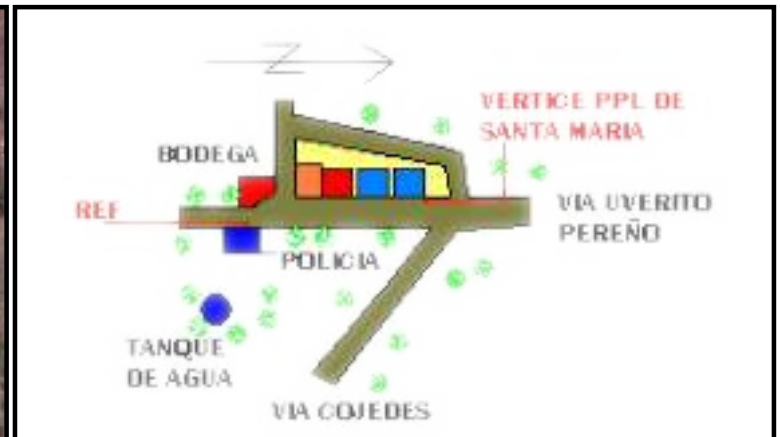
Coordenadas Geodésicas			H_gm10	V_mg10	Coordenadas UTM		
Latitud	08°40'31".533	h(m)		48.61	Norte	Este	Huso
Longitud	-67°48'09".001	48.61			959176.164	631746.41	19

**Geolocalización**



**Imagen Principal**

**Croquis**



**Imagen Referencial**



Red Geodésica Municipal, IGVS. Municipio Francisco de Miranda. GPS 2011. SANTA MARÍA. ( La referencia contiene la misma leyenda y la palabra REF con el nombre del vértice).

Acceso :El vértice principal se encuentra monumentado en la calle de la entrada principal del pueblo de SANTA MARIA ,en la esquina de la primera casa.. La referencia se encuentra en la misma calle al Norte del vértice principal empotrado en la acera, se encuentra ubicado frente al comando de policia



**GEODESICA MUNICIPAL**

Vértice :Uverito

Estado Guárico

Municipio Francisco de Miranda

Datum : Sirgas-Regven

Elipsoide : GRS80

ITRF94 Epoca 1995.4

Fecha : 2011

**VÉRTICE PRINCIPAL**

Coordenadas Geodésicas			H_gm10	V_mg10	Coordenadas UTM		
Latitud	08°51'00".063	h(m)		75.40	Norte	Este	Huso
Longitud	-67°35'57".559	62.32			978560.317	654031.707	19

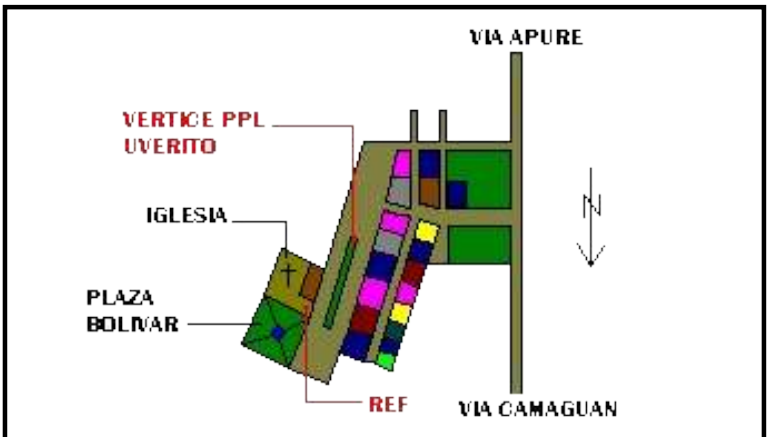
**VÉRTICE REFERENCIAL**

Coordenadas Geodésicas			H_gm10	V_mg10	Coordenadas UTM		
Latitud	08°50'59".577	h(m)		74.90	Norte	Este	Huso
Longitud	-67°36'00".701	61.82			978545.024	653935.743	19

**Geolocalización**



**Croquis**



**Imagen Principal**



**Imagen Referencial**



Red Geodésica Municipal, IGVSb, MUN CAMAGUÁN, GPS 2011. UVERITO. (La referencia contiene la misma leyenda y la palabra REF con el nombre del vértice).

Acceso :El vértice principal se encuentra empotrado en el centro de la isla central en la población de UVERITO.. La referencia se encuentra empotrada en la acera frente a la iglesia y al lado de la plaza Bolívar.

**GEODESICA MUNICIPAL**

Vértice :Uverito Pereño

Estado Guárico

Municipio Francisco de Miranda

Datum : Sirgas-Regven

Elipsoide : GRS80

ITRF94 Epoca 1995.4

Fecha : 2011

**VÉRTICE PRINCIPAL**

**Coordenadas Geodésicas**

H\_gm10

V\_mg10

**Coordenadas UTM**

Latitud	08°51'00".062	h(m)	62.17	Norte	Este	Huso
Longitud	-67°35'57".557	62.17		978560.27	654031.775	19

**VÉRTICE REFERENCIAL**

**Coordenadas Geodésicas**

H\_gm10

V\_mg10

**Coordenadas UTM**

Latitud	08°50'59".577	h(m)	61.94	Norte	Este	Huso
Longitud	-67°36'00".704	61.94		978545.01	653935.681	19

**Geolocalización**



**Croquis**



**Imagen Principal**



**Imagen Referencial**



Red Geodésica Municipal, IGVSb. Municipio Francisco de Miranda. GPS 2011. UVERITO PEREÑO. ( La referencia contiene la misma leyenda y la palabra REF con el nombre del vértice).

Acceso :El vértice principal se encuentra monumentado en la parte trasera del comedor popular existente en el pueblo es un pilotín en forma circular.. La referencia se encuentra empotrada en la acera en la plaza Bolívar del pueblo detrás de los galpones de la escuela.