

**RED GEODÉSICA MUNICIPAL**  
**Estado Mérida**  
**Municipio Arzobispo Chacón**



**RED GEODESICA MUNICIPAL**  
**MUNICIPIO ARZOBISPO CHACON**  
**ESTADO MERIDA**



<b>VERTICE:</b> CANAGUA	<b>ESTADO:</b> MERIDA	<b>MUNICIPIO:</b> ARZOBISPO CHACON
<b>DATUM:</b> SIRGAS-REGVEN	<b>ELIPSOIDE :</b> GRS - 80	<b>NUMERO:</b> 01   <b>FECHA:</b> 6-2011

COORDENADAS GEODESICAS					COORDENADAS UTM		
<b>LATITUD:</b>	8° 07'	32,36707"	h (m)	Geoidvsn	NORTE (m)	ESTE (m)	HUSO
<b>LONGITUD:</b>	71° 27'	36,08969"	1470,07	1470,27	899012,488	228910,398	19

REFERENCIA AZIMUTAL CANAGUA R							
<b>LATITUD:</b>	8° 07'	22,99468"	h (m)	Geoidvsn	NORTE (m)	ESTE (m)	HUSO
<b>LONGITUD:</b>	71° 27'	26,84047"	1546,505	1546,72	898722,696	229191,942	19



**FOTOGRAFIA**



**ACCESO:** El vértice CANAGUA se encuentra monumentado en la jardinería de la Plaza Bolívar de Canaguá, es un monumento de concreto de aproximadamente 25 cm de diámetro, con una placa en su centro la cual identifica el vértice, la referencia (CANAGUA R) se encuentra monumentado en la parte alta del cerro, más arriba del antiguo cementerio donde se encuentra la Cruz, presenta la misma característica que el vértice principal con una R adicional al nombre y está ubicado a una distancia de 403.8 m. con un azimut aprox de 135,48° con respecto al vértice principal.

**INSCRIPCION:** Red Geodésica Municipal; IGVSb, CANAGUA, 2007



**RED GEODESICA MUNICIPAL**  
**MUNICIPIO ARZOBISPO CHACON**  
**ESTADO MERIDA**



<b>VERTICE:</b> CHACANTA	<b>ESTADO:</b> MERIDA	<b>MUNICIPIO:</b> ARZOBISPO CHACON
<b>DATUM:</b> SIRGAS-REGVEN	<b>ELIPSOIDE :</b> GRS - 80	<b>NUMERO:</b> 02   <b>FECHA:</b> 6-2011

COORDENADAS GEODESICAS					COORDENADAS UTM			
<b>LATITUD:</b>	8°	10'	52.05694"	<b>h (m)</b>	<b>Geoidvsn</b>	<b>NORTE (m)</b>	<b>ESTE (m)</b>	<b>HUSO</b>
<b>LONGITUD:</b>	71°	26'	06.8445"	1486,96	1486,61	905133,604	231680,857	19

REFERENCIA AZIMUTAL CHACANTA R								
<b>LATITUD:</b>	8°	11'	09.85758"	<b>h (m)</b>	<b>Geoidvsn</b>	<b>NORTE (m)</b>	<b>ESTE (m)</b>	<b>HUSO</b>
<b>LONGITUD:</b>	71°	25'	58.72298"	1644,60	1644,20	905679,216	231932,881	19



**FOTOGRAFIA**



**ACCESO:** El vértice CHACANTA se encuentra empotrado en la jardinería de la Plaza Bolívar de Chacanta, diagonal a la Iglesia, es un monumento de concreto de aproximadamente 25 cm de diámetro, con una placa empotrada en el centro la cual identifica el vértice, la referencia (CHACANTA R) se encuentra en un cerro o colina en el sector [redacted] presenta la misma característica que el vértice principal con una R adicional al nombre y se encuentra a una distancia de 600,7 m. con un azimut aprox de 24,445° con respecto al vértice principal.

**INSCRIPCION:** Red Geodésica Municipal; IGVS B, Chacanta, 2007



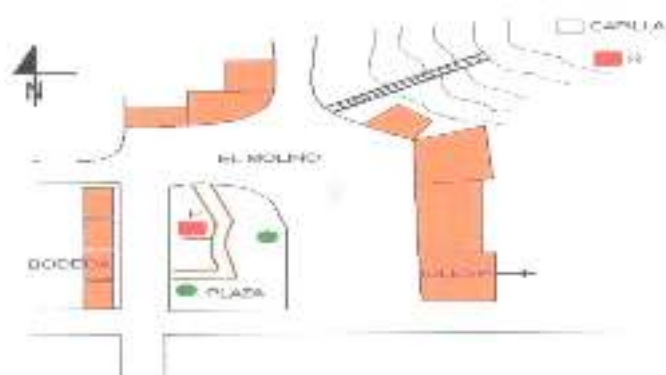
**RED GEODESICA MUNICIPAL**  
**MUNICIPIO ARZOBISPO CHACON**  
**ESTADO MERIDA**



VERTICE: <b>EL MOLINO</b>	ESTADO: <b>MERIDA</b>	MUNICIPIO: <b>ARZOBISPO CHACON</b>
DATUM: <b>SIRGAS-REGVEN</b>	ELIPSOIDE : <b>GRS - 80</b>	NUMERO: <b>03</b>   FECHA: <b>6-2011</b>

COORDENADAS GEODESICAS					COORDENADAS UTM			
LATITUD:	8° 11'	53,29941"	h (m)	Geoidven	NORTE (m)	ESTE (m)	HUSO	
LONGITUD:	71° 33'	07,85929"	1837,22	1837,19	907096,014	218799,133	19	

REFERENCIA AZIMUTAL EL MOLINO R								
LATITUD:	8° 11'	55,47455"	h (m)	Geoidven	NORTE (m)	ESTE (m)	HUSO	
LONGITUD:	71° 33'	08,66782"	1849,16	1849,13	907163,032	218774,796	19	



**FOTOGRAFIA**



**ACCESO:** El vértice EL MOLINO se encuentra empotrado en la jardinería de la Plaza Bolívar de la población El Molino, frente a la bodega, es un monumento de concreto de aproximadamente 25 cm de diámetro, con una placa en su centro la cual identifica el vértice, la referencia (EL MOLINO R) se encuentra en la colina en las inmediaciones de la capilla, presenta la misma característica que el vértice principal con una R adicional al nombre y está ubicado a una distancia de 71.3 m. con un azimut aprox de 339.679° con respecto al vértice principal.

**INSCRIPCION:** Red Geodésica Municipal; IGVSb, EL MOLINO, 2007



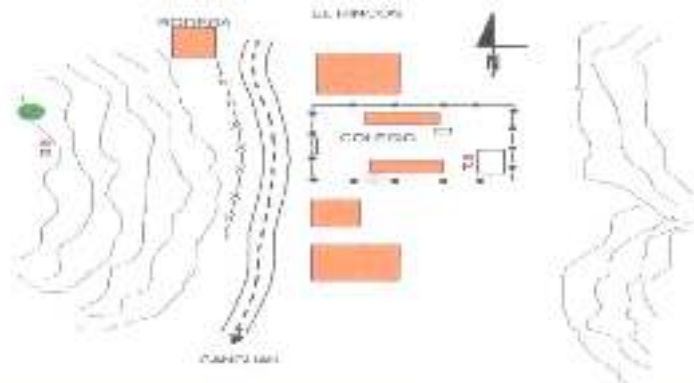
**RED GEODESICA MUNICIPAL**  
**MUNICIPIO ARZOBISPO CHACON**  
**ESTADO MERIDA**



<b>VERTICE:</b> EL RINCON	<b>ESTADO:</b> MERIDA	<b>MUNICIPIO:</b> ARZOBISPO CHACON
<b>DATUM:</b> SIRGAS-REGVEN	<b>ELIPSOIDE :</b> GRS - 80	<b>NUMERO:</b> 04   <b>FECHA:</b> 6-2011

<i>COORDENADAS GEODESICAS</i>					<i>COORDENADAS UTM</i>			
<b>LATITUD:</b>	8° 08'	38,51279"	<b>h (m)</b>	<b>Geoidven</b>	<b>NORTE (m)</b>	<b>ESTE (m)</b>	<b>HUSO</b>	
<b>LONGITUD:</b>	71° 28'	26,12570"	1683,16	1683,19	901054,919	227390,281	19	

<i>REFERENCIA AZIMUTAL EL RINCON R</i>								
<b>LATITUD:</b>	8° 08'	39,10344"	<b>h (m)</b>	<b>Geoidven</b>	<b>NORTE (m)</b>	<b>ESTE (m)</b>	<b>HUSO</b>	
<b>LONGITUD:</b>	71° 28'	29,85173"	1725,45	1725,48	901073,772	227276,273	19	



**FOTOGRAFIA**



**ACCESO:** El vértice EL MOLINO se encuentra empotrado en la inmediaciones de la cancha deportiva del colegio de la población de El Rincón, es un monumento de concreto de aproximadamente 25 cm de diámetro, con una placa en su centro la cual identifica el vértice, la referencia (EL RINCON R) se encuentra en el cerro frente al colegio, presenta la misma característica que el vértice principal con una R adicional al nombre y está ubicado a una distancia de 115.5 m. con un azimut aprox de 279.040° con respecto al vértice principal.

**INSCRIPCION:** Red Geodésica Municipal; IGVS, EL RINCON, 2007



RED GEODESICA MUNICIPAL  
MUNICIPIO ARZOBISPO CHACON

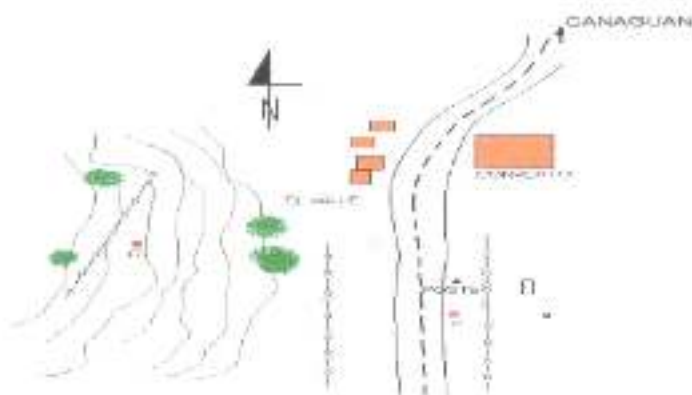


ESTADO MERIDA

VERTICE:	<b>EL VALLE</b>	ESTADO:	MERIDA	MUNICIPIO:	ARZOBISPO CHACON	
DATUM:	SIRGAS-REGVEN	ELIPSOIDE :	GRS - 80	NUMERO:	05   FECHA:	6-2011

COORDENADAS GEODESICAS					COORDENADAS UTM			
LATITUD:	8°	06'	52,44800"	h (m)	Geoidven	NORTE (m)	ESTE (m)	HUSO
LONGITUD:	71°	28'	13,77817"	1558,56	1558,86	897792,538	227748,566	19

REFERENCIA AZIMUTAL EL VALLE R								
LATITUD:	8°	06'	51,42263"	h (m)	Geoidven	NORTE (m)	ESTE (m)	HUSO
LONGITUD:	71°	28'	12,48454"	1536,34	1536,65	897760,781	227787,998	19



FOTOGRAFIA



**ACCESO:** El vértice EL VALLE se encuentra vía Río Arriba, Guaimaral, en el sector El Valle, en los terrenos del señor Reinaldo Mora, monumentado en una pequeña loma que se encuentra del lado derecho de la vía, es un monumento de concreto de aproximadamente 25 cm de diámetro, con una placa en su centro la cual identifica el vértice, la referencia (EL VALLE R) se encuentra monumentado a un lado de la vía, entre la vía y la cerca, presenta la misma característica que el vértice principal con una R adicional al nombre y está ubicado a una distancia de 50.6 m. con un azimut aprox de 128.499° con respecto al vértice principal.

**INSCRIPCION:** Red Geodésica Municipal; IGVSb, EL VALLE, 2007