

RED GEODÉSICA MUNICIPAL
Estado Mérida
Municipio Santos Marquina



INSTITUTO GEOGRAFICO
DE VENEZUELA
SIMON BOLIVAR

RED GEODÉSICA MUNICIPAL

VERTICE: V1 SIERRA LINDA	ESTADO: MERIDA	MUNICIPIO: SANTOS MARQUINA
DATUM: SIRGAS-REGVEN	ELIPSOIDE: GRS - 80	ITRF: 94 EPOCA: 1995.4 FECHA: 17/03/2017

VERTICE PRINCIPAL

COORDENADAS GEODESICAS					COORDENADAS UTM			
LATITUD (N):	8°	36'	58,060"	h (m)	H_{VGM10} (m)	NORTE (m)	ESTE (m)	HUSO
LONGITUD (O):	71°	05'	43,180"	1911,87	1911,71	953044,66	269407,089	19

VERTICE REFERENCIA

LATITUD (N):	8°	36'	59,925"	h (m)	H_{VGM10} (m)	NORTE (m)	ESTE (m)	HUSO
LONGITUD (O):	71°	05'	41,959"	1913,42	1913,27	953101,766	269444,745	19

CROQUIS



FOTOGRAFIA

PRINCIPAL



REFERENCIA



ACCESO: El punto principal es un monumento con una chapa que se encuentra en la entrada frente a la cabaña N°8 del Hotel Sierra Linda. Al Noreste del principal a 70mts aproximadamente se encuentra la referencia, es un monumento con un perno ubicado frente a la entrada de la cabaña N°13.

INSCRIPCION: RED GEODESICA MUNICIPAL GPS 2017 IGVSB V1 SANTOS MARQUINA



INSTITUTO GEOGRAFICO
DE VENEZUELA
SIMON BOLIVAR

RED GEODÉSICA MUNICIPAL

VERTICE: V2 LA LUGAREÑA	ESTADO: MERIDA	MUNICIPIO: SANTOS MARQUINA
DATUM: SIRGAS-REGVEN	ELIPSOIDE: GRS - 80	ITRF: 94 EPOCA: 1995.4 FECHA: 17/03/2017

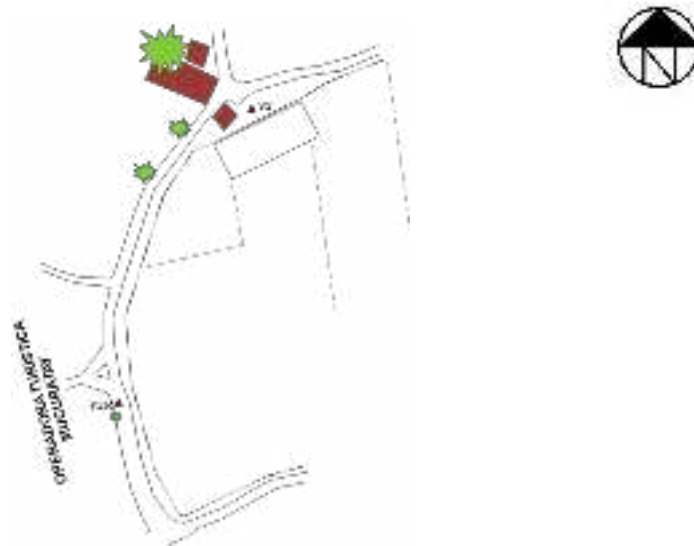
VERTICE PRINCIPAL

COORDENADAS GEODESICAS					COORDENADAS UTM			
LATITUD (N):	8°	38'	30,434"	h (m)	H_{VGM10} (m)	NORTE (m)	ESTE (m)	HUSO
LONGITUD (O):	71°	03'	41,172"	1925,08	1924,78	955862,92	273153,73	19

VERTICE REFERENCIA

LATITUD (N):	8°	38'	26,734"	h (m)	H_{VGM10} (m)	NORTE (m)	ESTE (m)	HUSO
LONGITUD (O):	71°	03'	42,670"	1913,63	1913,32	955749,471	273107,306	19

CROQUIS



PRINCIPAL

FOTOGRAFIA

REFERENCIA



ACCESO: El punto principal es un monumento con una chapa que se encuentra a un lado de la vía del sector La Lugareña, a 200mts aproximadamente de las Cabañas de Mucuratay. Al Suroeste del principal a 135mts aproximadamente se encuentra la referencia, es un perno empotrado en la calle de piedra.

INSCRIPCION: RED GEODESICA MUNICIPAL GPS 2017 IGVSB V2 SANTOS MARQUINA



INSTITUTO GEOGRAFICO
DE VENEZUELA
SIMON BOLIVAR

RED GEODÉSICA MUNICIPAL

VERTICE: V3 ROSAL ALTO	ESTADO: MERIDA	MUNICIPIO: SANTOS MARQUINA
DATUM: SIRGAS-REGVEN	ELIPSOIDE: GRS - 80	ITRF: 94 EPOCA: 1995.4 FECHA: 17/03/2017

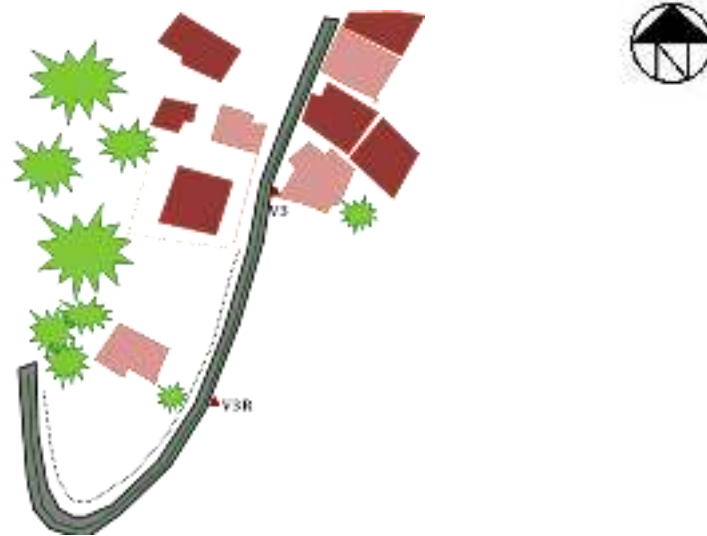
VERTICE PRINCIPAL

COORDENADAS GEODESICAS					COORDENADAS UTM			
LATITUD (N):	8°	38'	10,818"	h (m)	H_{VGM10} (m)	NORTE (m)	ESTE (m)	HUSO
LONGITUD (O):	71°	03'	57,033"	1829,89	1829,57	955262,768	272665,432	19

VERTICE REFERENCIA

LATITUD (N):	8°	38'	09,395"	h (m)	H_{VGM10} (m)	NORTE (m)	ESTE (m)	HUSO
LONGITUD (O):	71°	03'	57,641"	1823,69	1823,37	955219,141	272646,602	19

CROQUIS



FOTOGRAFIA

PRINCIPAL



REFERENCIA



ACCESO: El punto principal es una chapa que se encuentran empotrada a un lado de cuneta de aguas servidas en el sector El Rosal Alto. Al Sur del principal a 40mts aproximadamente se encuentra la referencia, es un monumento con un perno ubicado a un lado de la vía.

INSCRIPCION: RED GEODESICA MUNICIPAL GPS 2017 IGVSB V3 SANTOS MARQUINA



INSTITUTO GEOGRAFICO
DE VENEZUELA
SIMON BOLIVAR

RED GEODÉSICA MUNICIPAL

VERTICE: V4 LOMAS DEL PUEBLO	ESTADO: MERIDA	MUNICIPIO: SANTOS MARQUINA
DATUM: SIRGAS-REGVEN	ELIPSOIDE: GRS - 80	ITRF: 94 EPOCA: 1995.4 FECHA: 17/03/2017


VERTICE PRINCIPAL

COORDENADAS GEODESICAS					COORDENADAS UTM			
LATITUD (N):	08°	38'	05,181"	h (m)	H_{VGM10} (m)	NORTE (m)	ESTE (m)	HUSO
LONGITUD (O):	71°	04'	39,295"	1750,31	1750,17	955096,568	271372,084	19

VERTICE REFERENCIA

LATITUD (N):	08°	38'	04,440"	h (m)	H_{VGM10} (m)	NORTE (m)	ESTE (m)	HUSO
LONGITUD (O):	71°	04'	39,369"	1754,36	1754,22	955073,81	271369,697	19

CROQUIS



FOTOGRAFIA

PRINCIPAL



REFERENCIA



ACCESO: El vértice principal y referencia se encuentran empotrados en calle del sector Lomas del Pueblo, a 50mts aproximadamente de la entrada hacia la loma. A 20mts aproximadamente se encuentra uno del otro.

INSCRIPCION: RED GEODESICA MUNICIPAL GPS 2017 IGVS B V4 SANTOS MARQUINA



INSTITUTO GEOGRAFICO
DE VENEZUELA
SIMON BOLIVAR

RED GEODÉSICA MUNICIPAL

VERTICE: V5 SAN JOSE	ESTADO: MERIDA	MUNICIPIO: SANTOS MARQUINA
DATUM: SIRGAS-REGVEN	ELIPSOIDE: GRS - 80	ITRF: 94 EPOCA: 1995.4 FECHA: 17/03/2017

VERTICE PRINCIPAL

COORDENADAS GEODESICAS						COORDENADAS UTM		
LATITUD (N):	8°	37'	34,527"	h (m)	H_{VGM10} (m)	NORTE (m)	ESTE (m)	HUSO
LONGITUD (O):	71°	05'	49,651"	1631,4	1631,42	954166,358	269215,338	19

VERTICE REFERENCIA

LATITUD (N):	8°	37'	32,736"	h (m)	H_{VGM10} (m)	NORTE (m)	ESTE (m)	HUSO
LONGITUD (O):	71°	05'	50,018"	1625,06	1625,08	954111,384	269203,813	19

CROQUIS



FOTOGRAFIA

PRINCIPAL



REFERENCIA



ACCESO: El punto principal es una chapa que se encuentra empotrada en la vía de la Hacienda San José. Al Sur del principal a 60mts aproximadamente se encuentra la referencia, es un perno empotrado en la vía, cerca de alcantarilla.

INSCRIPCION: RED GEODESICA MUNICIPAL GPS 2017 IGVS B V5 SANTOS MARQUINAS



**INSTITUTO GEOGRAFICO
DE VENEZUELA
SIMON BOLIVAR**

RED GEODÉSICA MUNICIPAL

VERTICE: V6 LAS MERCEDES	ESTADO: MERIDA	MUNICIPIO: SANTOS MARQUINA
DATUM: SIRGAS-REGVEN	ELIPSOIDE: GRS - 80	ITRF: 94 EPOCA: 1995.4 FECHA: 17/03/2017

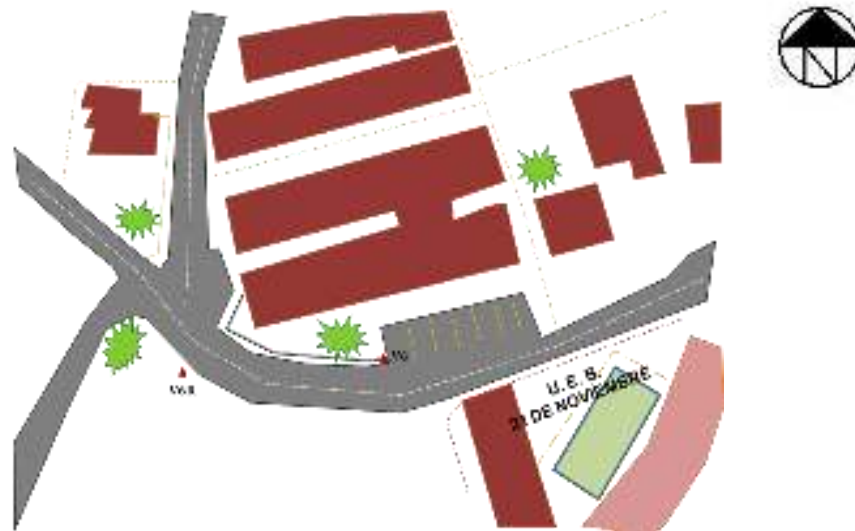
VERTICE PRINCIPAL

<i>COORDENADAS GEODESICAS</i>					<i>COORDENADAS UTM</i>			
LATITUD (N):	8°	37'	30,151"	h (m)	H_{VGM10} (m)	NORTE (m)	ESTE (m)	HUSO
LONGITUD (O):	71°	06'	05,537"	1614,63	1614,69	954034,557	268728,771	19

VERTICE REFERENCIA

LATITUD (N):	8°	37'	29,988"	h (m)	H_{VGM10} (m)	NORTE (m)	ESTE (m)	HUSO
LONGITUD (O):	71°	06'	06,278"	1615,21	1615,27	954029,673	268706,082	19

CROQUIS



FOTOGRAFIA

PRINCIPAL



REFERENCIA



ACCESO: El punto principal es una chapa que se encuentra empotrada en acera de la calle principal del sector Capillas Las Mercedes. Al Oeste del principal a 30mts aproximadamente se encuentra la referencia, es un monumento con un perno ubicado en terreno baldío.

INSCRIPCION: RED GEODESICA MUNICIPAL GPS 2017 IGVS B V6 SANTOS MARQUINA



**INSTITUTO GEOGRAFICO
DE VENEZUELA
SIMON BOLIVAR**

RED GEODÉSICA MUNICIPAL

VERTICE: V7 LLANITOS	ESTADO: MERIDA	MUNICIPIO: SANTOS MARQUINA
DATUM: SIRGAS-REGVEN	ELIPSOIDE: GRS - 80	ITRF: 94 EPOCA: 1995.4 FECHA: 17/03/2017

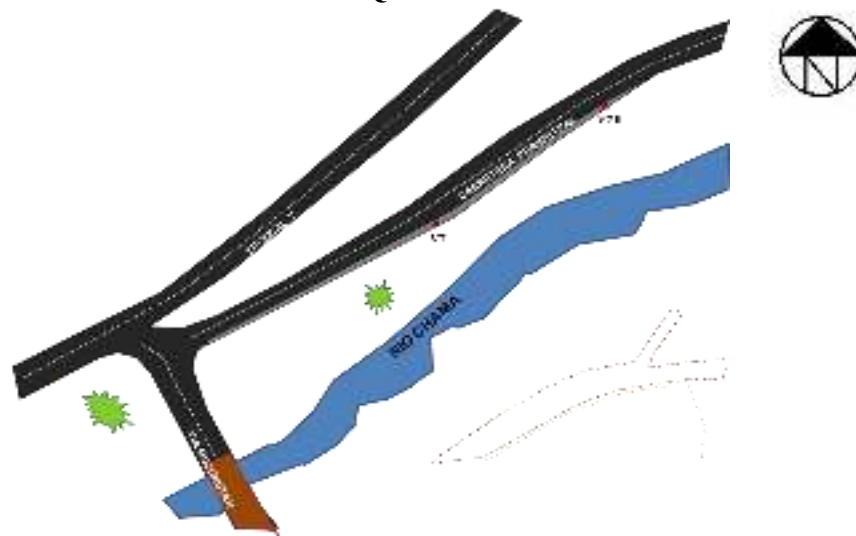
VERTICE PRINCIPAL

COORDENADAS GEODESICAS					COORDENADAS UTM			
LATITUD (N):	8°	37'	44,782"	h (m)	H_{VGM10} (m)	NORTE (m)	ESTE (m)	HUSO
LONGITUD (O):	71°	05'	00,174"	1639,34	1639,2	954473,204	270730,16	19

VERTICE REFERENCIA

LATITUD (N):	8°	37'	46,176"	h (m)	H_{VGM10} (m)	NORTE (m)	ESTE (m)	HUSO
LONGITUD (O):	71°	04'	58,364"	1637,77	1637,62	954515,738	270785,746	19

CROQUIS



FOTOGRAFIA

PRINCIPAL



REFERENCIA



ACCESO: El punto principal es una chapa que se encuentra empotrada en acera del sector Llanitos de Tabay en la Perimetral, al Sur del Río Chama. Al Oeste del principal a 70mts aproximadamente se encuentra la referencia, es un perno empotrado en la acera.

INSCRIPCION: RED GEODESICA MUNICIPAL GPS 2017 IGVSB V7 SANTOS MARQUINA