

RED GEODÉSICA MUNICIPAL
Estado Mérida
Municipio Sucre



INSTITUTO GEOGRAFICO
DE VENEZUELA
SIMON BOLIVAR

RED GEODÉSICA MUNICIPAL

VERTICE: IP REDOMA	ESTADO: MÉRIDA	MUNICIPIO: SUCRE
DATUM: SIRGAS-REGVEN	ELIPSOIDE: GRS - 80	ITRF: 94 EPOCA: 1995.4 FECHA: 20/03/2017

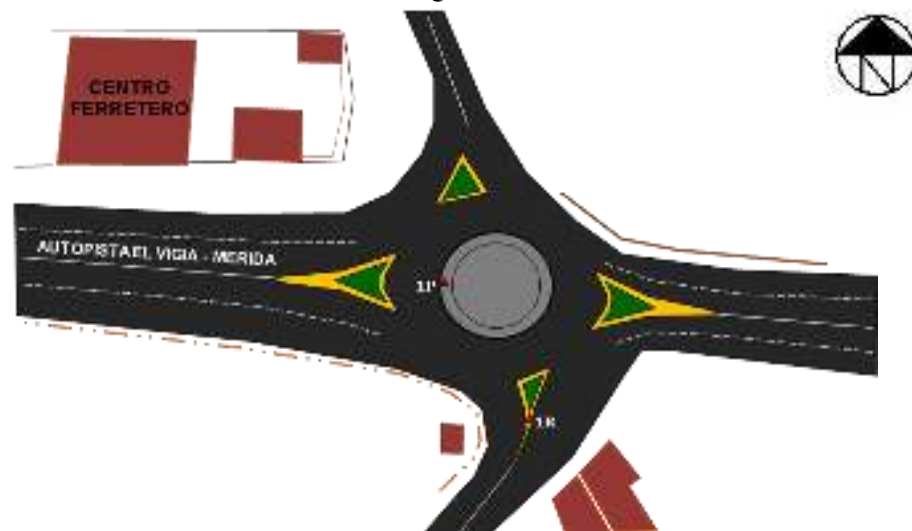
VERTICE PRINCIPAL

COORDENADAS GEODESICAS					COORDENADAS UTM			
LATITUD (N):	8°	29'	3,809"	h (m)	H_{VGM10} (m)	NORTE (m)	ESTE (m)	HUSO
LONGITUD (O):	71°	23'	12,996"	861,02	862,99	938656,688	237207,399	19

VERTICE REFERENCIA

LATITUD (N):	8°	29'	2,765"	h (m)	H_{VGM10} (m)	NORTE (m)	ESTE (m)	HUSO
LONGITUD (O):	71°	23'	12,628"	860,17	862,14	938624,532	237218,463	19

CROQUIS



FOTOGRAFIA

PRINCIPAL



REFERENCIA



ACCESO: El punto principal es una chapa que se encuentran empotrada en acera al Oeste de la redoma Guazábara ubicada en la autopista El Vigía – Mérida, en la entrada principal hacia Lagunillas. Al Sureste del principal a 35mts aproximadamente se encuentra la referencia, es un perno empotrado en el brocal de isla ubicada al Sur de la redoma.

INSCRIPCION: RED GEODESICA MUNICIPAL GPS 2017 IGVS B IP ALCALDIA SUCRE

RED GEODÉSICA MUNICIPAL

VERTICE: 2P PUEBLO VIEJO	ESTADO: MÉRIDA	MUNICIPIO: SUCRE
DATUM: SIRGAS-REGVEN	ELIPSOIDE: GRS - 80	ITRF: 94 EPOCA: 1995.4 FECHA: 20/03/2017

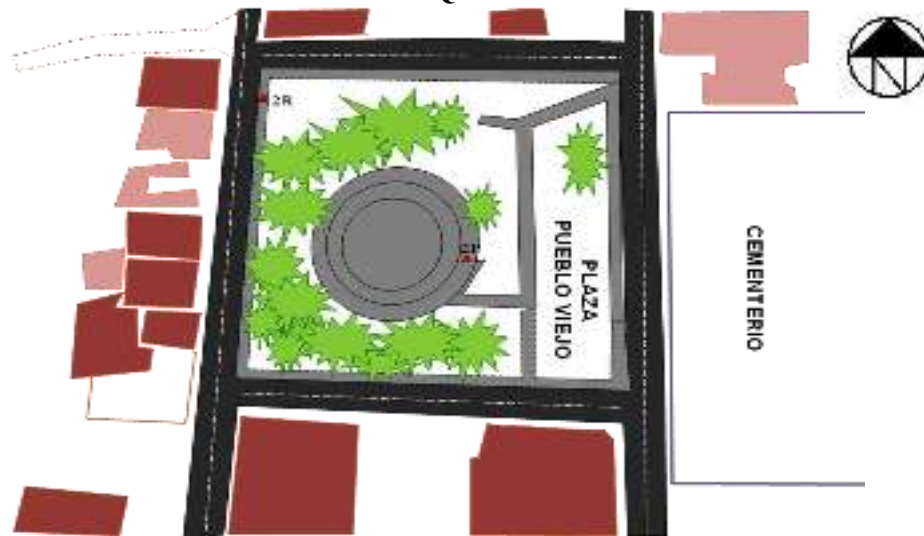
VERTICE PRINCIPAL

COORDENADAS GEODESICAS					COORDENADAS UTM			
LATITUD (N):	8°	29'	43,890"	h (m)	H_{VGM10} (m)	NORTE (m)	ESTE (m)	HUSO
LONGITUD (O):	71°	23'	22,214"	962,08	964,15	939890,323	236932,925	19

VERTICE REFERENCIA

LATITUD (N):	8°	29'	45,102"	h (m)	H_{VGM10} (m)	NORTE (m)	ESTE (m)	HUSO
LONGITUD (O):	71°	23'	23,381"	964,87	966,95	939927,795	236897,446	19

CROQUIS



FOTOGRAFIA

PRINCIPAL



REFERENCIA



ACCESO: El punto principal es una chapa que se encuentra empotrada en el piso de la plaza Pueblo Viejo, en el centro de la misma. Al Noroeste del principal a 50mts aproximadamente se encuentra la referencia, al Noroeste de la plaza.

INSCRIPCION: RED GEODESICA MUNICIPAL GPS 2017 IGVS B 2P ALCALDIA SUCRE



INSTITUTO GEOGRAFICO
DE VENEZUELA
SIMON BOLIVAR

RED GEODÉSICA MUNICIPAL

VERTICE: 3P LAGUNA DE URAO	ESTADO: MÉRIDA	MUNICIPIO: SUCRE
DATUM: SIRGAS-REGVEN	ELIPSOIDE: GRS - 80	ITRF: 94 EPOCA: 1995.4 FECHA: 20/03/2017

VERTICE PRINCIPAL

COORDENADAS GEODESICAS					COORDENADAS UTM			
LATITUD (N):	8°	29'	45,102"	h (m)	H_{VGM10} (m)	NORTE (m)	ESTE (m)	HUSO
LONGITUD (O):	71°	23'	23,381"	1022,06	1024,23	940729,049	235702,109	19

VERTICE REFERENCIA

LATITUD (N):	8°	30'	10,930"	h (m)	H_{VGM10} (m)	NORTE (m)	ESTE (m)	HUSO
LONGITUD (O):	71°	24'	2,607"	1022,12	1024,28	940749,123	235875,088	19

CROQUIS



FOTOGRAFIA

PRINCIPAL



REFERENCIA



ACCESO: El punto principal es una chapa que se encuentra empotrada en acera frente a la entrada al balneario Laguna de Urao, al Sur de la misma. Al Este del principal a 100mts aproximadamente se encuentra la referencia, es un perno empotrado en la acera.

INSCRIPCION: RED GEODESICA MUNICIPAL GPS 2017 IGVSB 3P ALCALDIA SUCRE



INSTITUTO GEOGRAFICO
DE VENEZUELA
SIMON BOLIVAR

RED GEODÉSICA MUNICIPAL

VERTICE: 4P TUNEL ESTANQUE	ESTADO: MÉRIDA	MUNICIPIO: SUCRE
DATUM: SIRGAS-REGVEN	ELIPSOIDE: GRS - 80	ITRF: 94 EPOCA: 1995.4 FECHA: 20/03/2017

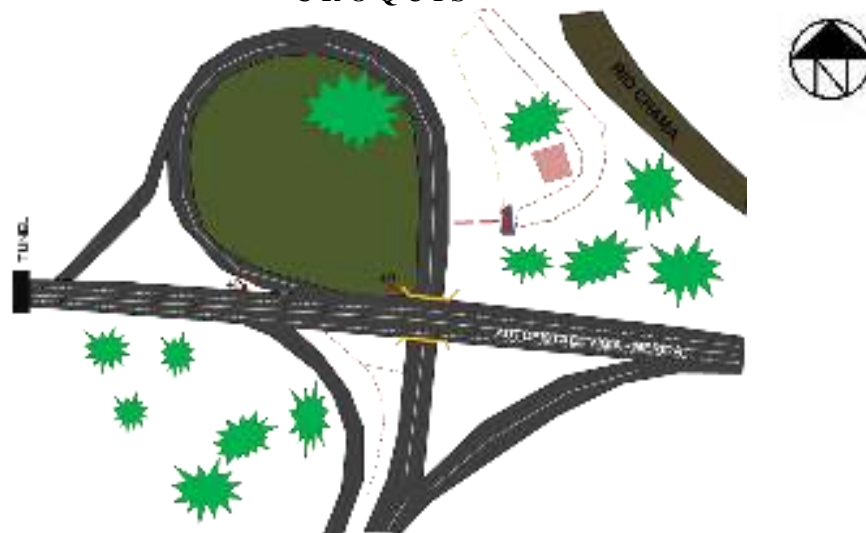
VERTICE PRINCIPAL

COORDENADAS GEODESICAS					COORDENADAS UTM			
LATITUD (N):	8°	27'	49,182"	h (m)	H_{VGM10} (m)	NORTE (m)	ESTE (m)	HUSO
LONGITUD (O):	71°	31'	53,574"	419,83	422,88	936463,72	221262,344	19

VERTICE REFERENCIA

LATITUD (N):	8°	27'	48,962"	h (m)	H_{VGM10} (m)	NORTE (m)	ESTE (m)	HUSO
LONGITUD (O):	71°	31'	51,629"	420,03	423,08	936456,57	221321,825	19

CROQUIS



FOTOGRAFIA

PRINCIPAL



REFERENCIA



ACCESO: El punto principal es un monumento con una chapa que se encuentran en isla de la autopista El Vigía - Mérida, a 250mts del túnel. Al Este del principal a 70mts aproximadamente se encuentra la referencia, es un monumento con un perno ubicado a un lado de la autopista.

INSCRIPCION: RED GEODESICA MUNICIPAL GPS 2017 IGVS 4P ALCALDIA SUCRE

RED GEODÉSICA MUNICIPAL

VERTICE: 5P CHIGUARA	ESTADO: MÉRIDA	MUNICIPIO: SUCRE
DATUM: SIRGAS-REGVEN	ELIPSOIDE: GRS - 80	ITRF: 94 EPOCA: 1995.4 FECHA: 20/03/2017

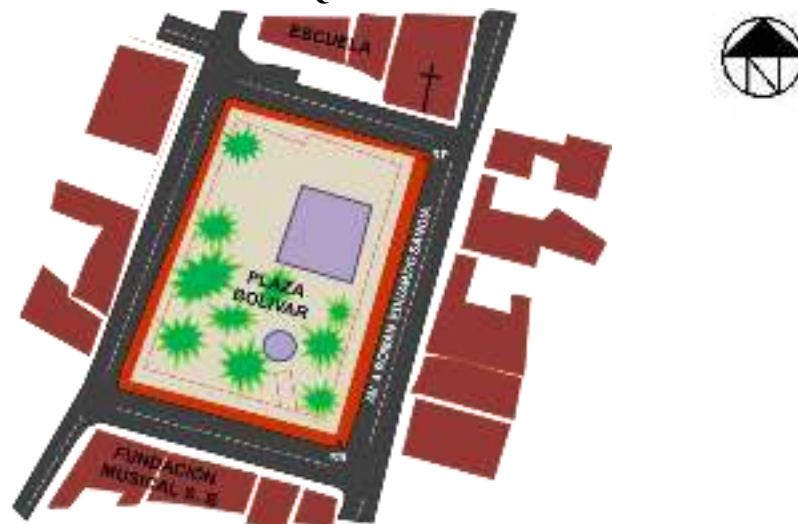
VERTICE PRINCIPAL

<i>COORDENADAS GEODESICAS</i>					<i>COORDENADAS UTM</i>			
LATITUD (N):	8°	29'	23,222"	h (m)	H_{VGM10} (m)	NORTE (m)	ESTE (m)	HUSO
LONGITUD (O):	71°	32'	17,220"	915,31	918,93	939359,086	220557,567	19

VERTICE REFERENCIA

LATITUD (N):	8°	29'	21,453"	h (m)	H_{VGM10} (m)	NORTE (m)	ESTE (m)	HUSO
LONGITUD (O):	71°	32'	17,767"	908,64	912,26	939304,819	220540,472	19

CROQUIS



FOTOGRAFIA

PRINCIPAL



REFERENCIA



ACCESO: El punto principal es una chapa empotrado en acera al Noreste de la plaza Bolívar de Chiguará. Al Sur del principal a 55mts aproximadamente se encuentra la referencia, es un perno empotrado al Sureste de la misma plaza.

INSCRIPCION: RED GEODESICA MUNICIPAL GPS 2017 IGVS B 5P ALCALDIA SUCRE



RED GEODÉSICA MUNICIPAL

VERTICE: 6P AUTOPISTA	ESTADO: MÉRIDA	MUNICIPIO: SUCRE
DATUM: SIRGAS-REGVEN	ELIPSOIDE: GRS - 80	ITRF: 94 EPOCA: 1995.4 FECHA: 20/03/2017

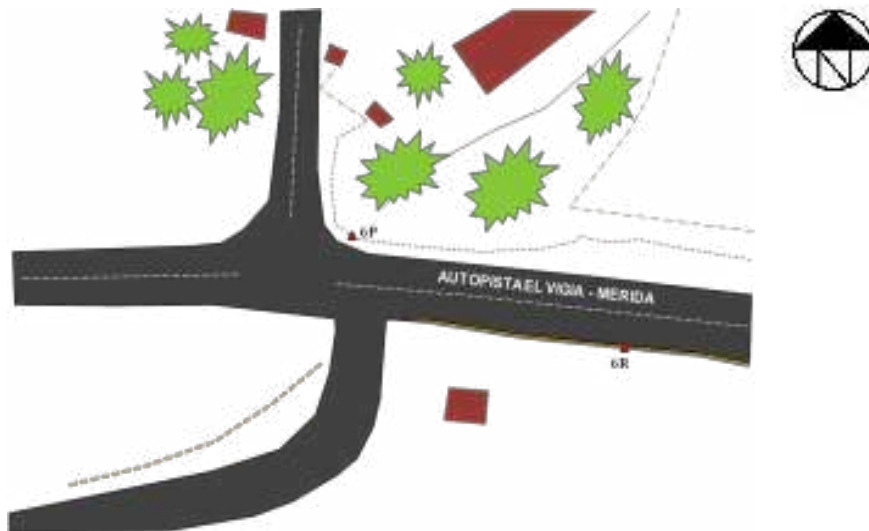
VERTICE PRINCIPAL

<i>COORDENADAS GEODESICAS</i>					<i>COORDENADAS UTM</i>			
LATITUD (N):	8°	29'	15,131"	h (m)	H_{VGM10} (m)	NORTE (m)	ESTE (m)	HUSO
LONGITUD (O):	71°	21'	55,319"	856,44	858,26	938990,115	239586,359	19

VERTICE REFERENCIA

LATITUD (N):	8°	29'	14,550"	h (m)	H_{VGM10} (m)	NORTE (m)	ESTE (m)	HUSO
LONGITUD (O):	71°	21'	53,846"	858,70	860,52	938971,983	239631,322	19

CROQUIS



FOTOGRAFIA

PRINCIPAL



REFERENCIA



ACCESO: El punto principal es un monumento con una chapa que se encuentra a un lado de la autopista El Vigía – Mérida en la entrada hacia el sector La Puerta. Al Sureste del principal a 30mts aproximadamente se encuentra la referencia, es un perno empotrado en brocal de la misma autopista.

INSCRIPCION: RED GEODESICA MUNICIPAL GPS 2017 IGVS 6P ALCALDIA SUCRE



INSTITUTO GEOGRAFICO
DE VENEZUELA
SIMON BOLIVAR

RED GEODÉSICA MUNICIPAL

VERTICE: 7P SAN JUAN	ESTADO: MÉRIDA	MUNICIPIO: SUCRE
DATUM: SIRGAS-REGVEN	ELIPSOIDE: GRS - 80	ITRF: 94 EPOCA: 1995.4 FECHA: 20/03/2017

VERTICE PRINCIPAL

COORDENADAS GEODESICAS					COORDENADAS UTM			
LATITUD (N):	8°	30'	23,496"	h (m)	H_{VGM10} (m)	NORTE (m)	ESTE (m)	HUSO
LONGITUD (O):	71°	21'	31,190"	1032,69	1034,57	941086,791	240337,457	19

VERTICE REFERENCIA

LATITUD (N):	8°	30'	21,699"	h (m)	H_{VGM10} (m)	NORTE (m)	ESTE (m)	HUSO
LONGITUD (O):	71°	21'	31,370"	1026,92	1028,8	941031,594	240331,613	19

CROQUIS



FOTOGRAFIA

PRINCIPAL



REFERENCIA



ACCESO: El punto principal es una chapa que se encuentra empotrada en el piso al Norte de la plaza Bolívar de San Juan. Al Sur del principal a 55mts aproximadamente se encuentra la referencia, es un perno empotrado en acera al Sur de la plaza.

INSCRIPCION: RED GEODESICA MUNICIPAL GPS 2017 IGVS B 7P ALCALDIA SUCRE



INSTITUTO GEOGRAFICO
DE VENEZUELA
SIMON BOLIVAR

RED GEODÉSICA MUNICIPAL

VERTICE: 8P PUEBLO NUEVO	ESTADO: MÉRIDA	MUNICIPIO: SUCRE
DATUM: SIRGAS-REGVEN	ELIPSOIDE: GRS - 80	ITRF: 94 EPOCA: 1995.4 FECHA: 20/03/2017

VERTICE PRINCIPAL

COORDENADAS GEODESICAS						COORDENADAS UTM		
LATITUD (N):	8°	26'	8,182"	h (m)	H_{VGM10} (m)	NORTE (m)	ESTE (m)	HUSO
LONGITUD (O):	71°	25'	14,006"	1488,71	1490,25	933281,572	233470,972	19

VERTICE REFERENCIA

LATITUD (N):	8°	26'	10,013"	h (m)	H_{VGM10} (m)	NORTE (m)	ESTE (m)	HUSO
LONGITUD (O):	71°	25'	14,378"	1490,01	1491,56	933337,92	233459,936	19

CROQUIS



FOTOGRAFIA

PRINCIPAL



REFERENCIA



ACCESO: El punto principal es una chapa que se encuentra empotrada al Este de la plazoleta frente a la iglesia de Pueblo Nuevo. Al Norte del principal a 60mts aproximadamente se encuentra la referencia, es un perno empotrado en brocal que se encuentra al Noroeste de la iglesia.

INSCRIPCION: RED GEODESICA MUNICIPAL GPS 2017 IGVS8 8P ALCALDIA SUCRE