

RED GEODÉSICA MUNICIPAL
Estado Miranda
Municipio Paz Castillo

RED GEODÉSICA MUNICIPAL

VERTICE: PLAZA LA VIRGEN	ESTADO: MIRANDA	MUNICIPIO: PAZ CASTILLO
DATUM: <u>SIRGAS-REGVEN</u>	ELIPSOIDE: GRS - 80	ITRF: 94 EPOCA 1995.4 FECHA: 2012

VERTICE PRINCIPAL: PLV-P

COORDENADAS GEODESICAS					COORDENADAS UTM			
LATITUD:	10°	17'	55.372"	h (m)	H_{VGM10} (m)	NORTE (m)	ESTE (m)	HUSO
LONGITUD:	66°	39'	39.177"	140.79	159.53	1139375.018	756186.245	19

VERTICE REFERENCIA: PLV-R

LATITUD:	10°	17'	56.751"	h (m)	H_{VGM10} (m)	NORTE (m)	ESTE (m)	HUSO
LONGITUD:	66°	39'	36.725"	140.34	159.08	1139417.950	756260.572	19

CROQUIS



FOTOGRAFIA

VERTICE PRINCIPAL



VERTICE REFERENCIA



ACCESO: Los puntos se encuentran ubicados en las adyacencias de la Plaza La Virgen, en la intersección de la Carretera la Variante (Santa Lucía-Petare) y la Carretera Santa Lucía-Santa Teresa. El punto principal se encuentra en la punta del triángulo de la plaza, delante del monumento y el punto referencia se encuentra a un lado de la plaza, en la orilla de la carretera La Variante, después del segundo poste.

INSCRIPCION: RED GEODESICA MUNICIPAL IGVSb PLV GPS 2011



RED GEODÉSICA MUNICIPAL

VERTICE: REDOMA LA VIRGINIA	ESTADO: MIRANDA	MUNICIPIO: PAZ CASTILLO
DATUM: <u>SIRGAS-REGVEN</u>	ELIPSOID GRS - 80	ITRF: 94 EPOCA 1995.4
	E:	FECHA: 2012

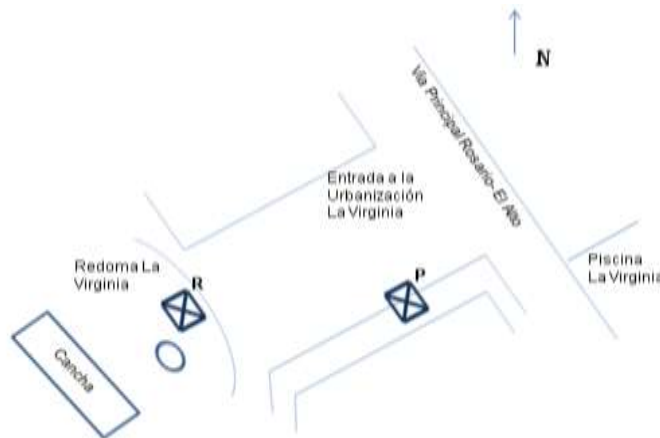
VERTICE PRINCIPAL: RLV-P

<i>COORDENADAS GEODESICAS</i>					<i>COORDENADAS UTM</i>			
LATITUD:	10°	16'	20.292"	h (m)	H_{VGM10} (m)	NORTE (m)	ESTE (m)	HUSO
LONGITUD:	66°	40'	18.922"	120.25	138.99	1136443.775	754997.671	19

VERTICE REFERENCIA: RLV-R

LATITUD:	10°	16'	17.606"	h (m)	H_{VGM10} (m)	NORTE (m)	ESTE (m)	HUSO
LONGITUD:	66°	40'	20.693"	120.06	138.80	1136360.826	754944.358	19

CROQUIS



FOTOGRAFIA

VERTICE PRINCIPAL



VERTICE REFERENCIA



ACCESO: El vértice principal se encuentra ubicado aproximadamente a 25 m de la entrada a la Urb. La Virginia, que empalma con la vía Rosario-El Alto, empotrado entre el brocal y la acera. El vértice referencia está ubicado en la Redoma La Virginia frente al monumento de la misma.

INSCRIPCION: RED GEODESICA MUNICIPAL IGVSb RLV GPS 2011

RED GEODÉSICA MUNICIPAL

VERTICE: PLAZA BOLÍVAR	ESTADO: MIRANDA	MUNICIPIO: PAZ CASTILLO
DATUM: SIRGAS-REGVEN	ELIPSOIDE: GRS - 80	ITRF: 94 EPOCA 1995.4 FECHA: 2012

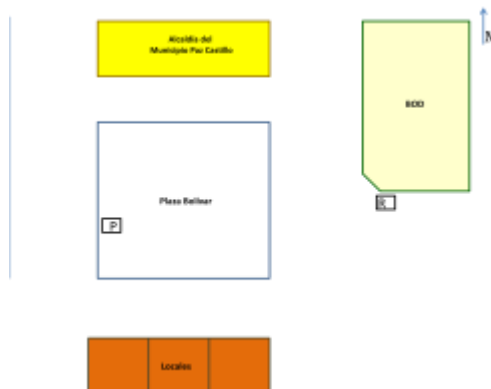
VERTICE PRINCIPAL: PBV-P

COORDENADAS GEODESICAS						COORDENADAS UTM		
LATITUD:	10°	18'	08.471"	h (m)	H_{VGM10} (m)	NORTE (m)	ESTE (m)	HUSO
LONGITUD:	66°	39'	35.322"	146.30	165.04	1139778.497	756300.645	19

VERTICE REFERENCIA: PBV-R

LATITUD:	10°	18'	07.815"	h (m)	H_{VGM10} (m)	NORTE (m)	ESTE (m)	HUSO
LONGITUD:	66°	39'	36.571"	145.89	164.62	1139758.056	756262.775	19

CROQUIS



FOTOGRAFIA

VERTICE PRINCIPAL



VERTICE REFERENCIA



ACCESO: El Vértice Principal se encuentra ubicado en la parte noroeste de la Plaza Bolívar, empotrado en la caminería, mientras que el vértice referencia se encuentra en la entrada del estacionamiento del Banco Occidental de Descuento, en la parte de afuera, empotrado en la caminería.

INSCRIPCION: RED GEODESICA MUNICIPAL IGVS B PBV GPS 2011

RED GEODÉSICA MUNICIPAL

VERTICE: PLAZA BICENTENARIO	ESTADO: MIRANDA	MUNICIPIO: PAZ CASTILLO
DATUM: <u>SIRGAS-REGVEN</u>	ELIPSOIDE: GRS - 80	ITRF: 94 EPOCA 1995.4 FECHA: 2012

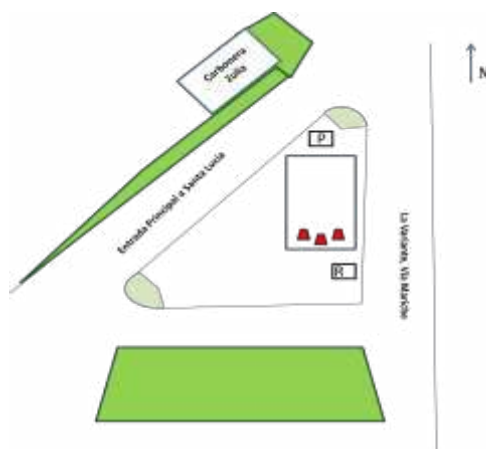
VERTICE PRINCIPAL: PBC-P

COORDENADAS GEODESICAS					COORDENADAS UTM			
LATITUD:	10°	19'	13.377"	h (m)	H_{VGM10} (m)	NORTE (m)	ESTE (m)	HUSO
LONGITUD:	66°	39'	16.065"	203.15	221.84	1141777.797	756872.174	19

VERTICE REFERENCIA: PBC-R

LATITUD:	10°	19'	11.170"	h (m)	H_{VGM10} (m)	NORTE (m)	ESTE (m)	HUSO
LONGITUD:	66°	39'	16.309"	201.58	220.27	1141709.906	756865.245	19

CROQUIS



FOTOGRAFIA

VERTICE PRINCIPAL



VERTICE REFERENCIA



ACCESO: Los puntos se encuentran en la plaza Bicentenario, en la intersección de la entrada principal a Santa Lucía y la carretera La Variante, vía a Mariche. El punto principal está ubicado en el extremo noreste de la plaza, y el punto referencia se encuentra en el extremo sureste de la plaza, detrás de los bustos.

INSCRIPCION: RED GEODESICA MUNICIPAL IGVS B PBC GPS 2011

RED GEODÉSICA MUNICIPAL

VERTICE: PLAZA BOLÍVAR DE SAN JUAN DE SOAPIRE	ESTADO: MIRANDA	ITRF: 94	PAZ CASTILLO
DATUM: <u>SIRGAS-REGVEN</u>	ELIPSOIDE: GRS - 80	ITRF: 94 EPOCA 1995.4	FECHA: 2012

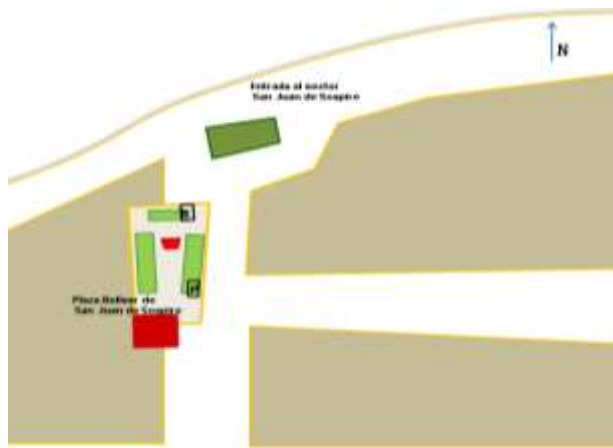
VERTICE PRINCIPAL: SJS-P

COORDENADAS GEODESICAS						COORDENADAS UTM		
LATITUD:	10°	17'	38.267"	h (m)	H_{VGM10n} (m)	NORTE (m)	ESTE (m)	HUSO
LONGITUD:	66°	43'	48.684"	199.84	218.14	1138794.650	748595.431	19

VERTICE REFERENCIA: SJS-R

LATITUD:	10°	17'	39.078"	h (m)	H_{VGM10} (m)	NORTE (m)	ESTE (m)	HUSO
LONGITUD:	66°	43'	48.625"	200.60	218.90	1138819.589	748597.050	19

CROQUIS



FOTOGRAFIA

VERTICE PRINCIPAL



VERTICE REFERENCIA



ACCESO: El Vértice Principal se encuentra ubicado en la esquina sureste de la plaza Bolívar de San Juan de Soapire y el punto referencia en la esquina noreste de la plaza, en el sector San Juan de Soapire.

INSCRIPCION: RED GEODESICA MUNICIPAL IGVSJ SJS GPS 2011