RED GEODÉSICA MUNICIPAL

Estado Táchira
Municipio García de Hevia

INSTITUTO GEOGRAFICO DE VENEZUELA SIMON BOLIVAR

MINISTERIO DEL PODER POPULAR PARA EL AMBIENTE
Trabajamos por un ambiente sano

RED GEODÉSICA MUNICIPAL

VERTICE:	Tanque	**ESTADO:**	Táchira	**MUNICIPIO:** García de Hevia			
DATUM:	**SIRGAS-REGVEN**	**ELIPSOIDE:**	GRS - 80	**ITRF: 94**	EPOCA 1995.4	**FECHA:**	2013

VERTICE PRINCIPAL: Tanque P

COORDENADAS GEODESICAS				*COORDENADAS UTM*		
LATITUD:	N 8° 12' 24.729"	**h (m)**	**H_{VGM10} (m)**	**NORTE (m)**	**ESTE (m)**	**HUSO**
LONGITUD:	O 72° 14' 36.602"	167.50	170.91	908211.196	803722.071	18

VERTICE REFERENCIA: Tanque R

LATITUD:	N 8° 12' 23.120"	**h (m)**	**H_{VGM10} (m)**	**NORTE (m)**	**ESTE (m)**	**HUSO**
LONGITUD:	O 72° 14' 36.106"	159.93	163.33	908161.835	803737.603	18

C R O Q U I S

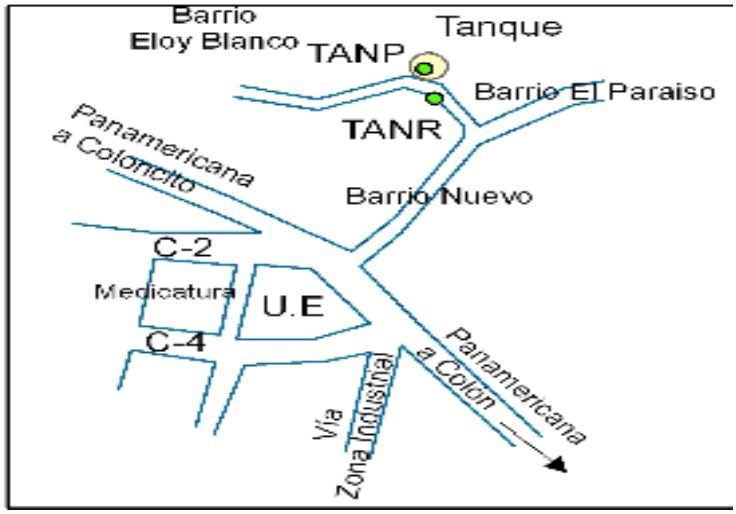

F O T O G R A F I A

VERTICE PRINCIPAL

VERTICE REFERENCIA

ACCESO: Se encuentran ubicados entre los sectores Barrio Nuevo y El Paraíso en la Carretera Principal El Punto Principal empotrado en la parte superior del Tanque de Almacenamiento de Agua Potable. La referencia esta empotrada se Localiza a 52,28 metros del principal empotrado en la Vía Principal.

INSCRIPCION: Red Geodésica Municipal, IGVSB, TANP, 2013.

INSTITUTO GEOGRAFICO DE VENEZUELA SIMON BOLIVAR

MINISTERIO DEL PODER POPULAR PARA EL AMBIENTE
Trabajamos por un ambiente sano

RED GEODÉSICA MUNICIPAL

VERTICE:	B. Bolívar	**ESTADO:**	Táchira	**MUNICIPIO:** García de Hevia			
DATUM:	**SIRGAS-REGVEN**	**ELIPSOIDE:**	GRS - 80	**ITRF: 94**	EPOCA 1995.4	**FECHA:**	2013

VERTICE PRINCIPAL: B. Bolívar P

COORDENADAS GEODESICAS				*COORDENADAS UTM*		
LATITUD:	N 8° 13' 10.461"	**h (m)**	**H_{VGM10} (m)**	**NORTE (m)**	**ESTE (m)**	**HUSO**
LONGITUD:	O 72° 14' 44.871"	115.38	119.01	909615.413	803459.127	18

VERTICE REFERENCIA: B. Bolivar R

LATITUD:	N 8° 13' 14.584"	**h (m)**	**H_{VGM10} (m)**	**NORTE (m)**	**ESTE (m)**	**HUSO**
LONGITUD:	O 72° 14' 41.827"	115.67	119.32	909742.809	803551.495	18

C R O Q U I S

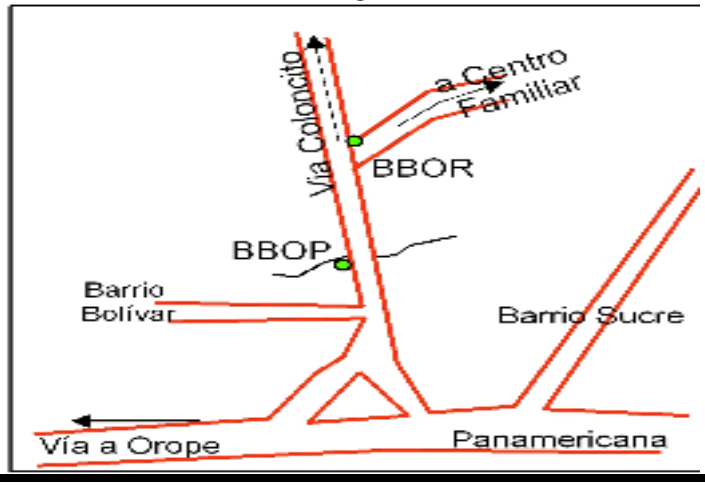

F O T O G R A F I A

VERTICE PRINCIPAL

VERTICE REFERENCIA

ACCESO: El Principal Se encuentra en la margen izquierda de la carretera que conduce a Coloncito a unos 160 metros desde la entrada al Barrio Bolívar, es un monumento de concreto al lado del embaulado de un drenaje natural. La referencia se encuentra empotrada en el pavimento a unos 157 metros en la margen derecha de la misma vía en la entrada de concreto que conduce a un centro Familiar

INSCRIPCION: Red Geodésica Municipal, IGVSB, BBO P, 2013.

INSTITUTO GEOGRAFICO DE VENEZUELA SIMON BOLIVAR

MINISTERIO DEL PODER POPULAR PARA EL AMBIENTE
Trabajamos por un ambiente sano

RED GEODÉSICA MUNICIPAL

VERTICE:	Polideportivo La Fría	**ESTADO:**	Táchira	**MUNICIPIO:**	**García de Hevia**		
DATUM:	**SIRGAS-REGVEN**	**ELIPSOIDE:**	GRS - 80	**ITRF: 94**	EPOCA 1995.4	**FECHA:**	2013

VERTICE PRINCIPAL: Polideportivo P

COORDENADAS GEODESICAS				*COORDENADAS UTM*		
LATITUD:	N 8° 12' 40.067"	**h (m)**	**H_{VGM10} (m)**	**NORTE (m)**	**ESTE (m)**	**HUSO**
LONGITUD:	O 72° 15' 10.491"	120.19	123.70	908675.614	802680.842	18

VERTICE REFERENCIA: Polideportivo R

LATITUD:	N 8° 12' 30.456"	**h (m)**	**H_{VGM10} (m)**	**NORTE (m)**	**ESTE (m)**	**HUSO**
LONGITUD:	O 72° 15' 05.984"	124.52	127.97	908381.087	802820.912	18

C R O Q U I S

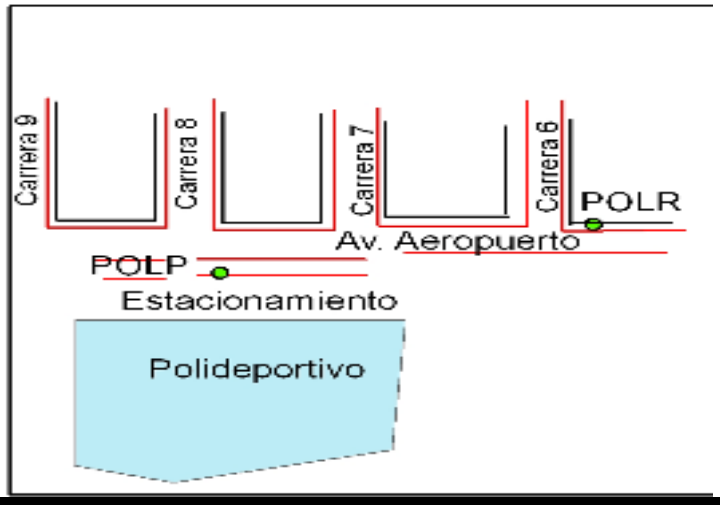

F O T O G R A F I A

VERTICE PRINCIPAL

VERTICE REFERENCIA

ACCESO: El Principal Se encuentra al frente de las instalaciones del Polideportivo de La Fría empotrado en la acera que esta entre el estacionamiento y el Área Verde, La Referencia Se encuentran empotradas en la acera cerca de la intersección de La Av. Aeropuerto y La Carrera 6, a una distancia de 326 metros del Principal.

INSCRIPCION: Red Geodésica Municipal, IGVSB, POLI, 2013

INSTITUTO GEOGRAFICO DE VENEZUELA SIMON BOLIVAR

MINISTERIO DEL PODER POPULAR PARA EL AMBIENTE
Trabajamos por un ambiente sano

RED GEODÉSICA MUNICIPAL

VERTICE:	Portal La Grita	**ESTADO:**	Táchira	**MUNICIPIO:**	**García de Hevia**		
DATUM:	**SIRGAS-REGVEN**	**ELIPSOIDE:**	GRS - 80	**ITRF: 94**	EPOCA 1995.4	**FECHA:**	2013

VERTICE PRINCIPAL: Portal La Grita P

COORDENADAS GEODESICAS				*COORDENADAS UTM*		
LATITUD:	N 8° 11' 12.991"	**h (m)**	**H_{VGM10} (m)**	**NORTE (m)**	**ESTE (m)**	**HUSO**
LONGITUD:	O 72° 14' 38.506"	154.36	157.43	906005.326	803678.890	18

VERTICE REFERENCIA: Portal La Grita R

LATITUD:	N 8° 11' 14.635"	**h (m)**	**H_{VGM10} (m)**	**NORTE (m)**	**ESTE (m)**	**HUSO**
LONGITUD:	O 72° 14' 39.207"	154.12	157.20	906055.721	803657.071	18

C R O Q U I S

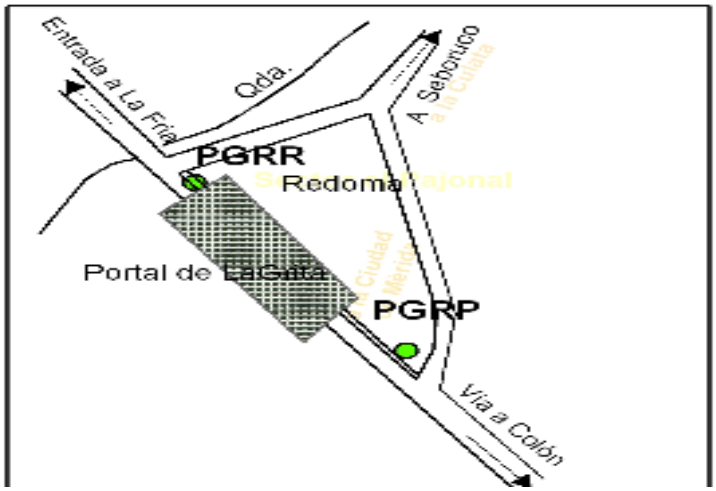

F O T O G R A F I A

VERTICE PRINCIPAL

VERTICE REFERENCIA

ACCESO: Se encuentra ubicado en el Carretera Panamericana en el distribuidor o Portal de la Grita entrando a la ciudad de La Fría. El Principal En monumento de concreto en el área verde del distribuidor La Referencia se localiza en el otro extremo del distribuidor empotrado en la acera cerca de la Quebrada.

INSCRIPCION: Red Geodésica Municipal, IGVSB, PGRP, 2013.

INSTITUTO GEOGRAFICO DE VENEZUELA SIMON BOLIVAR

MINISTERIO DEL PODER POPULAR PARA EL AMBIENTE
Trabajamos por un ambiente sano

RED GEODÉSICA MUNICIPAL

VERTICE:	Distribuidor La Fría	**ESTADO:**	Táchira	**MUNICIPIO:**	**García de Hevia**		
DATUM:	**SIRGAS-REGVEN**	**ELIPSOIDE:**	GRS - 80	**ITRF: 94**	EPOCA 1995.4	**FECHA:**	2013

VERTICE PRINCIPAL: Distribuidor P

COORDENADAS GEODESICAS				*COORDENADAS UTM*		
LATITUD:	N 8° 14' 05.928"	**h (m)**	**H_{VGM10} (m)**	**NORTE (m)**	**ESTE (m)**	**HUSO**
LONGITUD:	O 72° 15' 20.157"	106.70	110.58	911313.233	802366.685	18

VERTICE REFERENCIA: Distribuidor R

LATITUD:	N 8° 14' 01.056"	**h (m)**	**H_{VGM10} (m)**	**NORTE (m)**	**ESTE (m)**	**HUSO**
LONGITUD:	O 72° 15' 19.019"	108.37	112.23	911163.681	802402.567	18

C R O Q U I S

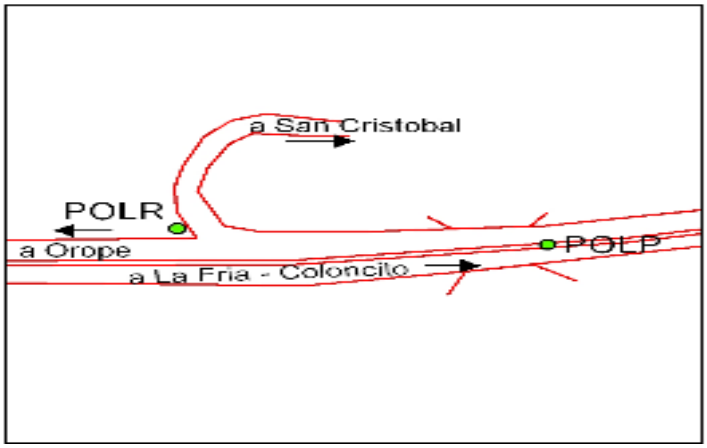

F O T O G R A F I A

VERTICE PRINCIPAL

VERTICE REFERENCIA

ACCESO: Se Ubican en el distribuidor La Fría, el Principal a 153 metros antes de la salida del distribuidor vía San Cristóbal en la isla al lado del estribo del Puente, La referencia se encuentra a 153 metros en el área verde en el Angulo de la Autopista y el distribuidor vial a San Cristóbal ambos en monumento de concreto .

INSCRIPCION: Red Geodésica Municipal, IGVSB, DSTP, 2013.

INSTITUTO GEOGRAFICO DE VENEZUELA SIMON BOLIVAR

MINISTERIO DEL PODER POPULAR PARA EL AMBIENTE
Trabajamos por un ambiente sano

RED GEODÉSICA MUNICIPAL

VERTICE:	Boca de La Grita	**ESTADO:**	Táchira	**MUNICIPIO:** García de Hevia			
DATUM:	**SIRGAS-REGVEN**	**ELIPSOIDE:**	GRS - 80	**ITRF: 94**	EPOCA 1995.4	**FECHA:**	2013

VERTICE PRINCIPAL: B. de La Grita P

	COORDENADAS GEODESICAS			*COORDENADAS UTM*		
LATITUD:	N 8° 21' 57.493"	**h (m)**	**H_{VGM10} (m)**	**NORTE (m)**	**ESTE (m)**	**HUSO**
LONGITUD:	O 72° 24' 08.072"	44.96	49.90	925700.949	786104.219	18

VERTICE REFERENCIA: B. de La Grita R

LATITUD:	N 8° 21' 58.920"	**h (m)**	**H_{VGM10} (m)**	**NORTE (m)**	**ESTE (m)**	**HUSO**
LONGITUD:	O 72° 24' 07.102"	43.87	48.82	925745.011	786133.624	18

C R O Q U I S

F O T O G R A F I A

VERTICE PRINCIPAL

VERTICE REFERENCIA

ACCESO: El principal se encuentra empotrado en la isla de concreto frente al Centro Cívico diagonal al Puesto de La Guardia Nacional Bolivariana, La referencia se localiza empotrado en el pavimento a 53 metros del principal dentro del área de la Iglesia de Boca de La Grita en su parte derecha pocos metros de la cruz.

INSCRIPCION: Red Geodésica Municipal, IGVSB, BGRP, 2013.

INSTITUTO GEOGRAFICO DE VENEZUELA SIMON BOLIVAR

MINISTERIO DEL PODER POPULAR PARA EL AMBIENTE
Trabajamos por un ambiente sano

RED GEODÉSICA MUNICIPAL

VERTICE:	Orope	**ESTADO:**	Táchira	**MUNICIPIO:**	**García de Hevia**		
DATUM:	**SIRGAS-REGVEN**	**ELIPSOIDE:**	GRS - 80	**ITRF: 94**	EPOCA 1995.4	**FECHA:**	2013

VERTICE PRINCIPAL: Orope P

COORDENADAS GEODESICAS				*COORDENADAS UTM*		
LATITUD:	N 8° 21' 46.938"	**h (m)**	**H_{VGM10} (m)**	**NORTE (m)**	**ESTE (m)**	**HUSO**
LONGITUD:	O 72° 18' 06.471"	48.45	53.88	925450.958	797176.672	18

VERTICE REFERENCIA: Orope R

LATITUD:	N 8° 21' 48.646"	**h (m)**	**H_{VGM10} (m)**	**NORTE (m)**	**ESTE (m)**	**HUSO**
LONGITUD:	O 72° 18' 06.282"	48.41	53.84	925503.506	797182.099	18

C R O Q U I S

F O T O G R A F I A

VERTICE PRINCIPAL

VERTICE REFERENCIA

ACCESO: El Principal se encuentra en la plaza José Antonio Páez en Orope, monumento de concreto de 22x22x12cm. La referencia se Localiza a 53 metros del principal, empotrado en la acera frente a la iglesia de Orope.

INSCRIPCION: Red Geodésica Municipal, IGVSB, ORO P, 2013.