RED GEODÉSICA MUNICIPAL

Estado Táchira
Municipio Jáuregui

INSTITUTO GEOGRAFICO
DE VENEZUELA
SIMON BOLIVAR

VÉRTICE GEODÉSICO

VERTICE:	**BASE LA GRITA-P**	**ESTADO:**	Táchira	**MUNICIPIO:**	Jáuregui
DATUM:	SIRGAS-REGVEN	**ELIPSOIDE :**	GRS-80 ITRF 94	**ORDEN:** Municipal	**FECHA:** 2013

COORDENADAS GEODESICAS				COORDENADAS UTM		
LATITUD:	8º 08' 13.692"	**h (m)**	**H (VGM10)**	**NORTE (m)**	**ESTE (m)**	**HUSO**
LONGITUD:	71º 59' 10.008"	1418,01	1417,45	900673,263	170899,631	19
VÉRTICE REFERENCIA: BASE LA GRITA-R						
LATITUD:	8º 08' 12.943"	**h (m)**	**H (VGM10)**	**NORTE (m)**	**ESTE (m)**	**HUSO**
LONGITUD:	71º 59' 10.691"	1418,67	1418,10	900650,386	170878,533	19

C R O Q U I S

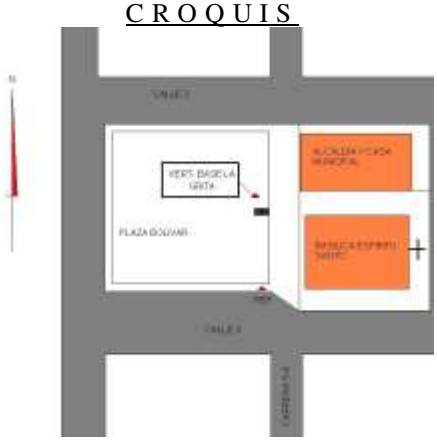

F O T O G R A F I A

Principal

Referencia

ACCESO: El vértice principal se localiza en el centro de la Plaza Bolívar, en un área verde frente a las instalaciones de la sede de la Alcaldía de Jáuregui; el vértice referencia se localiza en la acera de la Plaza Bolívar que colinda con la Calle 3, en el hombrillo.

INSCRIPCION PLACA GEODESICA: Ambas placas poseen la inscripción IGVSB-RED GEODESICA MUNICIPAL-2013

INSTITUTO GEOGRAFICO
DE VENEZUELA
SIMON BOLIVAR

VÉRTICE GEODÉSICO

VERTICE:	**LAS MESETAS-P**	**ESTADO:**	Táchira	**MUNICIPIO:**	Jáuregui
DATUM:	SIRGAS-REGVEN	**ELIPSOIDE :**	GRS-80 ITRF 94	**ORDEN:** Municipal	**FECHA:** 2013

COORDENADAS GEODESICAS				COORDENADAS UTM		
LATITUD:	8º 07' 56.198"	**h (m)**	**H (VGM10)**	**NORTE (m)**	**ESTE (m)**	**HUSO**
LONGITUD:	71º 58' 50.470"	1478,79	1478,07	900130,921	171494,325	19
VÉRTICE REFERENCIA: LAS MESETAS-R						
LATITUD:	8º 08' 02.619"	**h (m)**	**H (VGM10)**	**NORTE (m)**	**ESTE (m)**	**HUSO**
LONGITUD:	71º 58' 45.920"	1543,13	1542,43	900327,334	171635,196	19

C R O Q U I S

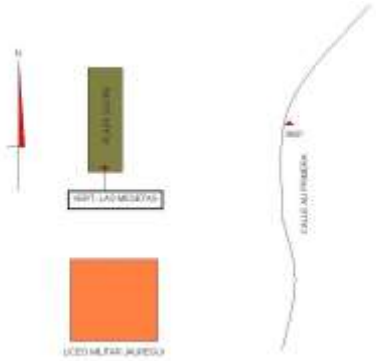

F O T O G R A F I A

Principal

Referencia

ACCESO: El vértice principal se localiza en la Plaza Sucre, en la acera de esta plaza que colinda con la entrada principal del Liceo Militar Jáuregui; el vértice referencia se localiza en la Calle Alí Primera, del sector el Mirador

INSCRIPCION PLACA GEODESICA: Ambas placas poseen la inscripción IGVSB-RED GEODESICA MUNICIPAL-2013

INSTITUTO GEOGRAFICO
DE VENEZUELA
SIMON BOLIVAR

VÉRTICE GEODÉSICO

VERTICE:	**REDOMA LA CUARTA-P**	**ESTADO:**	Táchira	**MUNICIPIO:**	Libertador	
DATUM:	SIRGAS-REGVEN	**ELIPSOIDE :**	GRS-80 ITRF 94	**ORDEN:** Municipal	**FECHA:**	2013

COORDENADAS GEODESICAS				COORDENADAS UTM		
LATITUD:	8º 08' 56.434"	**h (m)**	**H (VGM10)**	**NORTE (m)**	**ESTE (m)**	**HUSO**
LONGITUD:	72º 00' 05.627"	1241,33	1241,23	901997,623	169205,195	19
VÉRTICE REFERENCIA: REDOMA LA CUARTA-R						
LATITUD:	8º 08' 56.423"	**h (m)**	**H (VGM10)**	**NORTE (m)**	**ESTE (m)**	**HUSO**
LONGITUD:	72º 00' 03.811"	1247,02	1246,91	901999,738	169260,847	19

C R O Q U I S

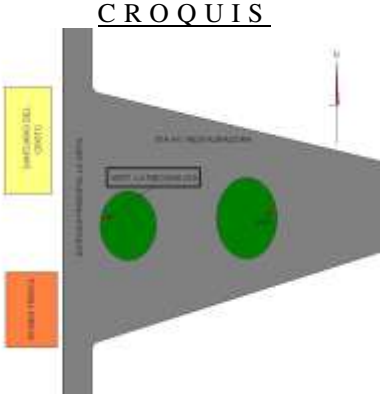

F O T O G R A F I A

Principal

Referencia

ACCESO: El vértice principal se localiza en el área verde de la redoma la cuarta, colindando con la vía que conduce de la población de la Grita hacia la población de Seboruco; el vértice referencia se localiza en un área verde aproximadamente a 55 metros del vértice principal, en sentido hacia la Avenida Restauradora.

INSCRIPCION PLACA GEODESICA: Ambas placas poseen la inscripción IGVSB-RED GEODESICA MUNICIPAL-2013

INSTITUTO GEOGRAFICO
DE VENEZUELA
SIMON BOLIVAR

VÉRTICE GEODÉSICO

VERTICE:	**REDOMA URDANETA-P**	**ESTADO:**	Táchira	**MUNICIPIO:**	Libertador
DATUM:	SIRGAS-REGVEN	**ELIPSOIDE :**	GRS-80 ITRF 94	**ORDEN:** Municipal	**FECHA:** 2013

COORDENADAS GEODESICAS				COORDENADAS UTM		
LATITUD:	8º 07' 39.619"	**h (m)**	**H (VGM10)**	**NORTE (m)**	**ESTE (m)**	**HUSO**
LONGITUD:	71º 58' 21.737"	1584,40	1583,49	899614,658	172370,986	19
VÉRTICE REFERENCIA: REDOMA URDANETA-R						
LATITUD:	8º 07' 37.006"	**h (m)**	**H (VGM10)**	**NORTE (m)**	**ESTE (m)**	**HUSO**
LONGITUD:	71º 58' 23.397"	1580,97	1580,05	899534,684	172319,532	19

C R O Q U I S

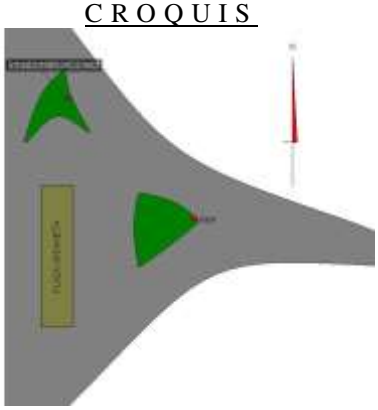

F O T O G R A F I A

Principal

Referencia

ACCESO: El vértice principal se localiza en el área verde de la Plaza Urdaneta, específicamente del lado de esta que colinda con la vía que comunica al Hotel Montaña; el vértice referencia se localiza aproximadamente a 107 metros en la esquina de un área verde, la misma se ubica en la vía que conduce hacia la montaña del santuario.

INSCRIPCION PLACA GEODESICA: Ambas placas poseen la inscripción IGVSB-RED GEODESICA MUNICIPAL-2013

INSTITUTO GEOGRAFICO
DE VENEZUELA
SIMON BOLIVAR

VÉRTICE GEODÉSICO

VERTICE:	**PUEBLO HONDO-P**	**ESTADO:**	Táchira	**MUNICIPIO:**	Libertador
DATUM:	SIRGAS-REGVEN	**ELIPSOIDE :**	GRS-80 ITRF 94	**ORDEN:** Municipal	**FECHA:** 2013

COORDENADAS GEODESICAS				COORDENADAS UTM		
LATITUD:	8º 15' 50.101"	**h (m)**	**H (VGM10)**	**NORTE (m)**	**ESTE (m)**	**HUSO**
LONGITUD:	71º 55' 02.676"	2091,45	2092,13	914651,412	178579,861	19

VÉRTICE REFERENCIA: PUEBLO HONDO-R

LATITUD:	8º 15' 49.986"	**h (m)**	**H (VGM10)**	**NORTE (m)**	**ESTE (m)**	**HUSO**
LONGITUD:	71º 55' 04.971"	2093,40	2094,09	914648,391	178509,541	19

C R O Q U I S

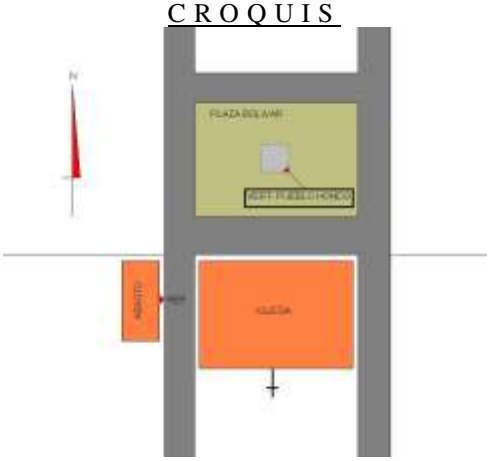

F O T O G R A F I A



Principal

Referencia

ACCESO: El vértice principal se localiza en una esquina del área verde que bordea el monumento de Simón Bolívar en la Plaza del mismo nombre, en la población de Pueblo Hondo; el vértice referencia se localiza empotrado en un monumento de concreto que se ubica frente al abasto la montañita, en sentido nor-oeste del vértice principal, aproximadamente a 70 metros de este.

INSCRIPCION PLACA GEODESICA: Ambas placas poseen la inscripción IGVSB-RED GEODESICA MUNICIPAL-2013

INSTITUTO GEOGRAFICO
DE VENEZUELA
SIMON BOLIVAR

VÉRTICE GEODÉSICO

VERTICE:	**TAC 32-P**	**ESTADO:**	Táchira	**MUNICIPIO:**	Libertador
DATUM:	SIRGAS-REGVEN	**ELIPSOIDE :**	GRS-80 ITRF 94	**ORDEN:** Municipal	**FECHA:** 2013

COORDENADAS GEODESICAS				COORDENADAS UTM		
LATITUD:	8º 11' 49.308"	**h (m)**	**H (VGM10)**	**NORTE (m)**	**ESTE (m)**	**HUSO**
LONGITUD:	71º 57' 22.267"	1950,31	1950,16	907278,888	174249,494	19
VÉRTICE REFERENCIA: TAC 32-R						
LATITUD:	8º 11' 49.139"	**h (m)**	**H (VGM10)**	**NORTE (m)**	**ESTE (m)**	**HUSO**
LONGITUD:	71º 57' 21.685"	1952,47	1952,32	907273,561	174267,285	19

C R O Q U I S

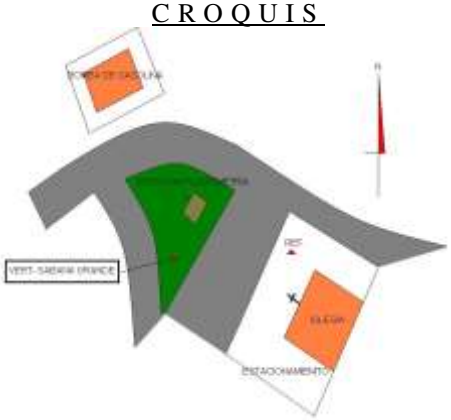

F O T O G R A F I A

Principal y Referencia

ACCESO: El vértice principal corresponde con una placa empotrada en un monumento de concreto, se localiza en una plaza que se ubica frente a la iglesia de la población de Sabana Grande, a un costado esta una estación meteorológica; el vértice referencia se localiza en una caminería frente a la entrada principal de la iglesia de la población de Sabana Grande.

INSCRIPCION PLACA GEODESICA: Ambas placas poseen la inscripción IGVSB-RED GEODESICA MUNICIPAL-2013