

RED GEODÉSICA MUNICIPAL
Estado Trujillo
Municipio Boconó



**INSTITUTO GEOGRAFICO
DE VENEZUELA
SIMON BOLIVAR**



**MINISTERIO DEL PODER POPULAR
PARA EL AMBIENTE**

Trabajamos por un ambiente sano

RED GEODÉSICA MUNICIPAL

| | | |
|------------------------------------|----------------------------|--|
| VERTICE: <u>BOCONO</u> | ESTADO: TRUJILLO | MUNICIPIO: BOCONO |
| DATUM: <u>SIRGAS-REGVEN</u> | ELIPSOIDE: GRS - 80 | ITRF: 94 EPOCA 1995.4 FECHA 2012 |

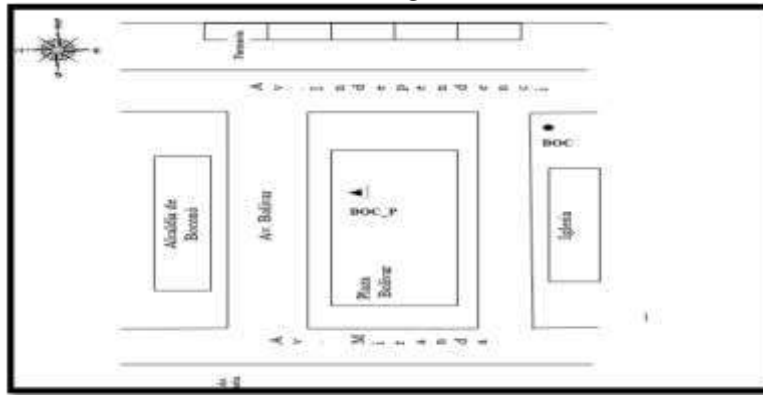
VERTICE PRINCIPAL

| COORDENADAS GEODESICAS | | | | | COORDENADAS UTM | | | |
|------------------------|-----|-----|---------|--------------|------------------------------|------------------|-----------------|-------------|
| LATITUD: | 9° | 14' | 40.009" | h (m) | H_{VGM10} (m) | NORTE (m) | ESTE (m) | HUSO |
| LONGITUD: | 70° | 16' | 13.123" | 1216.22 | 1220.56 | 1022126.548 | 360459.072 | 19 |

VERTICE REFERENCIA

| | | | | | | | | |
|------------------|-----|-----|---------|--------------|------------------------------|------------------|-----------------|-------------|
| LATITUD: | 9° | 14' | 36.969" | h (m) | H_{VGM10} (m) | NORTE (m) | ESTE (m) | HUSO |
| LONGITUD: | 70° | 16' | 12.678" | 1216.16 | 1220.50 | 1022033.122 | 360472.311 | 19 |

CROQUIS



FOTOGRAFIA

PRINCIPAL



REFERENCIA



ACCESO: El vértice principal se ubica en una de las esquinas de la plaza Bolívar, entre la calle Bolívar y la Av. Miranda, frente a la Alcaldía Bolivariana del Municipio Boconó, el vértice referencia se localiza a 100mts del mismo en dirección Sur-Oeste a 15mts de la entrada de la Iglesia San Alejo.

INSCRIPCION: RED GEODÉSICA MUNICIPAL-IGVSB-BOCONO-GPS 2011

RED GEODÉSICA MUNICIPAL

| | | |
|-----------------------------|----------------------------|---|
| VERTICE: TOSTOS | ESTADO: TRUJILLO | MUNICIPIO: BOCONO |
| DATUM: SIRGAS-REGVEN | ELIPSOIDE: GRS - 80 | ITRF: 94 EPOCA 1995.4 FECHA: 2012 |

VERTICE PRINCIPAL

| COORDENADAS GEODESICAS | | | | | COORDENADAS UTM | | | |
|------------------------|-----|-----|---------|--------------|------------------------------|------------------|-----------------|-------------|
| LATITUD: | 9° | 11' | 33.598" | h (m) | H_{YGM10} (m) | NORTE (m) | ESTE (m) | HUSO |
| LONGITUD: | 70° | 19' | 43.830" | 1366.65 | 1370.75 | 1016423.693 | 354007.345 | 19 |

VERTICE REFERENCIA

| | | | | | | | | |
|------------------|-----|-----|---------|--------------|------------------------------|------------------|-----------------|-------------|
| LATITUD: | 9° | 11' | 33.270" | h (m) | H_{YGM10} (m) | NORTE (m) | ESTE (m) | HUSO |
| LONGITUD: | 70° | 19' | 44.321" | 1366.80 | 1370.90 | 1016413.658 | 353992.327 | 19 |

CROQUIS



FOTOGRAFIA

PRINCIPAL



REFERENCIA



ACCESO: El vértice principal está ubicado en la plaza Bolívar frente al colegio parroquial “Dr. Eusebio Baptista”, a 9mts del monumento Simón Bolívar y el vértice referencia al oeste del vértice principal, a 50 centímetros de la reja

INSCRIPCION: RED GEODÉSICA MUNICIPAL-IGVSB-BOCONO-GPS 2011

RED GEODÉSICA MUNICIPAL

| | | | |
|------------------------------------|----------------------------|------------------------------|--------------------|
| VERTICE: <u>BURBUSAY</u> | ESTADO: TRUJILLO | MUNICIPIO: BOCONO | |
| DATUM: <u>SIRGAS-REGVEN</u> | ELIPSOIDE: GRS - 80 | ITRF: 94 EPOCA 1995.4 | FECHA: 2012 |

VERTICE PRINCIPAL

| COORDENADAS GEODESICAS | | | | | COORDENADAS UTM | | | |
|------------------------|-----|-----|---------|--------------|------------------------------|------------------|-----------------|-------------|
| LATITUD: | 9° | 25' | 11.071" | h (m) | H_vGM10 (m) | NORTE (m) | ESTE (m) | HUSO |
| LONGITUD: | 70° | 16' | 09.881" | 1615.10 | 1620.09 | 1041511.222 | 360627.688 | 19 |

VERTICE REFERENCIA

| | | | | | | | | |
|------------------|-----|-----|---------|--------------|------------------------------|------------------|-----------------|-------------|
| LATITUD: | 9° | 25' | 08.582" | h (m) | H_vGM10 (m) | NORTE (m) | ESTE (m) | HUSO |
| LONGITUD: | 70° | 16' | 08.673" | 1617.77 | 1622.75 | 1041434.625 | 360664.239 | 19 |

CROQUIS



FOTOGRAFIA

PRINCIPAL



REFERENCIA



ACCESO: El vértice principal se encuentra en una esquina de la plaza Bolívar frente al registro civil a 20mts del monumento Simón Bolívar, y el vértice referencia a 100mts del vértice principal, en dirección sur-oeste, por la parte baja de la acera de la iglesia de la parroquia, calle 8 José Ranced Delgado

INSCRIPCION: RED GEODÉSICA MUNICIPAL-IGVSB-BURBUSAY-GPS 2011



RED GEODÉSICA MUNICIPAL

| | | |
|-----------------------------|----------------------------|--|
| VERTICE: NIQUITAO | ESTADO: TRUJILLO | MUNICIPIO: BOCONO |
| DATUM: SIRGAS-REGVEN | ELIPSOIDE: GRS - 80 | ITRF: 94 EPOCA 1995.4 FECHA 2012 |

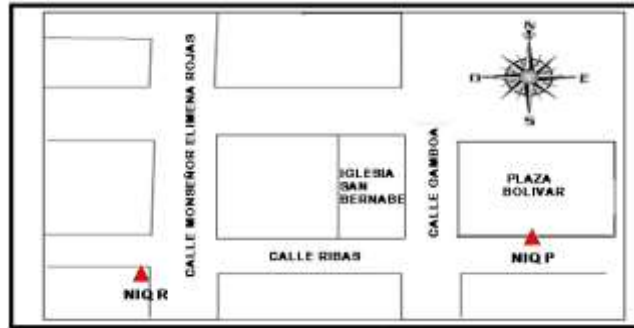
VERTICE PRINCIPAL

| COORDENADAS GEODESICAS | | | | | COORDENADAS UTM | | | |
|------------------------|-----|-----|---------|---------|---------------------------|------------|-----------|------|
| LATITUD: | 9° | 06' | 38.686" | h (m) | H _{VGM10} (m) | NORTE (m) | ESTE (m) | HUSO |
| LONGITUD: | 70° | 24' | 11.909" | 1921.06 | 1923.56 | 1007395.34 | 345789.29 | 19 |

VERTICE REFERENCIA

| | | | | | | | | |
|------------------|-----|-----|---------|---------|---------------------------|------------|------------|------|
| LATITUD: | 9° | 06' | 35.924" | h (m) | H _{VGM10} (m) | NORTE (m) | ESTE (m) | HUSO |
| LONGITUD: | 70° | 24' | 14.652" | 1923.75 | 1926.23 | 1007310.81 | 345705.229 | 19 |

CROQUIS



FOTOGRAFIA

PRINCIPAL



REFERENCIA



ACCESO: El vértice principal se encuentra en la plaza Bolívar, por la parte de la Av. Bolívar diagonal a la Iglesia de esta parroquia, a 10 mts del monumento Simón Bolívar, y el vértice referencia está ubicado a 100mts del vértice principal en dirección Sur-Este, en la misma Av. Bolívar

INSCRIPCION: RED GEODÉSICA MUNICIPAL-IGVSB-NIQUITAO-GPS 2011



**INSTITUTO GEOGRAFICO
DE VENEZUELA
SIMON BOLIVAR**



**MINISTERIO DEL PODER POPULAR
PARA EL AMBIENTE**

Trabajamos por un ambiente sano

RED GEODÉSICA MUNICIPAL

| | | |
|-----------------------------------|----------------------------|---|
| VERTICE: <u>SAN MIGUEL</u> | ESTADO: TRUJILLO | MUNICIPIO: BOCONO |
| DATUM: SIRGAS-REGVEN | ELIPSOIDE: GRS - 80 | ITRF: 94 EPOCA 1995.4 FECHA: 2012 |

VERTICE PRINCIPAL

| COORDENADAS GEODESICAS | | | | | COORDENADAS UTM | | | |
|------------------------|-----|-----|---------|--------------|------------------------------|------------------|-----------------|-------------|
| LATITUD: | 9° | 22' | 03.736" | h (m) | H_{VGM10} (m) | NORTE (m) | ESTE (m) | HUSO |
| LONGITUD: | 70° | 14' | 22.313" | 1720.58 | 1725.28 | 1035744.910 | 363888.4485 | 19 |

VERTICE REFERENCIA

| | | | | | | | | |
|------------------|-----|-----|---------|--------------|------------------------------|------------------|-----------------|-------------|
| LATITUD: | 9° | 22' | 03.547" | h (m) | H_{VGM10} (m) | NORTE (m) | ESTE (m) | HUSO |
| LONGITUD: | 70° | 14' | 24.592" | 1711.99 | 1716.70 | 1035739.371 | 363818.908 | 19 |

CROQUIS



FOTOGRAFIA

PRINCIPAL



REFERENCIA



ACCESO: El vértice principal se encuentra en la plaza Bolívar, a 5mts del monumento Simón Bolívar y el vértice referencia se encuentra a 100mts del vértice principal en dirección Sur-Este, frente al liceo Bolivariano Armando Madrid

INSCRIPCION: RED GEODÉSICA MUNICIPAL-IGVSB-SAN MIGUEL-GPS 2011



**INSTITUTO GEOGRAFICO
DE VENEZUELA
SIMON BOLIVAR**



**MINISTERIO DEL PODER POPULAR
PARA EL AMBIENTE**

Trabajamos por un ambiente sano

RED GEODÉSICA MUNICIPAL

| | | |
|-----------------------------|----------------------------|---|
| VERTICE: LAS MESAS | ESTADO: TRUJILLO | MUNICIPIO: BOCONO |
| DATUM: SIRGAS-REGVEN | ELIPSOIDE: GRS - 80 | ITRF: 94 EPOCA 1995.4 FECHA: 2012 |

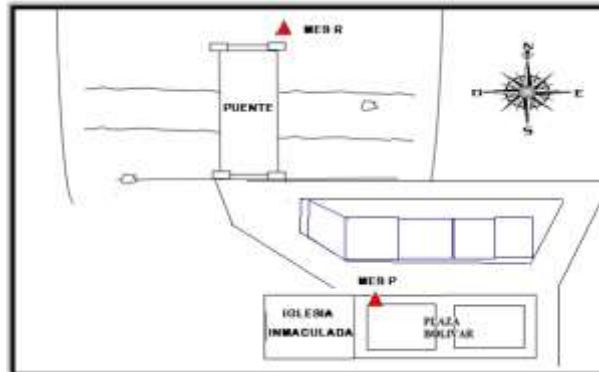
VERTICE PRINCIPAL

| COORDENADAS GEODESICAS | | | | | COORDENADAS UTM | | | |
|------------------------|-----|-----|---------|--------------|------------------------------|------------------|-----------------|-------------|
| LATITUD: | 9° | 03' | 32.812" | h (m) | H_{VGM10} (m) | NORTE (m) | ESTE (m) | HUSO |
| LONGITUD: | 70° | 27' | 56.960" | 2169.246 | 2170.72 | 1001712.521 | 338895.083 | 19 |

VERTICE REFERENCIA

| | | | | | | | | |
|------------------|-----|-----|---------|--------------|------------------------------|------------------|-----------------|-------------|
| LATITUD: | 9° | 03' | 37.193" | h (m) | H_{VGM10} (m) | NORTE (m) | ESTE (m) | HUSO |
| LONGITUD: | 70° | 27' | 57.802" | 2160.23 | 2161.68 | 1001847.229 | 338869.908 | 19 |

CROQUIS



FOTOGRAFIA

PRINCIPAL



REFERENCIA



ACCESO: El vértice principal se encuentra en la entrada al sector las mesitas en el Puente Colgante, sobre La Quebrada "La Coneja" vía La Pedregosa y el vértice referencia está ubicado en la Plaza Bolívar frente a la casa parroquial de las Mesitas.

INSCRIPCION: RED GEODÉSICA MUNICIPAL-IGVSB-LAS MESAS-GPS 2011



**INSTITUTO GEOGRAFICO
DE VENEZUELA
SIMON BOLIVAR**



**MINISTERIO DEL PODER POPULAR
PARA EL AMBIENTE**

Trabajamos por un ambiente sano

RED GEODÉSICA MUNICIPAL

| | | |
|--------------------------------|----------------------------|--|
| VERTICE: <u>MOSQUEY</u> | ESTADO: TRUJILLO | MUNICIPIO: BOCONO |
| DATUM: SIRGAS-REGVEN | ELIPSOIDE: GRS - 80 | ITRF: 94 EPOCA 1995.4 FECHA 2012 |

VERTICE PRINCIPAL

| COORDENADAS GEODESICAS | | | | | COORDENADAS UTM | | | |
|------------------------|-----|-----|---------|--------------|------------------------------|------------------|-----------------|-------------|
| LATITUD: | 9° | 17' | 24.533" | h (m) | H_{VGM10} (m) | NORTE (m) | ESTE (m) | HUSO |
| LONGITUD: | 70° | 12' | 4.495" | 1597.76 | 1602.87 | 1027153.692 | 368063.642 | 19 |

VERTICE REFERENCIA

| | | | | | | | | |
|------------------|-----|-----|---------|--------------|------------------------------|------------------|-----------------|-------------|
| LATITUD: | 9° | 17' | 22.253" | h (m) | H_{VGM10} (m) | NORTE (m) | ESTE (m) | HUSO |
| LONGITUD: | 70° | 12' | 01.758" | 1603.44 | 1608.56 | 1027083.374 | 368146.92 | 19 |

CROQUIS



FOTOGRAFIA

PRINCIPAL



REFERENCIA



ACCESO: El vértice principal se encuentra en la carretera nacional vía Portuguesa (Troncal 07), frente al registro civil de esta parroquia, a 80mts de la parada de transporte público, y el vértice referencia está ubicado a 100 mts del vértice principal en sentido Sur-Oeste

INSCRIPCION: RED GEODÉSICA MUNICIPAL-IGVSB-MOSQUEY-GPS 2011



**INSTITUTO GEOGRAFICO
DE VENEZUELA
SIMON BOLIVAR**



**MINISTERIO DEL PODER POPULAR
PARA EL AMBIENTE**

Trabajamos por un ambiente sano

RED GEODÉSICA MUNICIPAL

| | | |
|-----------------------------------|----------------------------|---|
| VERTICE: <u>SAN RAFAEL</u> | ESTADO: TRUJILLO | MUNICIPIO: BOCONO |
| DATUM: SIRGAS-REGVEN | ELIPSOIDE: GRS - 80 | ITRF: 94 EPOCA 1995.4 FECHA: 2012 |

VERTICE PRINCIPAL

| <i>COORDENADAS GEODESICAS</i> | | | | | <i>COORDENADAS UTM</i> | | | |
|-------------------------------|-----|-----|---------|--------------|------------------------------|------------------|-----------------|-------------|
| LATITUD: | 9° | 20' | 22.917" | h (m) | H_{VGM10} (m) | NORTE (m) | ESTE (m) | HUSO |
| LONGITUD: | 70° | 16' | 9.038" | 1545.03 | 1550.11 | 1032659.276 | 360621.377 | 19 |

VERTICE REFERENCIA

| LATITUD: | 9° | 20' | 23.420" | h (m) | H_{VGM10} (m) | NORTE (m) | ESTE (m) | HUSO |
|------------------|-----|-----|---------|--------------|------------------------------|------------------|-----------------|-------------|
| LONGITUD: | 70° | 16' | 10.965" | 1553.33 | 1558.41 | 1032674.938 | 360562.640 | 19 |

CROQUIS



FOTOGRAFIA



ACCESO: El vértice principal se encuentra en la plaza Bolívar de la parroquia, a 20mts de la Iglesia y a 5mts del monumento Simón Bolívar, y el vértice referencia está ubicado a 80mts del vértice principal, en la entrada del ambulatorio de la parroquia

INSCRIPCION: RED GEODÉSICA MUNICIPAL-IGVSB-SAN RAFAEL-GPS 2011



**INSTITUTO GEOGRAFICO
DE VENEZUELA
SIMON BOLIVAR**



**MINISTERIO DEL PODER POPULAR
PARA EL AMBIENTE**

Trabajamos por un ambiente sano

RED GEODÉSICA MUNICIPAL

| | | |
|--------------------------------|----------------------------|---|
| VERTICE: <u>BATATAR</u> | ESTADO: TRUJILLO | MUNICIPIO: BOCONO |
| DATUM: SIRGAS-REGVEN | ELIPSOIDE: GRS - 80 | ITRF: 94 EPOCA 1995.4 FECHA: 2012 |

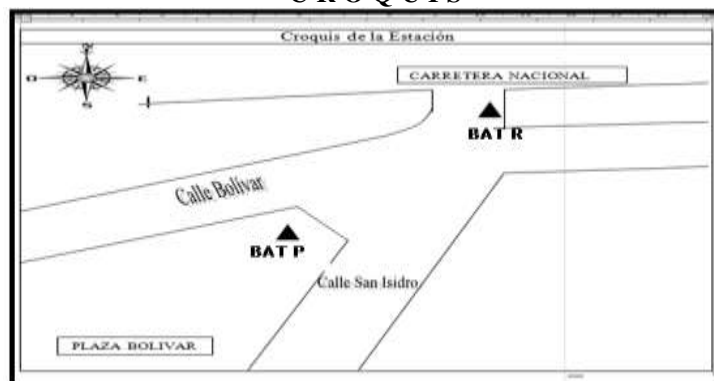
VERTICE PRINCIPAL

| COORDENADAS GEODESICAS | | | | | COORDENADAS UTM | | | |
|------------------------|-----|-----|---------|--------------|------------------------------|------------------|-----------------|-------------|
| LATITUD: | 9° | 20' | 14.705" | h (m) | H_{VGM10} (m) | NORTE (m) | ESTE (m) | HUSO |
| LONGITUD: | 70° | 08' | 40.144" | 1492.37 | 1497.84 | 1032360.208 | 374315.914 | 19 |

VERTICE REFERENCIA

| | | | | | | | | |
|------------------|-----|-----|---------|--------------|------------------------------|------------------|-----------------|-------------|
| LATITUD: | 9° | 20' | 15.280" | h (m) | H_{VGM10} (m) | NORTE (m) | ESTE (m) | HUSO |
| LONGITUD: | 70° | 08' | 36.706" | 1479.401 | 1484.88 | 1032377.530 | 374420.860 | 19 |

CROQUIS



FOTOGRAFIA

PRINCIPAL



REFERENCIA



ACCESO: El vértice principal se ubica en el extremo de la plaza Bolívar, entre las calles Bolívar y San Isidro, diagonal a la Iglesia y a 20 mts del monumento Simón Bolívar, y el vértice referencia se encuentra a 100mts del vértice principal, entre la calle Bolívar y la vía principal que conduce al Edo. Portuguesa

INSCRIPCION: RED GEODESICA MUNICIPAL IGVS BATATAR GPS 2011



**INSTITUTO GEOGRAFICO
DE VENEZUELA
SIMON BOLIVAR**



**MINISTERIO DEL PODER POPULAR
PARA EL AMBIENTE**

Trabajamos por un ambiente sano

RED GEODÉSICA MUNICIPAL

| | | |
|-----------------------------|----------------------------|---|
| VERTICE: LA VEGA | ESTADO: TRUJILLO | MUNICIPIO: BOCONO |
| DATUM: SIRGAS-REGVEN | ELIPSOIDE: GRS - 80 | ITRF: 94 EPOCA 1995.4 FECHA: 2012 |

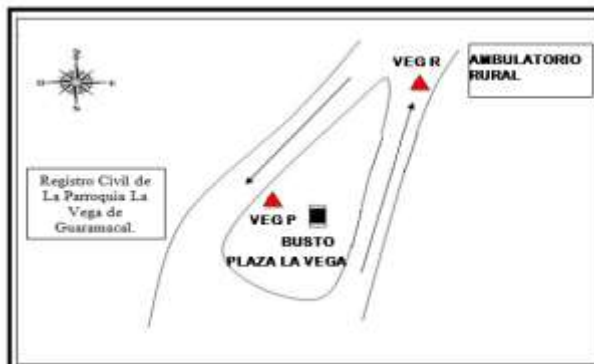
VERTICE PRINCIPAL

| COORDENADAS GEODESICAS | | | | | COORDENADAS UTM | | | |
|------------------------|-----|-----|---------|--------------|------------------------------|------------------|-----------------|-------------|
| LATITUD: | 9° | 12' | 35.162" | h (m) | H_{VGM10} (m) | NORTE (m) | ESTE (m) | HUSO |
| LONGITUD: | 70° | 07' | 20.986" | 1003.77 | 1010.00 | 1018236.937 | 376686.339 | 19 |

VERTICE REFERENCIA

| | | | | | | | | |
|------------------|-----|-----|---------|--------------|------------------------------|------------------|-----------------|-------------|
| LATITUD: | 9° | 12' | 35.388" | h (m) | H_{VGM10} (m) | NORTE (m) | ESTE (m) | HUSO |
| LONGITUD: | 70° | 07' | 22.126" | 1007.49 | 1013.72 | 1018243.988 | 376651.569 | 19 |

CROQUIS



FOTOGRAFIA

PRINCIPAL



REFERENCIA



ACCESO: El vértice principal se ubica en la plaza Bolívar, a 30mts del registro civil, y el vértice referencia se encuentra al noreste del vértice principal, frente al Ambulatorio Rural del poblado de la Vega

INSCRIPCION: RED GEODESICA MUNICIPAL IGVS B LA VEGA GPS 2011



**INSTITUTO GEOGRAFICO
DE VENEZUELA
SIMON BOLIVAR**



**MINISTERIO DEL PODER POPULAR
PARA EL AMBIENTE**

Trabajamos por un ambiente sano

RED GEODÉSICA MUNICIPAL

| | | |
|-----------------------------------|----------------------------|---|
| VERTICE: <u>AEROPUERTO</u> | ESTADO: TRUJILLO | MUNICIPIO: BOCONO |
| DATUM: SIRGAS-REGVEN | ELIPSOIDE: GRS - 80 | ITRF: 94 EPOCA 1995.4 FECHA: 2012 |

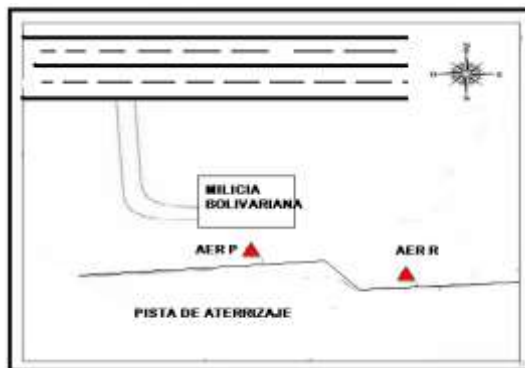
VERTICE PRINCIPAL

| COORDENADAS GEODESICAS | | | | | COORDENADAS UTM | | | |
|------------------------|-----|-----|---------|---------|------------------------|-------------|------------|------|
| LATITUD: | 9° | 15' | 59,909" | h (m) | H _{VGM10} (m) | NORTE (m) | ESTE (m) | HUSO |
| LONGITUD: | 70° | 13' | 48.692" | 1566,59 | 1571,59 | 1024565,141 | 364875,227 | 19 |

VERTICE REFERENCIA

| LATITUD: | 9° | 16' | 01,845" | h (m) | H _{VGM10} (m) | NORTE (m) | ESTE (m) | HUSO |
|-----------|-----|-----|---------|---------|------------------------|-------------|------------|------|
| LONGITUD: | 70° | 13' | 46,173" | 1565,03 | 1570,03 | 1024624,344 | 364952,301 | 19 |

CROQUIS



FOTOGRAFIA

PRINCIPAL



REFERENCIA



ACCESO: El vértice principal se ubica dentro de las instalaciones del aeropuerto Rómulo Gallegos, a 500 mts de la Troncal 07 y a 20 mts de la oficina de la Milicia Bolivariana, y el vértice referencia a 100 mts en dirección Nor-Este del vértice principal.

INSCRIPCION: RED GEODESICA MUNICIPAL IGVS LA VEGA GPS 2011