RED GEODÉSICA MUNICIPAL

Estado Trujillo
Municipio Valera

INSTITUTO GEOGRAFICO DE VENEZUELA SIMON BOLIVAR

MINISTERIO DEL PODER POPULAR PARA EL AMBIENTE
Trabajamos por un ambiente sano

RED GEODÉSICA MUNICIPAL

VERTICE:	PARQUE LOS ILUSTRE-P	**ESTADO:**	TRUJILLO	**MUNICIPIO:**	VALERA		
DATUM:	**SIRGAS-REGVEN**	**ELIPSOIDE:**	GRS - 80	**ITRF: 94**	EPOCA 1995.4	**FECHA:**	2012

VERTICE PRINCIPAL: 8

COORDENADAS GEODESICAS				*COORDENADAS UTM*		
LATITUD:	N 9° 17' 43.898"	**h (m)**	**H_{VGM10} (m)**	**NORTE (m)**	**ESTE (m)**	**HUSO**
LONGITUD:	O 70° 37' 04.525"	632,80	639,89	1027930,470	322291,707	19

VERTICE REFERENCIA: 8R

LATITUD:	N 9° 17' 43.055"	**h (m)**	**H_{VGM10} (m)**	**NORTE (m)**	**ESTE (m)**	**HUSO**
LONGITUD:	O 70° 37' 06.229"	635,00	642,09	1027904,809	322239,586	19

C R O Q U I S

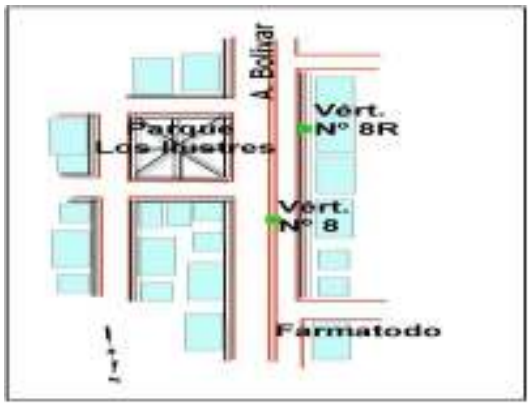

F O T O G R A F I A

VERTICE PRINCIPAL

VERTICE REFERENCIA

ACCESO: Se encuentra en la isla de la avenida Bolívar, diagonal al Parque Los Ilustres. Es un monumento de concreto de 20 x 20 cm. La referencia se Localiza a 58 metros del principal, empotrado en la acera, al lado derecho de la misma avenida sentido Centro – Las Acacias en frente al Parque Los Ilustres.

INSCRIPCION: Red Geodésica Los Ilustres N· 8 2007. La referencia es una placa de Aluminio de 8.5 cm con la inscripción Red Geodésica Municipal Valera IGVSB N R8 2012.

INSTITUTO GEOGRAFICO DE VENEZUELA SIMON BOLIVAR

MINISTERIO DEL PODER POPULAR PARA EL AMBIENTE
Trabajamos por un ambiente sano

RED GEODÉSICA MUNICIPAL

VERTICE:	MENDOZA FRIA	**ESTADO:**	TRUJILLO	**MUNICIPIO:**	VALERA		
DATUM:	**SIRGAS-REGVEN**	**ELIPSOIDE:**	GRS - 80	**ITRF: 94**	EPOCA 1995.4	**FECHA:**	2012

VERTICE PRINCIPAL: 9

COORDENADAS GEODESICAS				*COORDENADAS UTM*		
LATITUD:	N 9° 12' 30.421"	**h (m)**	**H_{VGM10} (m)**	**NORTE (m)**	**ESTE (m)**	**HUSO**
LONGITUD:	O 70° 40' 10.617"	1143,63	1149,13	1018325,775	316567,33	19

VERTICE REFERENCIA: 9R

LATITUD:	N 9° 12' 27.799"	**h (m)**	**H_{VGM10} (m)**	**NORTE (m)**	**ESTE (m)**	**HUSO**
LONGITUD:	O 70° 40' 11.491"	1149,89	1155,38	1018245,343	316540,274	19

C R O Q U I S

F O T O G R A F I A

VERTICE PRINCIPAL

VERTICE REFERENCIA

ACCESO: Se encuentra empotrado en el puente al lado izquierdo de la vía Mendoza La Puerta, a unos 40 metros antes de llegar a la "Y" de Mendoza. La referencia se localiza en el Brocal del Muro en el parque en la Y de Mendoza a 84 metros del vértice principal.

INSCRIPCION: Red Geodésica Mendoza Fría N· 9 2007. La referencia es una placa de Aluminio de 8.5 cm con la inscripción Red Geodésica Municipal Valera IGVSB N 9 - NR9 2012.

INSTITUTO GEOGRAFICO DE VENEZUELA SIMON BOLIVAR

MINISTERIO DEL PODER POPULAR PARA EL AMBIENTE
Trabajamos por un ambiente sano

RED GEODÉSICA MUNICIPAL

VERTICE:	LA PUERTA	**ESTADO:**	TRUJILLO	**MUNICIPIO:**	VALERA
DATUM:	**SIRGAS-REGVEN**	**ELIPSOIDE:**	GRS - 80	**ITRF: 94** EPOCA 1995.4	**FECHA:** 2012

VERTICE PRINCIPAL: 10

COORDENADAS GEODESICAS				*COORDENADAS UTM*		
LATITUD:	N 9° 08' 25.343"	**h (m)**	**H_{VGM10} (m)**	**NORTE (m)**	**ESTE (m)**	**HUSO**
LONGITUD:	O 70° 41' 54.986"	1645,38	1649,65	1010811,104	313345,700	19

VERTICE REFERENCIA: 10R

LATITUD:	N 9° 08' 23.059"	**h (m)**	**H_{VGM10} (m)**	**NORTE (m)**	**ESTE (m)**	**HUSO**
LONGITUD:	O 70° 41' 55.512"	1652,58	1656,84	1010741,007	313329,370	19

C R O Q U I S

F O T O G R A F I A

VERTICE PRINCIPAL

VERTICE REFERENCIA

ACCESO: Se encuentra ubicado Después de la Y Vía principal al Centro Poblado La Puerta, empotrada en una estructura de concreto de un drenaje. La referencia se encuentra a 72 metros, al lado izquierdo empotrado en la base del puente, vía La Puerta

INSCRIPCION: Red Geodésica Municipal Valera IGVSB N 9 2012. La referencia tiene inscrito Red Geodésica La Puerta N· 10 REF 2007.

INSTITUTO GEOGRAFICO DE VENEZUELA SIMON BOLIVAR

MINISTERIO DEL PODER POPULAR PARA EL AMBIENTE

Trabajamos por un ambiente sano

RED GEODÉSICA MUNICIPAL

VERTICE: Valera, 2005. MARN		**ESTADO:** TRUJILLO		**MUNICIPIO:** VALERA	
DATUM:	**SIRGAS-REGVEN**	**ELIPSOIDE:** GRS - 80		**ITRF: 94** EPOCA 1995.4	**FECHA:** 2012

VERTICE PRINCIPAL: 13

COORDENADAS GEODESICAS				*COORDENADAS UTM*		
LATITUD:	N 9° 17' 16.667"	**h (m)**	**H_{VGM10} (m)**	**NORTE (m)**	**ESTE (m)**	**HUSO**
LONGITUD:	O 70° 37' 34.957"	690,30	697,28	1027098,111	321359,144	19

VERTICE REFERENCIA: 13R

LATITUD:	N 9° 17' 14.467"	**h (m)**	**H_{VGM10} (m)**	**NORTE (m)**	**ESTE (m)**	**HUSO**
LONGITUD:	O 70° 37' 35.566"	694,37	701,34	1027030,606	321340,248	19

C R O Q U I S

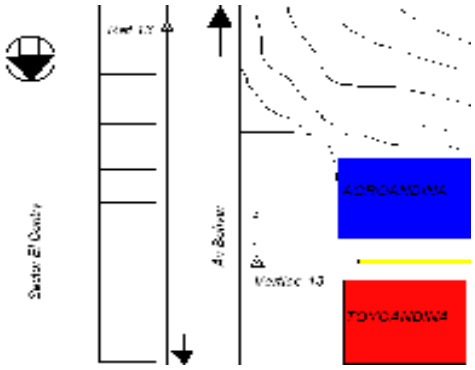

F O T O G R A F I A

VERTICE PRINCIPAL

VERTICE REFERENCIA

ACCESO: Se encuentra ubicado frente a TOYOANDINA, sector La Acacias, empotrado en un poste recortado, al lado derecho de la vía, en dirección a La Puerta. La referencia se halla a 70 metros del principal, empotrado en la acera, al lado Izquierdo de la misma avenida.

INSCRIPCION: MARNR Valera 2005 N 13. La referencia: Placa de Aluminio de 8.5 cm de diámetro tiene inscrito: Red Geodésica Municipal Valera IGVSB N 13R 2012.

INSTITUTO GEOGRAFICO DE VENEZUELA SIMON BOLIVAR

MINISTERIO DEL PODER POPULAR PARA EL AMBIENTE

Trabajamos por un ambiente sano

RED GEODÉSICA MUNICIPAL

VERTICE:	LAS PULGAS	**ESTADO:**	TRUJILLO	**MUNICIPIO:**	VALERA
DATUM:	**SIRGAS-REGVEN**	**ELIPSOIDE:**	GRS - 80	**ITRF: 94** EPOCA 1995.4	**FECHA:** 2012

VERTICE PRINCIPAL: 14

COORDENADAS GEODESICAS				*COORDENADAS UTM*		
LATITUD:	N 9° 19' 43.241"	**h (m)**	**H_{VGM10} (m)**	**NORTE (m)**	**ESTE (m)**	**HUSO**
LONGITUD:	O 70° 36' 20.609"	434,29	441,96	1031590,879	323648,567	19

VERTICE REFERENCIA: 14R

LATITUD:	N 9° 19' 41.630"	**h (m)**	**H_{VGM10} (m)**	**NORTE (m)**	**ESTE (m)**	**HUSO**
LONGITUD:	O 70° 36' 27.138"	442,79	450,47	1031542,291	323449,109	19

C R O Q U I S

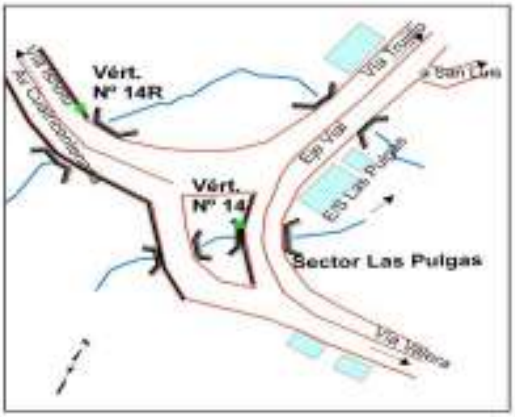

F O T O G R A F I A

VERTICE PRINCIPAL

VERTICE REFERENCIA

ACCESO: Se Ubica en el puente del Eje Vial Sentido Trujillo - Valera sector las Pulgas, Cerca del Distribuidor con la Av. Cuatricentenaria diagonal a la estación de servicio Las Pulgas. La referencia se encuentra a 105 metros del principal, empotrado en el brocal del Puente de Av. Cuatricentenaria a la derecha

INSCRIPCION: Red Geodésica Municipal Valera IGVSB N 14 y 14R 2012.

INSTITUTO GEOGRAFICO DE VENEZUELA SIMON BOLIVAR

MINISTERIO DEL PODER POPULAR PARA EL AMBIENTE

Trabajamos por un ambiente sano

RED GEODÉSICA MUNICIPAL

VERTICE:	MORÓN	**ESTADO:**	TRUJILLO	**MUNICIPIO:**	VALERA		
DATUM:	**SIRGAS-REGVEN**	**ELIPSOIDE:**	GRS - 80	**ITRF: 94**	EPOCA 1995.4	**FECHA:**	2012

VERTICE PRINCIPAL: 15

COORDENADAS GEODESICAS				*COORDENADAS UTM*		
LATITUD:	N 9° 19' 08.794"	**h (m)**	**H_{VGM10} (m)**	**NORTE (m)**	**ESTE (m)**	**HUSO**
LONGITUD:	O 70° 36' 29.654"	525,84	533,34	1030533,839	323367,745	19

VERTICE REFERENCIA: 15R

LATITUD:	N 9° 19' 05.719"	**h (m)**	**H_{VGM10} (m)**	**NORTE (m)**	**ESTE (m)**	**HUSO**
LONGITUD:	O 70° 36' 29.974"	520,80	528,29	1030439,412	323357,550	19

C R O Q U I S

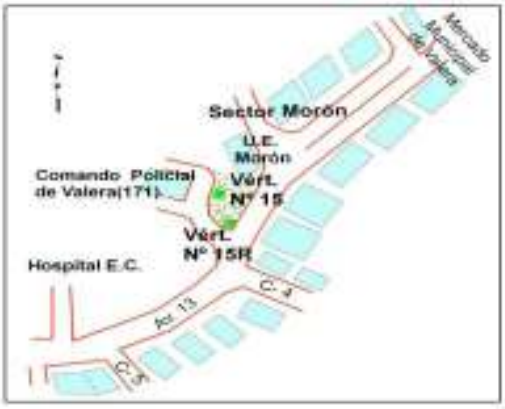

F O T O G R A F I A

VERTICE PRINCIPAL

VERTICE REFERENCIA

ACCESO: Se encuentra ubicado en el área verde del destacamento Regional de la Policía Metropolitana Valera (171) en el sector Morón, En La Margen Derecha de La Vía. La referencia se localiza a 95 metros del principal, en la entrada hacia el destacamento a mano derecha, en un monumento de concreto.

INSCRIPCION: Red Geodésica Municipal Valera IGVSB N 15 y 15R 2012.

INSTITUTO GEOGRAFICO DE VENEZUELA SIMON BOLIVAR

MINISTERIO DEL PODER POPULAR PARA EL AMBIENTE
Trabajamos por un ambiente sano

RED GEODÉSICA MUNICIPAL

VERTICE: AV. BOLIVAR		**ESTADO:** TRUJILLO		**MUNICIPIO:** VALERA	
DATUM: SIRGAS-REGVEN		**ELIPSOIDE:** GRS - 80		**ITRF: 94** EPOCA 1995.4	**FECHA:** 2012

VERTICE PRINCIPAL: 16

COORDENADAS GEODESICAS				*COORDENADAS UTM*		
LATITUD:	N 9° 18' 28.820"	**h (m)**	**H_{VGM10} (m)**	**NORTE (m)**	**ESTE (m)**	**HUSO**
LONGITUD:	O 70° 36' 35.529"	565,76	573,05	1029306,556	323182,878	19

VERTICE REFERENCIA: 16R

LATITUD:	N 9° 18' 31.143"	**h (m)**	**H_{VGM10} (m)**	**NORTE (m)**	**ESTE (m)**	**HUSO**
LONGITUD:	O 70° 36' 33.840"	562,37	569,67	1029377,690	323234,745	19

C R O Q U I S

F O T O G R A F I A

VERTICE PRINCIPAL

VERTICE REFERENCIA

ACCESO: Se encuentra al Inicio de la isla de la avenida Av. Bolívar con Calle 15, diagonal al BOD. Es un monumento de concreto de 22 x 22 cm. La referencia se Localiza a 88 metros del principal, empotrado en el brocal de la acera, al lado derecho de la misma avenida Bolívar en sentido Las Acacias – Centro de Valera.

INSCRIPCION: Red Geodésica Municipal Valera IGVSB N 16 y 16R 2012.

INSTITUTO GEOGRAFICO DE VENEZUELA SIMON BOLIVAR

MINISTERIO DEL PODER POPULAR PARA EL AMBIENTE
Trabajamos por un ambiente sano

RED GEODÉSICA MUNICIPAL

VERTICE:	AV. BOLIVARIANA	**ESTADO:**	TRUJILLO	**MUNICIPIO:**	VALERA
DATUM:	**SIRGAS-REGVEN**	**ELIPSOIDE:**	GRS - 80	**ITRF: 94** EPOCA 1995.4	**FECHA:** 2012

VERTICE PRINCIPAL: 17

COORDENADAS GEODESICAS				*COORDENADAS UTM*		
LATITUD:	N 9° 18' 15.676"	**h (m)**	**H_{VGM10} (m)**	**NORTE (m)**	**ESTE (m)**	**HUSO**
LONGITUD:	O 70° 36' 27.921"	574,54	581,74	1028901,686	323413,217	19

VERTICE REFERENCIA: 17R

LATITUD:	N 9° 18' 10.520"	**h (m)**	**H_{VGM10} (m)**	**NORTE (m)**	**ESTE (m)**	**HUSO**
LONGITUD:	O 70° 36' 28.562"	581,89	589,06	1028743,370	323392,937	19

C R O Q U I S

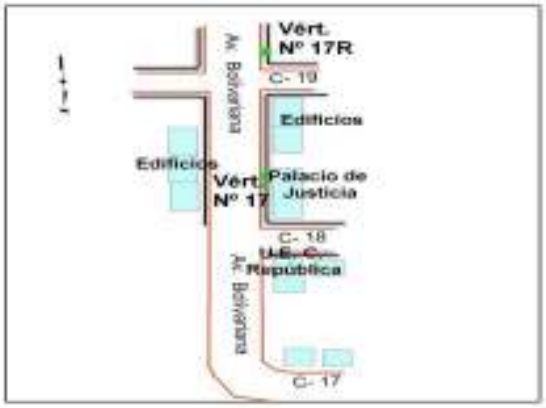

F O T O G R A F I A

VERTICE PRINCIPAL

VERTICE REFERENCIA

ACCESO: Se encuentra en la isla entre la acera y la av. Bolivariana margen derecha en dirección centro – Beatriz a un costado del Palacio de Justicia Valera. Es un monumento de concreto de 22 x 22 cm. La referencia se encuentra a 160 metros del principal, por el mismo lado de la avenida.

INSCRIPCION: Red Geodésica Municipal Valera IGVSB N 17 y 17R 2012.

INSTITUTO GEOGRAFICO DE VENEZUELA SIMON BOLIVAR

MINISTERIO DEL PODER POPULAR PARA EL AMBIENTE

Trabajamos por un ambiente sano

RED GEODÉSICA MUNICIPAL

VERTICE:	EL CUMBE	**ESTADO:**	TRUJILLO	**MUNICIPIO:**	VALERA
DATUM:	**SIRGAS-REGVEN**	**ELIPSOIDE:**	GRS - 80	**ITRF: 94** EPOCA 1995.4	**FECHA:** 2012

VERTICE PRINCIPAL: 18

COORDENADAS GEODESICAS				*COORDENADAS UTM*		
LATITUD:	N 9° 17' 33.667"	**h (m)**	**H_{VGM10} (m)**	**NORTE (m)**	**ESTE (m)**	**HUSO**
LONGITUD:	O 70° 36' 06.536"	501,15	508,07	1027608,117	324059,995	19

VERTICE REFERENCIA: 18R

LATITUD:	N 9° 17' 34.938"	**h (m)**	**H_{VGM10} (m)**	**NORTE (m)**	**ESTE (m)**	**HUSO**
LONGITUD:	O 70° 36' 05.538"	499,22	506,15	1027647,027	324090,628	19

C R O Q U I S

F O T O G R A F I A

VERTICE PRINCIPAL

VERTICE REFERENCIA

ACCESO: Se encuentra a la margen derecha de la Vía sector el Cumbe, área verde en el Modulo de Salud El cumbe al lado del Modulo Policial, es un monumento de concreto de 22 x 22 cm. La referencia se Localiza a 50 metros del principal en el estacionamiento del modulo Policial, monumento de concreto de 22 x 22 cm.

INSCRIPCION: Red Geodésica Municipal Valera IGVSB N 18 y 18R 2012.

INSTITUTO GEOGRAFICO DE VENEZUELA SIMON BOLIVAR

MINISTERIO DEL PODER POPULAR PARA EL AMBIENTE
Trabajamos por un ambiente sano

RED GEODÉSICA MUNICIPAL

VERTICE:	CARMANIA - DOMO	**ESTADO:**	TRUJILLO	**MUNICIPIO:**	VALERA
DATUM:	**SIRGAS-REGVEN**	**ELIPSOIDE:**	GRS - 80	**ITRF: 94** EPOCA 1995.4	**FECHA:** 2012

VERTICE PRINCIPAL: 20

COORDENADAS GEODESICAS				*COORDENADAS UTM*		
LATITUD:	N9° 16' 18.529"	**h (m)**	**H_{VGM10} (m)**	**NORTE (m)**	**ESTE (m)**	**HUSO**
LONGITUD:	O 70° 38' 18.529"	789,99	796,68	1025318,065	320021,133	19

VERTICE REFERENCIA: 20R

LATITUD:	N 9° 16' 17.210"	**h (m)**	**H_{VGM10} (m)**	**NORTE (m)**	**ESTE (m)**	**HUSO**
LONGITUD:	O 70° 38' 14.600"	784,17	790,84	1025276,989	320140,861	19

C R O Q U I S

F O T O G R A F I A

VERTICE PRINCIPAL

VERTICE REFERENCIA

ACCESO: Se encuentra empotrada en una torrentera en las instalaciones del Domo Bolivariano en el sector Carmania. Paralelo a la carretera que conduce de Valera a La Puerta. La referencia se encuentra a 128 metros del principal, en las áreas verdes del estacionamiento, monumento de concreto de 22 x 22 cm.

INSCRIPCION: Red Geodésica Municipal Valera IGVSB N 20 y 20R 2012.