

RED GEODÉSICA MUNICIPAL
Estado Yaracuy
Municipio Bruzual



**INSTITUTO GEOGRAFICO
DE VENEZUELA
SIMON BOLIVAR**



**MINISTERIO DEL PODER POPULAR
PARA EL AMBIENTE**
Trabajamos por un ambiente sano

RED GEODÉSICA MUNICIPAL

VERTICE:	CAMPO ELIAS 1	ESTADO:	YARACUY	MUNICIPIO:	BRUZUAL
DATUM:	SIRGAS-REGVEN	ELIPSOIDE:	GRS - 80	ITRF: 94	EPOCA 1995.4 FECHA: 2012

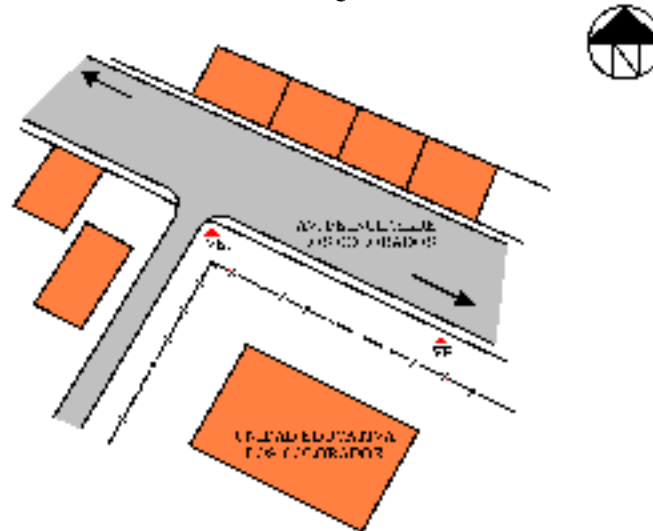
VERTICE PRINCIPAL

COORDENADAS GEODESICAS					COORDENADAS UTM			
LATITUD:	10°	13'	42.989"	h (m)	H_{VGM10} (m)	NORTE (m)	ESTE (m)	HUSO
LONGITUD:	68°	52'	40.427"	356.93	370.78	1130690.898	513372.565	19

VERTICE REFERENCIA

LATITUD:	10°	13'	44.363"	h (m)	H_{VGM10} (m)	NORTE (m)	ESTE (m)	HUSO
LONGITUD:	68°	52'	42.144"	358.69	372.54	1130733.100	513320.319	19

CROQUIS



FOTOGRAFIA

VERTICE PRINCIPAL

VERTICE REFERENCIA

ACCESO: El VP se ubica en la entrada del colegio Unidad Educativa Los Colorados y el VR se encuentra al noroeste del VP al final del colegio, en la avenida Principal Los Colorados

INSCRIPCION: RED GEODESICA MUNICIPAL IGVS B CAMPO ELIAS 1 GPS 2012

RED GEODÉSICA MUNICIPAL

VERTICE: CAMPO ELIAS 2	ESTADO: YARACUAY	MUNICIPIO: BRUZUAL
DATUM: SIRGAS-REGVEN	ELIPSOIDE: GRS - 80	ITRF: 94 EPOCA 1995.4 FECHA: 2012


VERTICE PRINCIPAL

<i>COORDENADAS GEODESICAS</i>					<i>COORDENADAS UTM</i>			
LATITUD:	10°	13'	33.684"	h (m)	H_{VGM10} (m)	NORTE (m)	ESTE (m)	HUSO
LONGITUD:	68°	55'	43.867"	590.89	604.40	1130403.454	507792.068	19

VERTICE REFERENCIA

LATITUD:	10°	13'	35.042"	h (m)	H_{VGM10} (m)	NORTE (m)	ESTE (m)	HUSO
LONGITUD:	68°	55'	42.570"	592.11	605.63	1130445.202	507831.508	19

CROQUIS



VERTICE PRINCIPAL

FOTOGRAFIA

VERTICE REFERENCIA

ACCESO: El VP se ubica en la calle Santa Catalina en la esquina de la Plaza Bolívar y el VR se encuentra al este del VP en la esquina entre la calle Santa Catalina y la calle Guatanquire

INSCRIPCION: RED GEODESICA MUNICIPAL IGVS B CAMPO ELIAS 2 GPS 2012



**INSTITUTO GEOGRAFICO
DE VENEZUELA
SIMON BOLIVAR**



**MINISTERIO DEL PODER POPULAR
PARA EL AMBIENTE**

Trabajamos por un ambiente sano

RED GEODÉSICA MUNICIPAL

VERTICE:	CAMPO ELIAS 3	ESTADO:	YARACUAY	MUNICIPIO:	BRUZUAL
DATUM:	SIRGAS-REGVEN	ELIPSOIDE:	GRS - 80	ITRF: 94	EPOCA 1995.4 FECHA: 2012

VERTICE PRINCIPAL

COORDENADAS GEODESICAS					COORDENADAS UTM			
LATITUD:	10°	10'	20.313"	h (m)	H_{VGM10} (m)	NORTE (m)	ESTE (m)	HUSO
LONGITUD:	68°	57'	45.360"	434.49	447.97	1124463.955	504096.710	19

VERTICE REFERENCIA

LATITUD:	10°	10'	16.903"	h (m)	H_{VGM10} (m)	NORTE (m)	ESTE (m)	HUSO
LONGITUD:	68°	57'	45.788"	430.61	444.10	1124359.212	504083.674	19

CROQUIS



FOTOGRAFIA

VERTICE PRINCIPAL

VERTICE REFERENCIA

ACCESO: El VP se ubica en la redoma de la calle Principal la Virgencita frente a la comunidad la Virgen y el VR se encuentra al sur del VP en la calle principal

INSCRIPCION: RED GEODESICA MUNICIPAL IGVSb CAMPO ELIAS 3 GPS 2012



**INSTITUTO GEOGRAFICO
DE VENEZUELA
SIMON BOLIVAR**



**MINISTERIO DEL PODER POPULAR
PARA EL AMBIENTE**

Trabajamos por un ambiente sano

RED GEODÉSICA MUNICIPAL

VERTICE:	CHIVACOA	ESTADO:	YARACUAY	MUNICIPIO:	BRUZUAL
DATUM:	SIRGAS-REGVEN	ELIPSOIDE:	GRS - 80	ITRF: 94	EPOCA 1995.4 FECHA: 2012

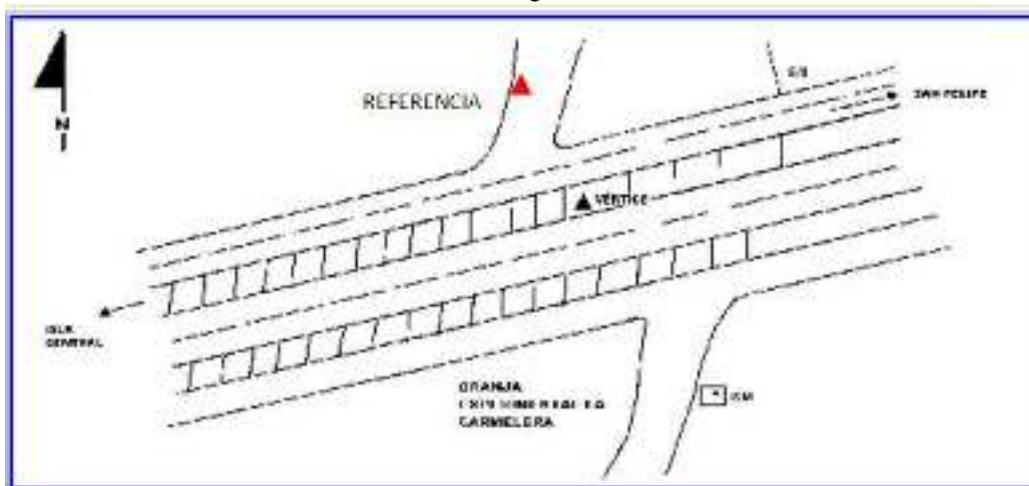
VERTICE PRINCIPAL

COORDENADAS GEODESICAS					COORDENADAS UTM			
LATITUD:	10°	10'	58.840"	h (m)	H_{VGM10} (m)	NORTE (m)	ESTE (m)	HUSO
LONGITUD:	68°	53'	10.893"	303.30	317.15	1125649.135	512447.494	19

VERTICE REFERENCIA

LATITUD:	10°	11'	00.777"	h (m)	H_{VGM10} (m)	NORTE (m)	ESTE (m)	HUSO
LONGITUD:	68°	53'	12.883"	305.58	319.43	1125708.607	512386.923	19

CROQUIS



FOTOGRAFIA VERTICE REFERENCIA



ACCESO: El VP. Se encuentra en la autopista Yaritagu- San Felipe, al S-W de la entrada de la granja experimental La Carmelera, VR localiza al norte del VP es un monumento de concreto de aproximadamente 20cm x 20cm

INSCRIPCION: VP. GPS Excéntrica del b.m 3.4. 19-20. /VR. RED GEODESICA MUNICIPAL IGVS CHIV1 GPS 1998 R, GPS 2012



**INSTITUTO GEOGRAFICO
DE VENEZUELA
SIMON BOLIVAR**



**MINISTERIO DEL PODER POPULAR
PARA EL AMBIENTE**

Trabajamos por un ambiente sano

RED GEODÉSICA MUNICIPAL

VERTICE: CHIVACOA 2	ESTADO: YARACUY	MUNICIPIO: BRUZUAL
DATUM: SIRGAS-REGVEN	ELIPSOIDE: GRS - 80	ITRF: 94 EPOCA 1995.4 FECHA: 2012

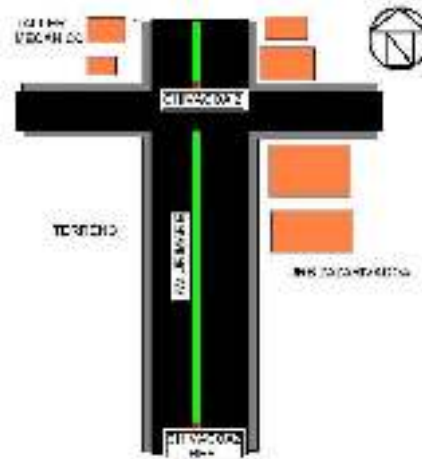
VERTICE PRINCIPAL

COORDENADAS GEODESICAS					COORDENADAS UTM			
LATITUD:	10°	09'	49.622"	h (m)	H_{VGM10} (m)	NORTE (m)	ESTE (m)	HUSO
LONGITUD:	68°	54'	43.646"	316.30	330.03	1123522.407	509625.966	19

VERTICE REFERENCIA

LATITUD:	10°	09'	46.870"	h (m)	H_{VGM10} (m)	NORTE (m)	ESTE (m)	HUSO
LONGITUD:	68°	54'	41.034"	314.02	327.76	1123437.929	509705.477	19

CROQUIS



FOTOGRAFIA

VERTICE PRINCIPAL

VERTICE REFERENCIA

ACCESO: El VP se ubica en la isla de la avenida Urimare frente a la entrada a la Urbanización Zazarivacoa y el VR se encuentra al sur del VP aproximadamente a 200 m

INSCRIPCION: RED GEODESICA MUNICIPAL IGVSb CHIVACOA 2 GPS 2012

RED GEODÉSICA MUNICIPAL

VERTICE: CHIVACOA 3	ESTADO: YARACUAY	MUNICIPIO: BRUZUAL
DATUM: SIRGAS-REGVEN	ELIPSOIDE: GRS - 80	ITRF: 94 EPOCA 1995.4 FECHA: 2012

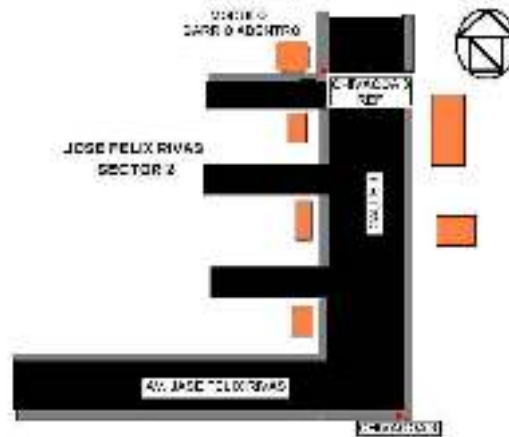
VERTICE PRINCIPAL

<i>COORDENADAS GEODESICAS</i>					<i>COORDENADAS UTM</i>			
LATITUD:	10°	09'	36.620"	h (m)	H_{VGM10} (m)	NORTE (m)	ESTE (m)	HUSO
LONGITUD:	68°	52'	51.786"	262.12	275.95	1123124.162	513029.777	19

VERTICE REFERENCIA

LATITUD:	10°	09'	41.850"	h (m)	H_{VGM10} (m)	NORTE (m)	ESTE (m)	HUSO
LONGITUD:	68°	52'	55.493"	266.07	279.92	1123284.748	512916.935	19

CROQUIS



FOTOGRAFIA VERTICE PRINCIPAL



ACCESO: El VP se ubica en la esquina final de la Avenida José Félix Rivas y la calle 3 y el VR se encuentra al norte del VP en la esquina de la acera frente al modulo de Barrio Adentro

INSCRIPCION: RED GEODESICA MUNICIPAL IGVS B CHIVACOA 3 GPS 2012



**INSTITUTO GEOGRAFICO
DE VENEZUELA
SIMON BOLIVAR**



**MINISTERIO DEL PODER POPULAR
PARA EL AMBIENTE**

Trabajamos por un ambiente sano

RED GEODÉSICA MUNICIPAL

VERTICE:	CHIVACOA 4	ESTADO:	YARACUAY	MUNICIPIO:	BRUZUAL
DATUM:	SIRGAS-REGVEN	ELIPSOIDE:	GRS - 80	ITRF: 94	EPOCA 1995.4 FECHA: 2012

VERTICE PRINCIPAL

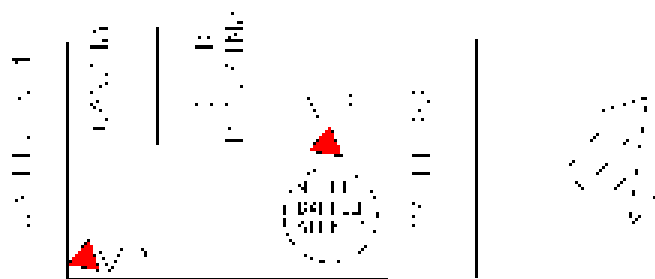
COORDENADAS GEODESICAS					COORDENADAS UTM			
LATITUD:	10°	08'	55.900"	h (m)	H_{VGM10} (m)	NORTE (m)	ESTE (m)	HUSO
LONGITUD:	68°	54'	02.549"	285.91	299.67	1121872.837	510876.973	19

VERTICE REFERENCIA

LATITUD:	10°	08'	57.241"	h (m)	H_{VGM10} (m)	NORTE (m)	ESTE (m)	HUSO
LONGITUD:	68°	54'	00.869"	274.28	288.04	1121914.029	510928.078	19

CROQUIS

PLAN ALTIMETRO DE REFERENCIA



AV. FERMÍN CALDERÓN

FOTOGRAFIA

VERTICE PRINCIPAL



VERTICE REFERENCIA



ACCESO: El VP se ubica en la esquina de la acera entre la Av. Fermín Calderón y el callejón 4 y el VR se encuentra al noreste del VP frente al Modulo de Barrio Adentro

INSCRIPCION: RED GEODESICA MUNICIPAL IGVS B CHIVACOA 4 GPS 2012