

RED GEODÉSICA MUNICIPAL
Estado Yaracuy
Municipio Nirgua



**INSTITUTO GEOGRAFICO
DE VENEZUELA
SIMON BOLIVAR**



**MINISTERIO DEL PODER POPULAR
PARA EL AMBIENTE**

Trabajamos por un ambiente sano

RED GEODÉSICA MUNICIPAL

VERTICE:	NIRGUA 1	ESTADO:	YARACUY	MUNICIPIO:	NIRGUA
DATUM:	SIRGAS-REGVEN	ELIPSOIDE:	GRS - 80	ITRF: 94	EPOCA 1995.4 FECHA: 2012

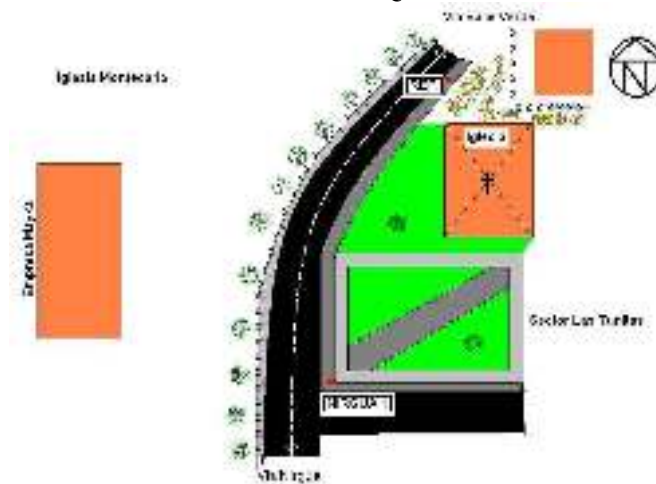
VERTICE PRINCIPAL

COORDENADAS GEODESICAS					COORDENADAS UTM			
LATITUD:	10°	10'	05.001"	h (m)	H_{VGM10} (m)	NORTE (m)	ESTE (m)	HUSO
LONGITUD:	68°	34'	09.730"	807.45	821.37	1124024.740	547171.150	19

VERTICE REFERENCIA

LATITUD:	10°	10'	06.762"	h (m)	H_{VGM10} (m)	NORTE (m)	ESTE (m)	HUSO
LONGITUD:	68°	34'	10.123"	808.42	822.34	1124078.810	547159.109	19

CROQUIS



FOTOGRAFIA

VERTICE PRINCIPAL



VERTICE REFERENCIA



ACCESO: El Vértice Principal se ubica en la esquina sur de la iglesia empotrado en la acera de la vía hacia Valle Verde, el Vértice Referencia se encuentra al norte del VP en la misma acera frente al colegio.

INSCRIPCION: RED GEODESICA MUNICIPAL IGVSBNIRGUA 1 GPS 2012

RED GEODÉSICA MUNICIPAL

VERTICE:	NIRGUA 2	ESTADO:	YARACUY	MUNICIPIO:	NIRGUA
DATUM:	SIRGAS-REGVEN	ELIPSOIDE:	GRS - 80	ITRF: 94	EPOCA 1995.4 FECHA: 2012

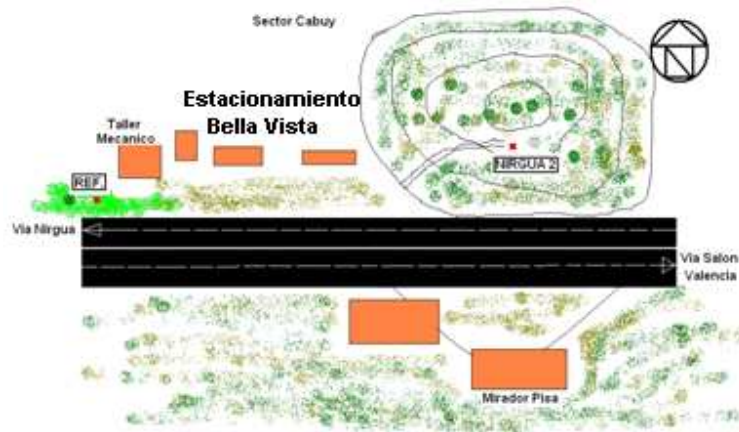
VERTICE PRINCIPAL

<i>COORDENADAS GEODESICAS</i>						<i>COORDENADAS UTM</i>		
LATITUD:	10°	09'	40.648"	h (m)	H_{VGM10} (m)	NORTE (m)	ESTE (m)	HUSO
LONGITUD:	68°	32'	33.146"	783.72	797.69	1123280.781	550111.085	19

VERTICE REFERENCIA

LATITUD:	10°	09'	42.588"	h (m)	H_{VGM10} (m)	NORTE (m)	ESTE (m)	HUSO
LONGITUD:	68°	32'	40.299"	771.56	785.52	1123340.056	549893.322	19

CROQUIS



FOTOGRAFIA

VERTICE PRINCIPAL



VERTICE REFERENCIA



ACCESO: VP se encuentra ubicado en un cerro en la vía Salom, Nirgua diagonal al Mirador Pisa, del lado del estacionamiento bella vista. El VR se encuentra al OESTE del VP diagonal a un taller mecánico cerca de la carretera.

INSCRIPCION: RED GEODÉSICA MUNICIPAL IGYSB NIRGUA 2 GPS 2012

RED GEODÉSICA MUNICIPAL

VERTICE: NIRGUA 3	ESTADO: YARACUY	MUNICIPIO: NIRGUA
DATUM: SIRGAS-REGVEN	ELIPSOIDE: GRS - 80	ITRF: 94 EPOCA 1995.4 FECHA: 2012

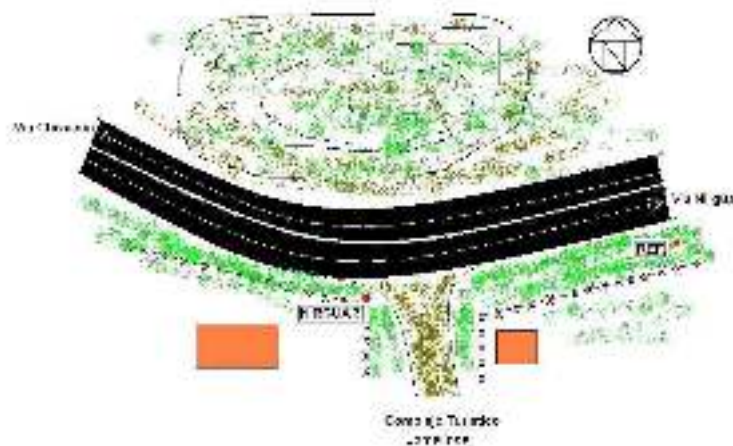
VERTICE PRINCIPAL

<i>COORDENADAS GEODESICAS</i>					<i>COORDENADAS UTM</i>			
LATITUD:	10°	09'	53.070"	h (m)	H_{VGM10} (m)	NORTE (m)	ESTE (m)	HUSO
LONGITUD:	68°	34'	52.256"	747.36	761.24	1123656.582	545877.639	19

VERTICE REFERENCIA

LATITUD:	10°	09'	52.548"	h (m)	H_{VGM10} (m)	NORTE (m)	ESTE (m)	HUSO
LONGITUD:	68°	34'	48.888"	746.77	760.65	1123640.685	545980.130	19

CROQUIS



FOTOGRAFIA

VERTICE PRINCIPAL



VERTICE REFERENCIA



ACCESO: VP está localizado en las afueras del complejo turístico Lomalinda cerca de la entrada, es un monumento de concreto de aproximadamente 20cm x 20 cm. VR se ubica al ESTE del principal como yendo hacia NIRGUA del mismo lado de la carretera.

INSCRIPCION: RED GEODESICA MUNICIPAL IGVSB NIRGUA 3 GPS 2012



**INSTITUTO GEOGRAFICO
DE VENEZUELA
SIMON BOLIVAR**



**MINISTERIO DEL PODER POPULAR
PARA EL AMBIENTE**

Trabajamos por un ambiente sano

RED GEODÉSICA MUNICIPAL

VERTICE:	NIRGUA 4	ESTADO:	YARACUAY	MUNICIPIO:	NIRGUA
DATUM:	SIRGAS-REGVEN	ELIPSOIDE:	GRS - 80	ITRF: 94	EPOCA 1995.4 FECHA: 2012

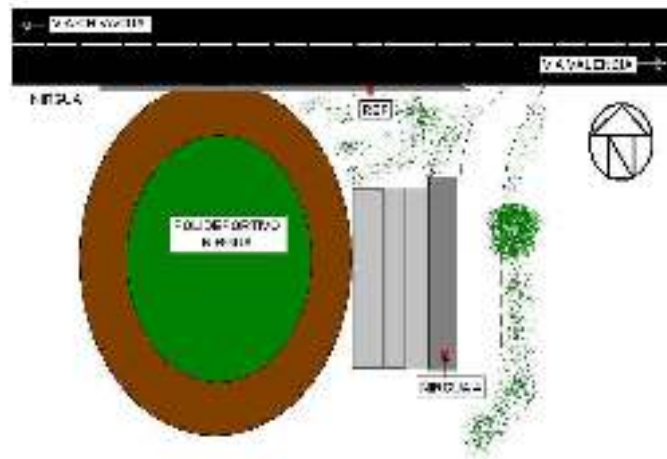
VERTICE PRINCIPAL

COORDENADAS GEODESICAS					COORDENADAS UTM			
LATITUD:	10°	09'	27.686"	h (m)	H_{VGM10} (m)	NORTE (m)	ESTE (m)	HUSO
LONGITUD:	68°	33'	57.540"	775.38	789.27	1122879.157	547543.605	19

VERTICE REFERENCIA

LATITUD:	10°	09'	30.324"	h (m)	H_{VGM10} (m)	NORTE (m)	ESTE (m)	HUSO
LONGITUD:	68°	33'	58.102"	778.62	792.51	1122960.145	547526.340	19

CROQUIS



FOTOGRAFIA

VERTICE PRINCIPAL



VERTICE REFERENCIA



ACCESO: VP se localiza en la parte más alta de las escaleras del polideportivo Nirgua, el VR se situó al NORTE del principal cerca de la cerca de ciclón que colinda con la vía Chivacoa-Valencia.

INSCRIPCION: RED GEODESICA MUNICIPAL IGVSb NIRGUA 4 GPS 2012



**INSTITUTO GEOGRAFICO
DE VENEZUELA
SIMON BOLIVAR**



**MINISTERIO DEL PODER POPULAR
PARA EL AMBIENTE**

Trabajamos por un ambiente sano

RED GEODÉSICA MUNICIPAL

VERTICE:	NIRGUA 5	ESTADO:	YARACUAY	MUNICIPIO:	NIRGUA
DATUM:	SIRGAS-REGVEN	ELIPSOIDE:	GRS - 80	ITRF: 94	EPOCA 1995.4 FECHA: 2012

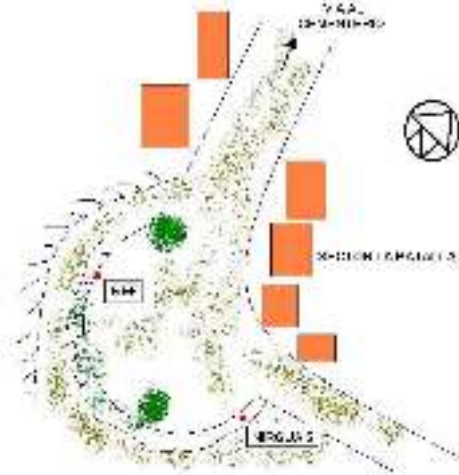
VERTICE PRINCIPAL

COORDENADAS GEODESICAS					COORDENADAS UTM			
LATITUD:	10°	07'	54.710"	h (m)	H_{VGM10} (m)	NORTE (m)	ESTE (m)	HUSO
LONGITUD:	68°	33'	45.720"	848.56	862.37	1120024.046	547907.226	19

VERTICE REFERENCIA

LATITUD:	10°	07'	55.185"	h (m)	H_{VGM10} (m)	NORTE (m)	ESTE (m)	HUSO
LONGITUD:	68°	33'	46.884"	845.83	859.64	1120038.573	547871.650	19

CROQUIS



FOTOGRAFIA

VERTICE PRINCIPAL



VERTICE REFERENCIA



ACCESO: VP se encuentra en el sector la batalla entrando por el cementerio en una lomita, cerca de donde retornan el transporte público, VR se ubica al OESTE del VP en el borde del retorno.

INSCRIPCION: RED GEODESICA MUNICIPAL IGVSB NIRGUA 5 GPS 2012

RED GEODÉSICA MUNICIPAL

VERTICE: SALOM 1	ESTADO: YARACUAY	MUNICIPIO: NIRGUA
DATUM: SIRGAS-REGVEN	ELIPSOIDE: GRS - 80	ITRF: 94 EPOCA 1995.4 FECHA: 2012

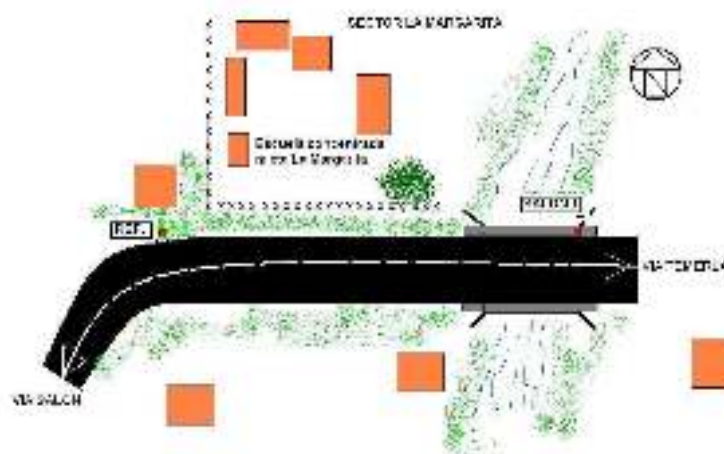
VERTICE PRINCIPAL

<i>COORDENADAS GEODESICAS</i>						<i>COORDENADAS UTM</i>		
LATITUD:	10°	10'	57.999"	h (m)	H_{VGM10} (m)	NORTE (m)	ESTE (m)	HUSO
LONGITUD:	68°	28'	14.783"	763.74	777.99	1125668.478	557968.964	19

VERTICE REFERENCIA

LATITUD:	10°	10'	56.637"	h (m)	H_{VGM10} (m)	NORTE (m)	ESTE (m)	HUSO
LONGITUD:	68°	28'	18.938"	767.34	781.59	1125626.421	557842.608	19

CROQUIS



FOTOGRAFIA

VERTICE PRINCIPAL



VERTICE REFERENCIA



ACCESO: VP se encuentra en el puente la escuela del sector la margarita cerca de la escuela mixta la margarita, la referencia VR está ubicado al OESTE del VP a unos 120m aproximadamente en el mismo lado de la acera.

INSCRIPCION: RED GEODESICA MUNICIPAL IGVS SALOM 1 GPS 2012

RED GEODÉSICA MUNICIPAL

VERTICE:	SALOM 2	ESTADO:	YARACUAY	MUNICIPIO:	NIRGUA
DATUM:	SIRGAS-REGVEN	ELIPSOIDE:	GRS - 80	ITRF: 94	EPOCA 1995.4 FECHA: 2012

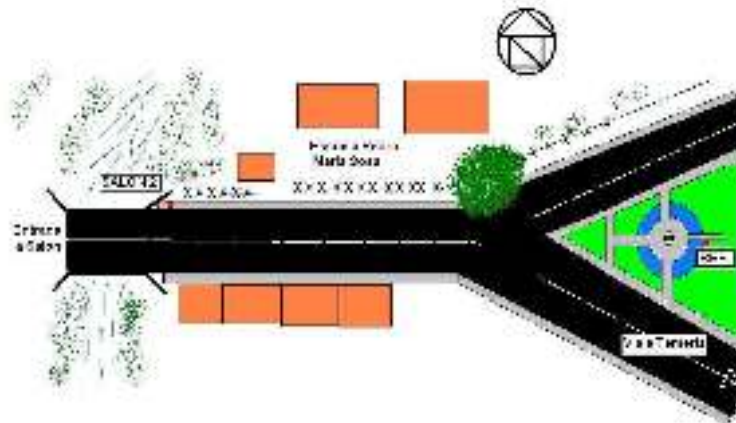
VERTICE PRINCIPAL

COORDENADAS GEODESICAS						COORDENADAS UTM		
LATITUD:	10°	10'	47.031"	h (m)	H_{VGM10} (m)	NORTE (m)	ESTE (m)	HUSO
LONGITUD:	68°	29'	30.922"	754.53	768.72	1125327.874	555652.784	19

VERTICE REFERENCIA

LATITUD:	10°	10'	45.590"	h (m)	H_{VGM10} (m)	NORTE (m)	ESTE (m)	HUSO
LONGITUD:	68°	29'	21.587"	759.77	773.97	1125284.069	555936.912	19

CROQUIS



FOTOGRAFIA

VERTICE PRINCIPAL



VERTICE REFERENCIA



ACCESO: VP se encuentra ubicado en una de las esquinas del puente situado cerca de la escuela Pedro María Sosa empotrado en la acera, mientras que la referencia esta al ESTE del VP en la plaza donde se divide la calle, detrás de la cruz.

INSCRIPCION: RED GEODESICA MUNICIPAL IGVSb SALOM 2 GPS 2012



**INSTITUTO GEOGRAFICO
DE VENEZUELA
SIMON BOLIVAR**



**MINISTERIO DEL PODER POPULAR
PARA EL AMBIENTE**

Trabajamos por un ambiente sano

RED GEODÉSICA MUNICIPAL

VERTICE:	TEMERLA	ESTADO:	YARACUY	MUNICIPIO:	NIRGUA
DATUM:	SIRGAS-REGVEN	ELIPSOIDE:	GRS - 80	ITRF: 94	EPOCA 1995.4 FECHA: 2012

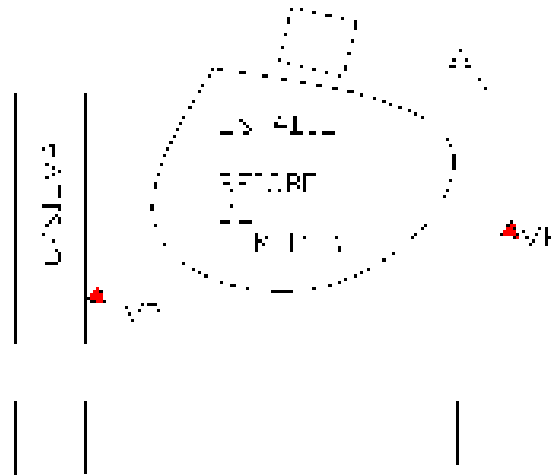
VERTICE PRINCIPAL

COORDENADAS GEODESICAS					COORDENADAS UTM			
LATITUD:	10°	15'	47.394"	h (m)	H_{VGM10} (m)	NORTE (m)	ESTE (m)	HUSO
LONGITUD:	68°	25'	53.377"	380.51	395.20	1134564.207	562255.923	19

VERTICE REFERENCIA

LATITUD:	10°	15'	47.712"	h (m)	H_{VGM10} (m)	NORTE (m)	ESTE (m)	HUSO
LONGITUD:	68°	25'	51.373"	379.24	393.93	1134574.064	562316.878	19

CROQUIS



FOTOGRAFIA

VERTICE PRINCIPAL



VERTICE REFERENCIA



ACCESO: VP se encuentra en el estadio de beisbol de Temerla en la C/ Silva cerca de la primera base. VR se localiza al ESTE del VP en el borde de la cerca entre segunda y tercera base.

INSCRIPCION: RED GEODESICA MUNICIPAL IGVSb TEMERLA GPS 2012