

RED GEODÉSICA MUNICIPAL
Estado Yaracuy
Municipio San Felipe



**INSTITUTO GEOGRAFICO
DE VENEZUELA
SIMON BOLIVAR**



**MINISTERIO DEL PODER POPULAR
PARA EL AMBIENTE**

Trabajamos por un ambiente sano

RED GEODÉSICA MUNICIPAL

VERTICE: ALBARICO	ESTADO: YARACUY	MUNICIPIO: SAN FELIPE
DATUM: SIRGAS-REGVEN	ELIPSOIDE: GRS - 80	ITRF: 94 EPOCA 1995.4 FECHA: 2012

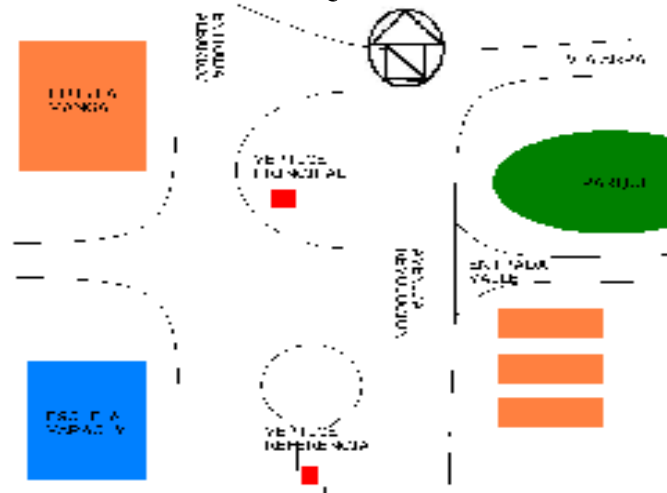
VERTICE PRINCIPAL

COORDENADAS GEODESICAS					COORDENADAS UTM			
LATITUD:	10°	23'	56.557"	h (m)	H_{VGM10} (m)	NORTE (m)	ESTE (m)	HUSO
LONGITUD:	68°	41'	41.106"	149.34	164.30	1149548.750	533412.368	19

VERTICE REFERENCIA

LATITUD:	10°	23'	51.763"	h (m)	H_{VGM10} (m)	NORTE (m)	ESTE (m)	HUSO
LONGITUD:	68°	41'	33.379"	145.99	160.97	1149401.745	533647.449	19

CROQUIS



FOTOGRAFIA

VERTICE PRINCIPAL



VERTICE REFERENCIA



ACCESO: El VP se ubica en el engramado de la redoma de la Avenida Revolución frente al Club la Manga y el VR se encuentra al sur del VP en la en la curva de la isla frente a la Escuela Yaracuy

INSCRIPCION: RED GEODESICA MUNICIPAL IGVS ALBARICO GPS 2012



**INSTITUTO GEOGRAFICO
DE VENEZUELA
SIMON BOLIVAR**



**MINISTERIO DEL PODER POPULAR
PARA EL AMBIENTE**

Trabajamos por un ambiente sano

RED GEODÉSICA MUNICIPAL

VERTICE:	SAN FELIPE 1	ESTADO:	YARACUY	MUNICIPIO:	SAN FELIPE		
DATUM:	SIRGAS-REGVEN	ELIPSOIDE:	GRS - 80	ITRF: 94	EPOCA 1995.4	FECHA:	2012

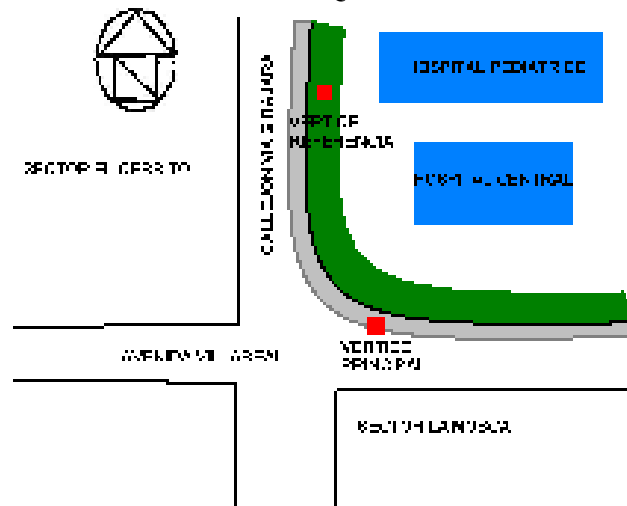
VERTICE PRINCIPAL

COORDENADAS GEODESICAS					COORDENADAS UTM			
LATITUD:	10°	21'	14.391"	h (m)	H_{VGM10} (m)	NORTE (m)	ESTE (m)	HUSO
LONGITUD:	68°	45'	06.494"	376.95	391.33	1144562.705	527171.296	19

VERTICE REFERENCIA

LATITUD:	10°	21'	16.192"	h (m)	H_{VGM10} (m)	NORTE (m)	ESTE (m)	HUSO
LONGITUD:	68°	45'	08.851"	384.97	399.34	1144617.962	527099.587	19

CROQUIS



FOTOGRAFIA

VERTICE PRINCIPAL



VERTICE REFERENCIA



ACCESO: El VP principal se ubica en la acera del Hospital justo en la esquina frente al sector LA Manga en la Avenida Villareal y el VR se encuentra al norte del VP en la misma acera frente al sector el Cerrito en el callejón vía Girajara

INSCRIPCION: RED GEODESICA MUNICIPAL IGVS SAN FELIPE 1 GPS 2012

RED GEODÉSICA MUNICIPAL

VERTICE: SAN FELIPE 2	ESTADO: YARACUY	MUNICIPIO: SAN FELIPE
DATUM: SIRGAS-REGVEN	ELIPSOIDE: GRS - 80	ITRF: 94 EPOCA 1995.4 FECHA: 2012

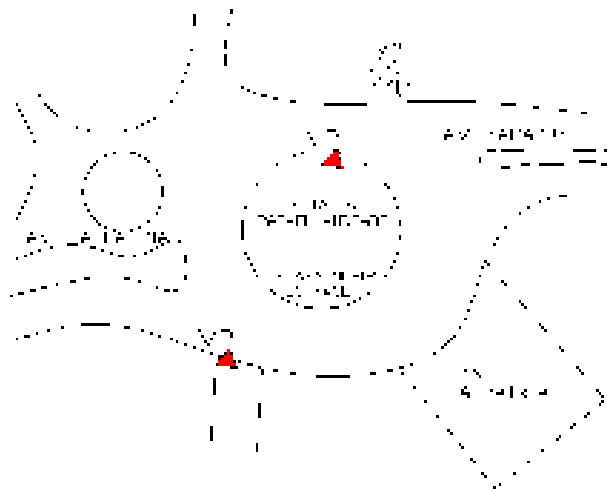
VERTICE PRINCIPAL

<i>COORDENADAS GEODESICAS</i>					<i>COORDENADAS UTM</i>			
LATITUD:	10°	20'	33.598"	h (m)	H_{VGM10} (m)	NORTE (m)	ESTE (m)	HUSO
LONGITUD:	68°	44'	37.548"	273.53	288.00	1143310.511	528052.544	19

VERTICE REFERENCIA

LATITUD:	10°	20'	32.575"	h (m)	H_{VGM10} (m)	NORTE (m)	ESTE (m)	HUSO
LONGITUD:	68°	44'	36.634"	272.13	286.60	1143279.122	528080.359	19

CROQUIS



FOTOGRAFIA

VERTICE PRINCIPAL



VERTICE REFERENCIA



ACCESO: EL VP se ubica en el engramado de la Plaza Morir es Nacer frente a la Estatua Rafael Andrade y el VR se encuentra al Sur del VP en la acera de enfrente antes de la escalinata.

INSCRIPCION: RED GEODESICA MUNICIPAL IGVS SAN FELIPE 2 GPS 2012

RED GEODÉSICA MUNICIPAL

VERTICE: SAN FELIPE 3	ESTADO: YARACUAY	MUNICIPIO: SAN FELIPE
DATUM: SIRGAS-REGVEN	ELIPSOIDE: GRS - 80	ITRF: 94 EPOCA 1995.4 FECHA: 2012

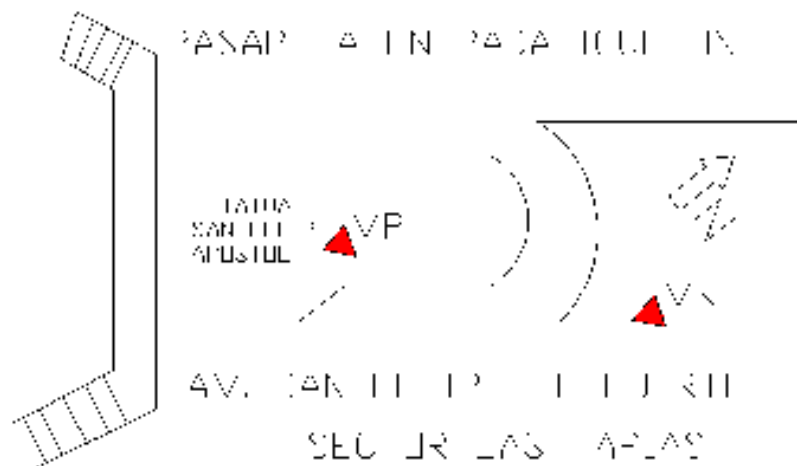
VERTICE PRINCIPAL

COORDENADAS GEODESICAS					COORDENADAS UTM			
LATITUD:	10°	20'	28.768"	h (m)	H_{VGM10} (m)	NORTE (m)	ESTE (m)	HUSO
LONGITUD:	68°	43'	33.564"	210.52	225.14	1143163.801	529998.491	19

VERTICE REFERENCIA

LATITUD:	10°	20'	31.996"	h (m)	H_{VGM10} (m)	NORTE (m)	ESTE (m)	HUSO
LONGITUD:	68°	43'	29.938"	210.30	224.77	1143263.030	530108.681	19

CROQUIS



FOTOGRAFIA

VERTICE PRINCIPAL



VERTICE REFERENCIA



ACCESO: El VP se ubica en el engramado frente al Santo Patrono San Felipe ubicado en la isla de la Avenida San Felipe El Fuerte frente al Sector Las Tapias y el VR se encuentra al este del VP en el engramado de la isla cerca de la escultura El Indio.

INSCRIPCION: RED GEODESICA MUNICIPAL IGVS SAN FELIPE 3 GPS 2012

RED GEODÉSICA MUNICIPAL

VERTICE:	SAN FELIPE 4	ESTADO:	YARACUAY	MUNICIPIO:	SAN FELIPE
DATUM:	SIRGAS-REGVEN	ELIPSOIDE:	GRS - 80	ITRF: 94	EPOCA 1995.4 FECHA: 2012

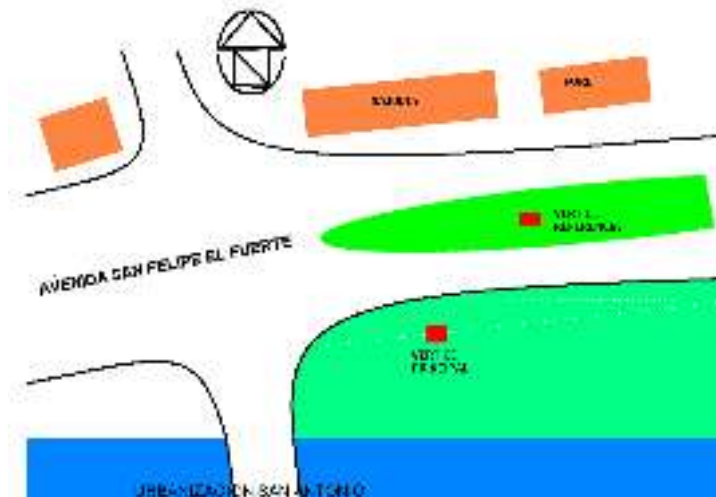
VERTICE PRINCIPAL

COORDENADAS GEODESICAS					COORDENADAS UTM			
LATITUD:	10°	19'	53.692"	h (m)	H_{VGM10} (m)	NORTE (m)	ESTE (m)	HUSO
LONGITUD:	68°	44'	05.629"	209.80	224.36	1142085.672	529024.261	19

VERTICE REFERENCIA

LATITUD:	10°	19'	56.265"	h (m)	H_{VGM10} (m)	NORTE (m)	ESTE (m)	HUSO
LONGITUD:	68°	44'	04.698"	210.27	224.83	1142164.733	529052.505	19

CROQUIS



FOTOGRAFIA

VERTICE PRINCIPAL



VERTICE REFERENCIA



ACCESO: El VP se ubica en el engramado en la entrada a la Urbanización San Antonio cerca de la escultura de caña de azúcar y el VR se encuentra al noreste del VP en la isla frente al comercio Ford

INSCRIPCION: RED GEODESICA MUNICIPAL IGVS SAN FELIPE 4 GPS 2012