

**RED GEODÉSICA MUNICIPAL**  
**Estado Yaracuy**  
**Municipio Veroes**

## RED GEODÉSICA MUNICIPAL

<b>VERTICE:</b> AGUA NEGRA	<b>ESTADO:</b> YARACUY	<b>MUNICIPIO:</b> VEROES
<b>DATUM:</b> SIRGAS-REGVEN	<b>ELIPSOIDE:</b> GRS - 80	<b>ITRF: 94</b> EPOCA 1995.4   <b>FECHA:</b> 2012

### VERTICE PRINCIPAL

COORDENADAS GEODESICAS				COORDENADAS UTM		
<b>LATITUD:</b>	N 10° 30' 09.45888"	<b>h (m)</b>	<b>HvGM10 (m)</b>	<b>NORTE (m)</b>	<b>ESTE (m)</b>	<b>HUSO</b>
<b>LONGITUD:</b>	W 68° 30' 36.33597"	6.85	23.19	1161027.382	553607.620	19

### VERTICE REFERENCIA

<b>LATITUD:</b>	N 10° 30' 09.18565"	<b>h (m)</b>	<b>HvGM10 (m)</b>	<b>NORTE (m)</b>	<b>ESTE (m)</b>	<b>HUSO</b>
<b>LONGITUD:</b>	W 68° 30' 33.64715"	6.23	22.57	1161019.117	553689.363	19

### CROQUIS



### FOTOGRAFIA

VERTICE PRINCIPAL



VERTICE REFERENCIA



**ACCESO:** Dentro del campo deportivo Agua Negra. La referencia se halla al fondo del campo.

**INSCRIPCION:** RED GEODESICA MUNICIPAL IGVSb AGUA NEGRA GPS 2012

## RED GEODÉSICA MUNICIPAL

<b>VERTICE:</b> CASIMIRO VAZQUEZ	<b>ESTADO:</b> YARACUY	<b>MUNICIPIO:</b> VEROES
<b>DATUM:</b> SIRGAS-REGVEN	<b>ELIPSOIDE:</b> GRS - 80	<b>ITRF: 94</b> EPOCA 1995.4   <b>FECHA:</b> 2012

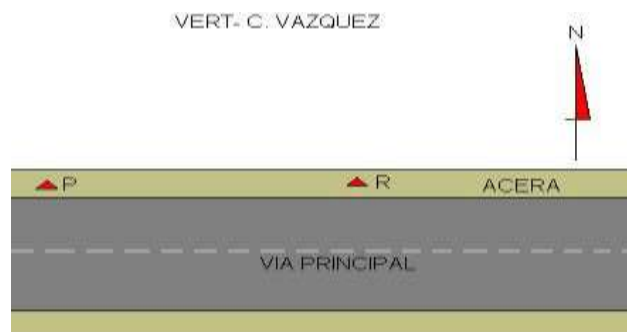
### VERTICE PRINCIPAL

COORDENADAS GEODESICAS				COORDENADAS UTM		
<b>LATITUD:</b>	N 10° 25' 54.37369"	<b>h (m)</b>	<b>HvGM10 (m)</b>	<b>NORTE (m)</b>	<b>ESTE (m)</b>	<b>HUSO</b>
<b>LONGITUD:</b>	O 68° 28' 48.58564"	10.20	26.14	1153197.916	556895.752	19

### VERTICE REFERENCIA

<b>LATITUD:</b>	N 10° 25' 53.92207"	<b>h (m)</b>	<b>HvGM10 (m)</b>	<b>NORTE (m)</b>	<b>ESTE (m)</b>	<b>HUSO</b>
<b>LONGITUD:</b>	O 68° 28' 51.00450"	10.512	26.45	1153183.924	556822.233	19

## CROQUIS



## FOTOGRAFIA

VERTICE PRINCIPAL



VERTICE REFERENCIA



**ACCESO:** Ubicado en El Guayabo, sector Casimiro Vázquez, acera izquierda de la calle Jamaica entre calle República Dominicana y Brasil. La referencia está en la acera izquierda en la calle Jamaica entre república Dominicana y Brasil.

**INSCRIPCION:** RED GEODESICA MUNICIPAL IGVSb TARIA GPS 2012

## RED GEODÉSICA MUNICIPAL

<b>VERTICE:</b> CAÑIZOS	<b>ESTADO:</b> YARACUY	<b>MUNICIPIO:</b> VEROES
<b>DATUM:</b> SIRGAS-REGVEN	<b>ELIPSOIDE:</b> GRS - 80	<b>ITRF: 94</b> EPOCA 1995.4   <b>FECHA:</b> 2012

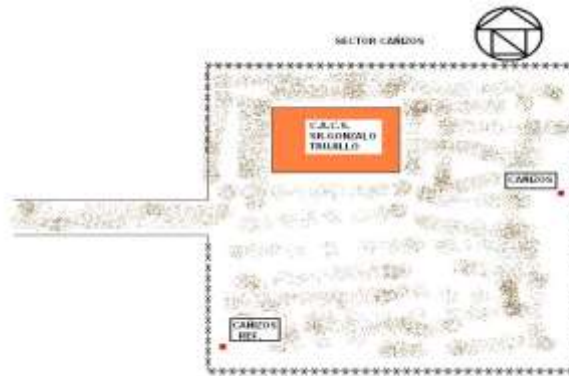
### VERTICE PRINCIPAL

COORDENADAS GEODESICAS				COORDENADAS UTM		
<b>LATITUD:</b>	N 10° 26' 05.51576"	<b>h (m)</b>	<b>HvGM10 (m)</b>	<b>NORTE (m)</b>	<b>ESTE (m)</b>	<b>HUSO</b>
<b>LONGITUD:</b>	O 68° 36' 55.19490"	35.49	51.08	1153518.984	542100.932	19

### VERTICE REFERENCIA

<b>LATITUD:</b>	N 10° 26' 02.58599"	<b>h (m)</b>	<b>HvGM10 (m)</b>	<b>NORTE (m)</b>	<b>ESTE (m)</b>	<b>HUSO</b>
<b>LONGITUD:</b>	O 68° 36' 55.64944"	35.60	51.18	1153428.984	542087.222	19

### CROQUIS



### FOTOGRAFIA

VERTICE PRINCIPAL



VERTICE REFERENCIA



**ACCESO:** Ubicado en el sector los cañizos, en las instalaciones de la C.A.C.S Sr. Gonzalo Trujillo. La referencia se halla al fondo del patio.

**INSCRIPCION:** RED GEODESICA MUNICIPAL IGVSb CAÑIZOS GPS 2012

## RED GEODÉSICA MUNICIPAL

<b>VERTICE:</b> FARRIAR 1	<b>ESTADO:</b> YARACUY	<b>MUNICIPIO:</b> VEROES
<b>DATUM:</b> SIRGAS-REGVEN	<b>ELIPSOIDE:</b> GRS - 80	<b>ITRF: 94</b> EPOCA 1995.4 <b>FECHA:</b> 2012

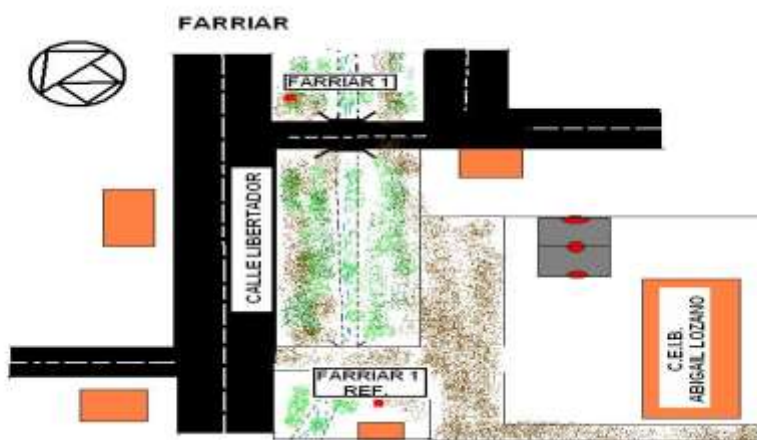
### VERTICE PRINCIPAL

COORDENADAS GEODESICAS				COORDENADAS UTM		
<b>LATITUD:</b>	N 10° 28' 15.35959"	<b>h (m)</b>	HvGM10 (m)	<b>NORTE (m)</b>	<b>ESTE (m)</b>	<b>HUSO</b>
<b>LONGITUD:</b>	O 68° 33' 24.37509"	19.30	35.30	1157515.369	548504.804	19

### VERTICE REFERENCIA

<b>LATITUD:</b>	N 10° 28' 13.20701"	<b>h (m)</b>	HvGM10 (m)	<b>NORTE (m)</b>	<b>ESTE (m)</b>	<b>HUSO</b>
<b>LONGITUD:</b>	O 68° 33' 27.49238"	19.20	35.18	1157449.122	548410.134	19

## CROQUIS



## FOTOGRAFIA

VERTICE PRINCIPAL



VERTICE REFERENCIA



**ACCESO:** Ubicado en al lado derecho de la calle principal (Libertador) de Farriar. La referencia se halla al lado derecho de la vía, frente al Colegio Abigail Lozano.

**INSCRIPCION:** RED GEODESICA MUNICIPAL IGVSF FARRIAR 1 GPS 2012

## RED GEODÉSICA MUNICIPAL

<b>VERTICE:</b> FARRIAR 2	<b>ESTADO:</b> YARACUY	<b>MUNICIPIO:</b> VEROES
<b>DATUM:</b> SIRGAS-REGVEN	<b>ELIPSOIDE:</b> GRS - 80	<b>ITRF: 94</b> EPOCA 1995.4   <b>FECHA:</b> 2012

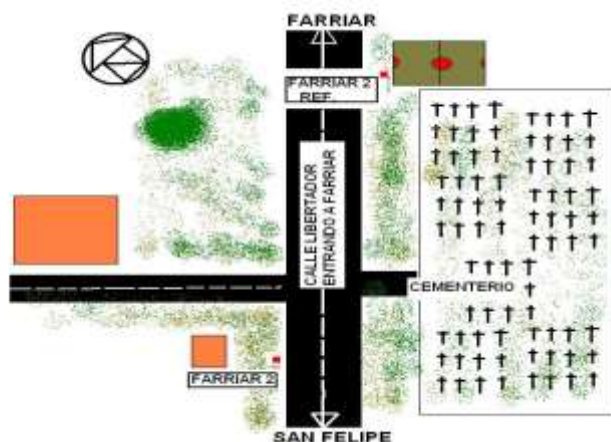
### VERTICE PRINCIPAL

COORDENADAS GEODESICAS				COORDENADAS UTM		
<b>LATITUD:</b>	N 10° 27' 56.16992"	<b>h (m)</b>	HvGM10 (m)	<b>NORTE (m)</b>	<b>ESTE (m)</b>	<b>HUSO</b>
<b>LONGITUD:</b>	O 68° 33' 42.51978"	21.7742	37.71	1156925.210	547954.039	19

### VERTICE REFERENCIA

<b>LATITUD:</b>	N 10° 27' 58.81545"	<b>h (m)</b>	HvGM10 (m)	<b>NORTE (m)</b>	<b>ESTE (m)</b>	<b>HUSO</b>
<b>LONGITUD:</b>	O 68° 33' 39.06813"	21.3336	37.27	1157006.611	548058.855	19

### CROQUIS



### FOTOGRAFIA

VERTICE PRINCIPAL



VERTICE REFERENCIA



**ACCESO:** Ubicado en la entrada de Farriar, diagonal a la cancha techada, entrada de la Urb. Naranjal. La referencia se halla diagonal al cementerio y a unos 150 m después del VP.

**INSCRIPCION:** RED GEODESICA MUNICIPAL IGVSF FARRIAR 2 GPS 2012

## RED GEODÉSICA MUNICIPAL

<b>VERTICE:</b> LA RAYA	<b>ESTADO:</b> YARACUY	<b>MUNICIPIO:</b> VEROES
<b>DATUM:</b> SIRGAS-REGVEN	<b>ELIPSOIDE:</b> GRS - 80	<b>ITRF: 94</b> EPOCA 1995.4   <b>FECHA:</b> 2012

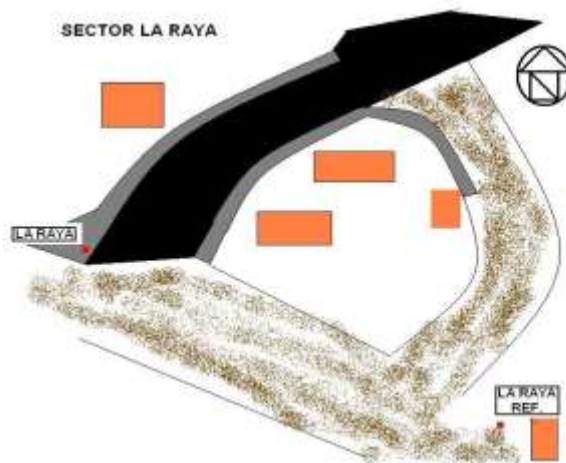
### VERTICE PRINCIPAL: 5

COORDENADAS GEODESICAS				COORDENADAS UTM		
<b>LATITUD:</b>	N 10° 26' 29.91179"	<b>h (m)</b>	HvGM10 (m)	<b>NORTE (m)</b>	<b>ESTE (m)</b>	<b>HUSO</b>
<b>LONGITUD:</b>	O 68° 24' 14.99036"	21.04	37.20	1154304.11	565211.951	19

### VERTICE REFERENCIA: 5R

<b>LATITUD:</b>	N 10° 26' 26.04306"	<b>h (m)</b>	HvGM10 (m)	<b>NORTE (m)</b>	<b>ESTE (m)</b>	<b>HUSO</b>
<b>LONGITUD:</b>	O 68° 24' 11.88953"	14.74	30.89	1154185.47	565306.449	19

### CROQUIS



### FOTOGRAFIA

VERTICE PRINCIPAL



VERTICE REFERENCIA



**ACCESO:** Ubicado en el sector La Raya, Urb. Simón Bolívar, empotrado en la acera derecha. La referencia se encuentra en el camino-carretero, al lado izquierdo del mismo.

**INSCRIPCION:** RED GEODESICA MUNICIPAL IGVSb LA RAYA GPS 2012

## RED GEODÉSICA MUNICIPAL

<b>VERTICE:</b>	PUEBLO NUEVO	<b>ESTADO:</b>	YARACUY	<b>MUNICIPIO:</b>	VEROES
<b>DATUM:</b>	SIRGAS-REGVEN	<b>ELIPSOIDE:</b>	GRS - 80	<b>ITRF: 94</b>	EPOCA 1995.4   <b>FECHA:</b> 2012

### VERTICE PRINCIPAL

COORDENADAS GEODESICAS				COORDENADAS UTM		
<b>LATITUD:</b>	N 10° 35' 41.79314"	<b>h (m)</b>	HvGM10 (m)	<b>NORTE (m)</b>	<b>ESTE (m)</b>	<b>HUSO</b>
<b>LONGITUD:</b>	O 68° 33' 09.15009"	20.09	36.68	1171227.772	548948.057	19

### VERTICE REFERENCIA

<b>LATITUD:</b>	N 10° 35' 46.14956"	<b>h (m)</b>	HvGM10 (m)	<b>NORTE (m)</b>	<b>ESTE (m)</b>	<b>HUSO</b>
<b>LONGITUD:</b>	O 68° 33' 08.03248"	20.38	36.98	1171361.625	548981.825	19

### CROQUIS



### FOTOGRAFIA

VERTICE PRINCIPAL



VERTICE REFERENCIA



**ACCESO:** Ubicado frente a la esquina de la cancha múltiple de Pueblo Nuevo. La referencia se halla al lado izquierdo, en la salida hacia Palma Sola.

**INSCRIPCION:** RED GEODESICA MUNICIPAL IGVSb PUEBLO NVO. GPS 2012



## RED GEODÉSICA MUNICIPAL

<b>VERTICE:</b> TARIA	<b>ESTADO:</b> YARACUY	<b>MUNICIPIO:</b> VEROES
<b>DATUM:</b> SIRGAS-REGVEN	<b>ELIPSOIDE:</b> GRS - 80	<b>ITRF: 94</b> EPOCA 1995.4   <b>FECHA:</b> 2012

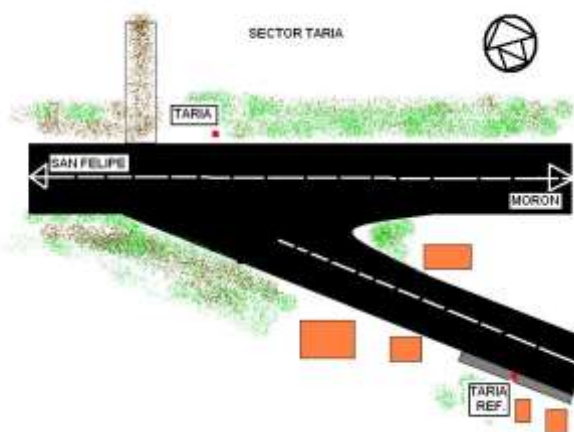
### VERTICE PRINCIPAL

COORDENADAS GEODESICAS				COORDENADAS UTM		
<b>LATITUD:</b>	N 10° 25' 41.91488"	<b>h (m)</b>	HvGM10 (m)	<b>NORTE (m)</b>	<b>ESTE (m)</b>	<b>HUSO</b>
<b>LONGITUD:</b>	O 68° 34' 04.10470"	25.41	41.11	1152800.829	547303.505	19

### VERTICE REFERENCIA

<b>LATITUD:</b>	N 10° 25' 38.30152"	<b>h (m)</b>	HvGM10 (m)	<b>NORTE (m)</b>	<b>ESTE (m)</b>	<b>HUSO</b>
<b>LONGITUD:</b>	O 68° 34' 02.18077"	24.72	40.41	1152689.929	547362.150	19

### CROQUIS



### FOTOGRAFIA

VERTICE PRINCIPAL



VERTICE REFERENCIA



**ACCESO:** Ubicado en la carretera panamericana, sector Taria, al lado izquierdo de la vía a San Felipe. La referencia está en la acera en la calle diagonal al VP.

