

RED GEODÉSICA MUNICIPAL
Estado Zulia
Municipio Cabimas



REPÚBLICA BOLIVARIANA DE VENEZUELA
ALCALDÍA DEL MUNICIPIO CABIMAS
ESTADO ZULIA
DIRECCIÓN DE CATASTRO



RED GEODÉSICA MUNICIPAL

VERTICE:	01-P	ESTADO: ZULIA	MUNICIPIO: CABIMAS		
DATUM:	SIRGAS-REGVEN	ELIPSOIDE: GRS - 80	N°:01	FECHA: 11-2011, (ITRF94, 1995.4)	

<i>COORDENADAS GEODESICAS</i>					<i>COORDENADAS UTM</i>			
LATITUD:	10°	26'	14,922"	h (m)	VGM10 V2.0	NORTE (m)	ESTE (m)	HUSO
LONGITUD:	71°	27'	31,963"	-13,400	1,08	1.154.829,198	230.808,474	19

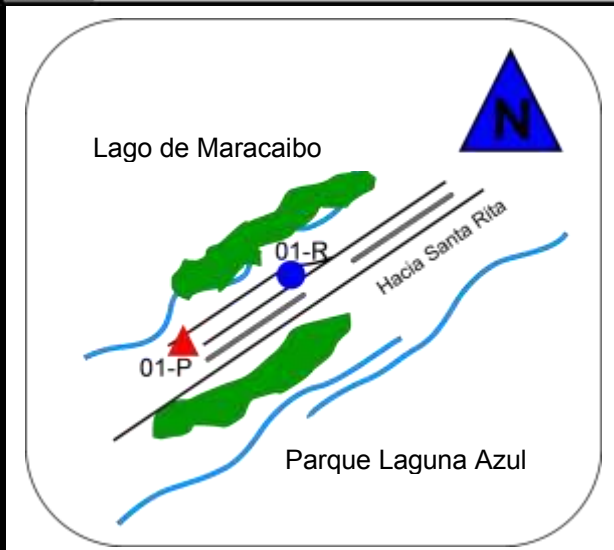
VÉRTICE REFERENCIA: 01-R

LATITUD:	10°	26'	13,184"	h (m)	VGM10 V2.0	NORTE (m)	ESTE (m)	HUSO
LONGITUD:	71°	27'	33,520"	-13.37	1,11	1.154.776,141	230.760,682	19



CROQUIS

FOTOGRAFIA



ACCESO: La estación principal esta empotrada en dirección al Sur de la entrada en el Parque Laguna Azul en la entrada de Cabimas, la estación de referencia esta empotrada en dirección al Nor-este aproximadamente a 80 metros del principal cerca del Modulo Policial.

INSCRIPCION PLACA GEODESICA: La placa tiene estampada:

ALCALDIA BOLIVARIANA DEL MUNICIPIO CABIMAS.
 CATASTRO-GPS + 2011, **01-P**,
 RED GEODESICA NO LA DESTRUYA.



REPÚBLICA BOLIVARIANA DE VENEZUELA
ALCALDÍA DEL MUNICIPIO CABIMAS
ESTADO ZULIA
DIRECCIÓN DE CATASTRO



RED GEODÉSICA MUNICIPAL

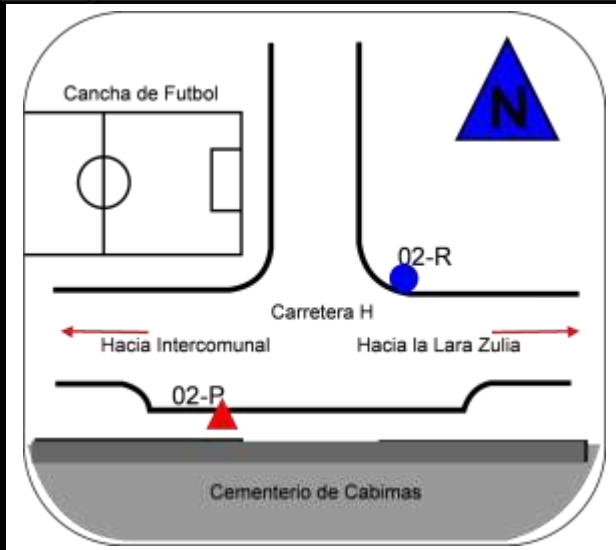
VERTICE:	02-P	ESTADO:	ZULIA	MUNICIPIO:	CABIMAS
DATUM:	SIRGAS-REGVEN	ELIPSOIDE:	GRS - 80	N°: 02	FECHA: 11-2011, (ITRF94, 1995.4)

COORDENADAS GEODESICAS					COORDENADAS UTM			
LATITUD:	10°	24'	48,444"	h (m)	VGM10 V2.0	NORTE (m)	ESTE (m)	HUSO
LONGITUD:	71°	25'	59,716"	-1,290	13,25	1.152.149,232	233.594,895	19

VÉRTICE REFERENCIA: 02-R

LATITUD:	10°	24'	50,060"	h (m)	VGM10 V2.0	NORTE (m)	ESTE (m)	HUSO
LONGITUD:	71°	25'	58,213"	-1,37	13,18	1.152.198,555	233.641,013	19

	CROQUIS	FOTOGRAFIA
--	----------------	-------------------



ACCESO: La estación principal esta ubicada y empotrada en la acera Norte del Cementerio Municipal en la Carretera H. y diagonal a la Universidad Nacional Experimental Rafael Maria Baralt (UNERMB), la estación de referencia esta empotrada a lo largo de la misma via frente a la entrada de la Cancha de la Universidad.

INSCRIPCION PLACA GEODESICA: La placa tiene estampada:

ALCALDIA BOLIVARIANA DEL MUNICIPIO CABIMAS.
 CATASTRO-GPS + 2011, **02-P**,
 RED GEODESICA NO LA DESTRUYA



REPÚBLICA BOLIVARIANA DE VENEZUELA
ALCALDÍA DEL MUNICIPIO CABIMAS
ESTADO ZULIA
DIRECCIÓN DE CATASTRO



RED GEODÉSICA MUNICIPAL

VERTICE:	03-P	ESTADO: ZULIA	MUNICIPIO: CABIMAS		
DATUM:	SIRGAS-REGVEN	ELIPSOIDE: GRS - 80	N°: 03	FECHA: 11-2011, (ITRF94, 1995.4)	

<i>COORDENADAS GEODESICAS</i>						<i>COORDENADAS UTM</i>		
LATITUD:	10°	26'	4,789"	h (m)	VGM10 V2.0	NORTE (m)	ESTE (m)	HUSO
LONGITUD:	71°	24'	4,804"	13,920	28,60	1.154.469,265	237.109,405	19

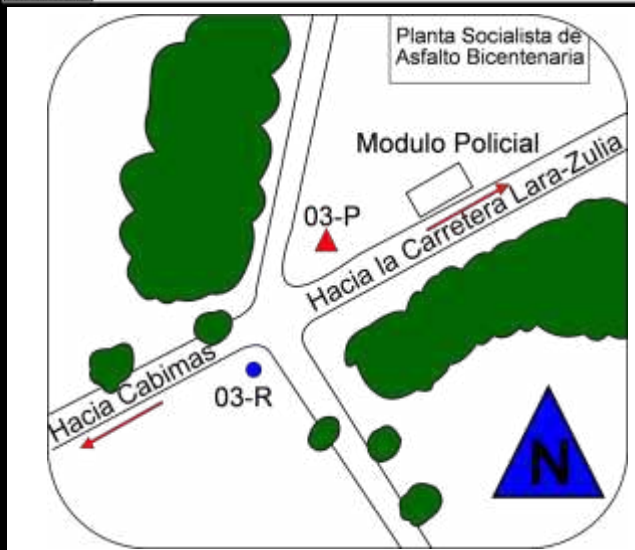
VÉRTICE REFERENCIA: 03-R

LATITUD:	10°	26'	2,206"	h (m)	VGM10 V2.0	NORTE (m)	ESTE (m)	HUSO
LONGITUD:	71°	24'	7,953"	12,18	26,85	1.154.390,595	237.012,987	19



CROQUIS

FOTOGRAFIA



ACCESO: La estación principal esta monumentada en dirección Sur-Oeste de la entrada de la Planta de Asfalto en la Carretera H. Cerca del Elevado de la Lara Zulia, la estación de referencia esta monumentada en dirección al Sur-oeste aproximadamente a unos 50 metros de la estación principal.

INSCRIPCION PLACA GEODESICA: La placa tiene estampada:

ALCALDIA BOLIVARIANA DEL MUNICIPIO CABIMAS.
 CATASTRO-GPS + 2011, **03-P**,
 RED GEODESICA NO LA DESTRUYA



REPÚBLICA BOLIVARIANA DE VENEZUELA
ALCALDÍA DEL MUNICIPIO CABIMAS
ESTADO ZULIA
DIRECCIÓN DE CATASTRO



RED GEODÉSICA MUNICIPAL

VERTICE:	04-P	ESTADO:	ZULIA	MUNICIPIO:	CABIMAS
DATUM:	SIRGAS-REGVEN	ELIPSOIDE:	GRS - 80	N°:	04
				FECHA:	11-2011, (ITRF94, 1995.4)

<i>COORDENADAS GEODESICAS</i>						<i>COORDENADAS UTM</i>		
LATITUD:	10°	23'	37,921"	h (m)	VGM10 V2.0	NORTE (m)	ESTE (m)	HUSO
LONGITUD:	71°	24'	59,153"	1,890	12,68	1.149.967,350	235.421,281	19

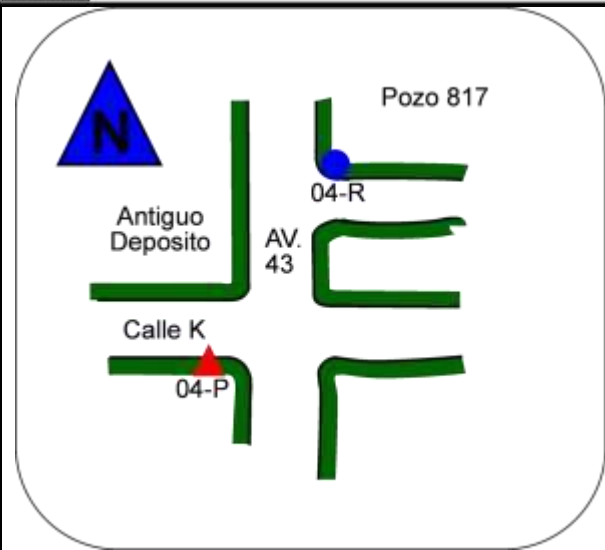
VÉRTICE REFERENCIA: 04-R

LATITUD:	10°	23'	40,320"	h (m)	VGM10 V2.0	NORTE (m)	ESTE (m)	HUSO
LONGITUD:	71°	25'	0,040"	2,16	16,72	1.150.041,297	235.394,85	19



CROQUIS

FOTOGRAFIA



ACCESO: El vértice principal esta monumentado en la intersección de la Av. 43 con Calle K, en el Barrio Punto Fijo II. La estación de referencia esta ubicada y monumentada al Nor-este y esta aproximadamente a 50 metros del principal en la entrada del Pozo 817.

INSCRIPCION PLACA GEODESICA: La placa tiene estampada:

ALCALDIA BOLIVARIANA DEL MUNICIPIO CABIMAS.
 CATASTRO-GPS + 2011, **04-P**,
 RED GEODESICA NO LA DESTRUYA



REPÚBLICA BOLIVARIANA DE VENEZUELA
ALCALDÍA DEL MUNICIPIO CABIMAS
ESTADO ZULIA
DIRECCIÓN DE CATASTRO



RED GEODÉSICA MUNICIPAL

VERTICE:	05-P	ESTADO: ZULIA	MUNICIPIO: CABIMAS		
DATUM:	SIRGAS-REGVEN	ELIPSOIDE:	GRS - 80	Nº:05	FECHA: 11-2011, (ITRF94, 1995.4)

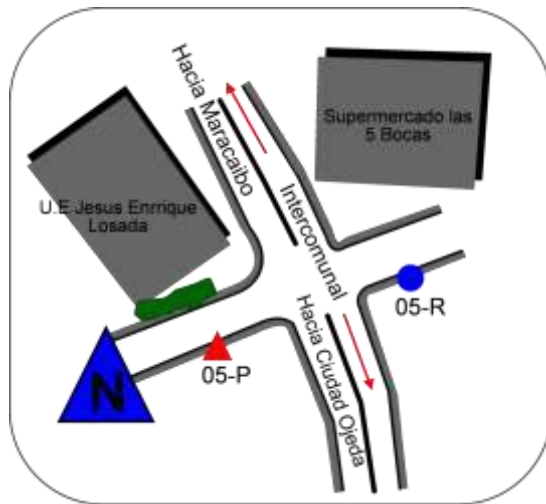
<i>COORDENADAS GEODESICAS</i>					<i>COORDENADAS UTM</i>		
LATITUD:	10° 22'	57,336"	h (m)	VGM10 V2.0	NORTE (m)	ESTE (m)	HUSO
LONGITUD:	71° 26'	10,376"	-8,520	5,970	1.148.736,378	233.244,288	19

<i>VÉRTICE REFERENCIA: 05-R</i>							
LATITUD:	10° 22'	59,033"	h (m)	VGM10 V2.0	NORTE (m)	ESTE (m)	HUSO
LONGITUD:	71° 26'	7,397"	-7940	6,560	1.148.787,847	233.335,347	19



CROQUIS

FOTOGRAFIA



ACCESO: La estación principal esta ubicada y empotrada en el brocal del frente de la Unidad Educativa Jesús Enrique Losada, muy cerca de la Carretera K con la Intercomunal. La estación de referencia esta ubicada y empotrada del lado del semáforo en la Carretera K frente al Centro de Comunicaciones de CANTV.

INSCRIPCION PLACA GEODESICA: La placa tiene estampada:

ALCALDIA BOLIVARIANA DEL MUNICIPIO CABIMAS.
 CATASTRO-GPS + 2011, **05-P**,
 RED GEODESICA NO LA DESTRUYA.



REPÚBLICA BOLIVARIANA DE VENEZUELA
ALCALDÍA DEL MUNICIPIO CABIMAS
ESTADO ZULIA
DIRECCIÓN DE CATASTRO



RED GEODÉSICA MUNICIPAL

VERTICE:	06-P	ESTADO: ZULIA	MUNICIPIO: CABIMAS		
DATUM:	SIRGAS-REGVEN	ELIPSOIDE: GRS - 80	N°: 06	FECHA: 11-2011, (ITRF94, 1995.4)	

<i>COORDENADAS GEODESICAS</i>						<i>COORDENADAS UTM</i>		
LATITUD:	10°	21'	50,130"	h (m)	VGM10 V2.0	NORTE (m)	ESTE (m)	HUSO
LONGITUD:	71°	24'	26,150"	-3,810	10,74	1.146.646,402	236.400,507	19

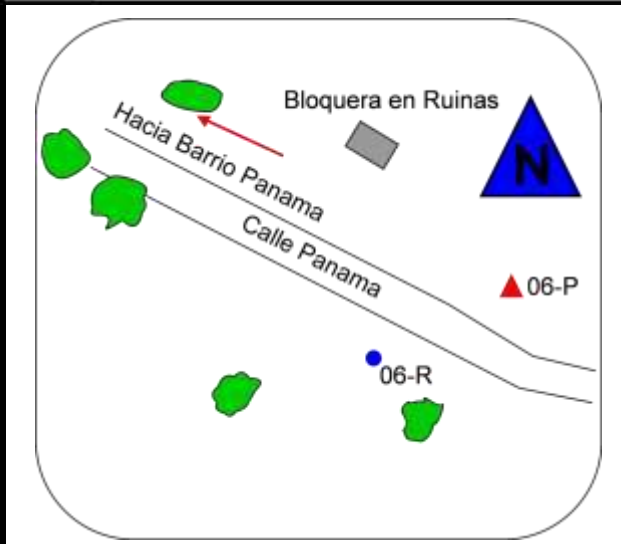
VÉRTICE REFERENCIA: 06-R

LATITUD:	10°	21'	49,258"	h (m)	VGM10 V2.0	NORTE (m)	ESTE (m)	HUSO
LONGITUD:	71°	24'	26,280"	-3,820	10,73	1.146.619,628	236.396,348	19



CROQUIS

FOTOGRAFIA



ACCESO: La estación principal estará ubicada y monumentada en la vía Prolongación Panamá hacia las Zonas de Prestamo de arena. Específicamente en la entrada de un terreno que tiene un aviso que dice Petro Cabimas-Petrowarao. La estación de referencia esta monumentada a lo largo de la misma vía hacia las Fincas Avícolas y aproximadamente a unos 40 metros de la principal.

INSCRIPCION PLACA GEODESICA: La placa tiene estampada:

ALCALDIA BOLIVARIANA DEL MUNICIPIO CABIMAS.
 CATASTRO-GPS + 2011, **06-P**,
 RED GEODESICA NO LA DESTRUYA.



REPÚBLICA BOLIVARIANA DE VENEZUELA
ALCALDÍA DEL MUNICIPIO CABIMAS
ESTADO ZULIA
DIRECCIÓN DE CATASTRO



RED GEODÉSICA MUNICIPAL

VERTICE:	07-P	ESTADO: ZULIA	MUNICIPIO: CABIMAS		
DATUM:	SIRGAS-REGVEN	ELIPSOIDE: GRS - 80	N°: 07	FECHA: 11-2011, (ITRF94, 1995.4)	

<i>COORDENADAS GEODESICAS</i>					<i>COORDENADAS UTM</i>			
LATITUD:	10°	19'	16,059"	h (m)	VGM10 V2.0	NORTE (m)	ESTE (m)	HUSO
LONGITUD:	71°	23'	55,620"	-2,360	12,150	1.141.903,537	237.294,037	19

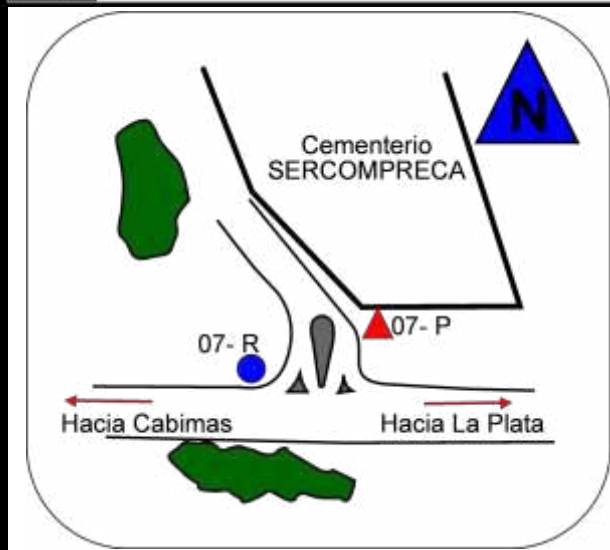
VÉRTICE REFERENCIA: 07-R

LATITUD:	10°	19'	15,494"	h (m)	VGM10 V2.0	NORTE (m)	ESTE (m)	HUSO
LONGITUD:	71°	23'	56,902"	-2,350	12,160	1.141.886,463	237.254,885	19



CROQUIS

FOTOGRAFIA



ACCESO: La estación principal esta ubicada y monumentada en la entrada del Parque Cementerio Jardines del Rosario de la empresa SERCOMPRECA, la estación de referencia esta ubicada en la vía hacia La Plata en dirección Sur-este aproximadamente a 80 metros del principal.

INSCRIPCION PLACA GEODESICA: La placa tiene estampada:

ALCALDIA BOLIVARIANA DEL MUNICIPIO CABIMAS.
 CATASTRO-GPS + 2011, **07-P**,
 RED GEODESICA NO LA DESTRUYA.



REPÚBLICA BOLIVARIANA DE VENEZUELA
ALCALDÍA DEL MUNICIPIO CABIMAS
ESTADO ZULIA
DIRECCIÓN DE CATASTRO



RED GEODÉSICA MUNICIPAL

VERTICE:	08-P	ESTADO: ZULIA	MUNICIPIO: CABIMAS		
DATUM:	SIRGAS-REGVEN	ELIPSOIDE: GRS - 80	N°: 08	FECHA: 11-2011, (ITRF94, 1995.4)	

<i>COORDENADAS GEODESICAS</i>					<i>COORDENADAS UTM</i>		
LATITUD:	10° 22'	50,068"	h (m)	VGM10 V2.0	NORTE (m)	ESTE (m)	HUSO
LONGITUD:	71° 27'	19,258"	-13,400	1,020	1.148.529,101	231.146,275	19

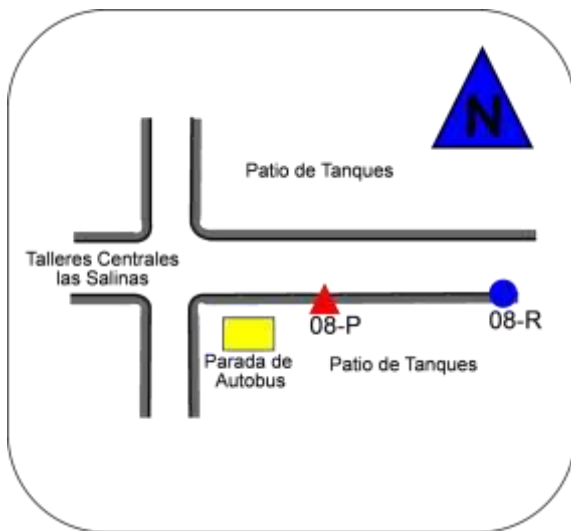
VÉRTICE REFERENCIA: 08-R

LATITUD:	10° 22'	52,262"	h (m)	VGM10 V2.0	NORTE (m)	ESTE (m)	HUSO
LONGITUD:	71° 27'	17,759"	-13,350	1,070	1.148.596,191	231.192,415	19



CROQUIS

FOTOGRAFIA



ACCESO: La estación principal esta ubicada y empotrada cerca de la intersección de la Carretera Nacional Rosa Vieja y la vía que conduce al antiguo Lagoven cerca del área Industrial La Salina. La estación de referencia esta empotrada en dirección al Este aproximadamente a 150 metros del principal en la vía a la antigua Lagoven.

INSCRIPCION PLACA GEODESICA: La placa tiene estampada:

ALCALDIA BOLIVARIANA DEL MUNICIPIO CABIMAS.
 CATASTRO-GPS + 2011, **08-P**,
 RED GEODESICA NO LA DESTRUYA.



REPÚBLICA BOLIVARIANA DE VENEZUELA
ALCALDÍA DEL MUNICIPIO CABIMAS
ESTADO ZULIA
DIRECCIÓN DE CATASTRO



RED GEODÉSICA MUNICIPAL

VERTICE:	09-P	ESTADO: ZULIA	MUNICIPIO: CABIMAS		
DATUM:	SIRGAS-REGVEN	ELIPSOIDE: GRS - 80	N°: 09	FECHA: 11-2011, (ITRF94, 1995.4)	

<i>COORDENADAS GEODESICAS</i>						<i>COORDENADAS UTM</i>		
LATITUD:	10°	23'	28,263"	h (m)	VGM10 V2.0	NORTE (m)	ESTE (m)	HUSO
LONGITUD:	71°	28'	38,692"	-13,230	1,140	1.149.721,972	228.737,967	19

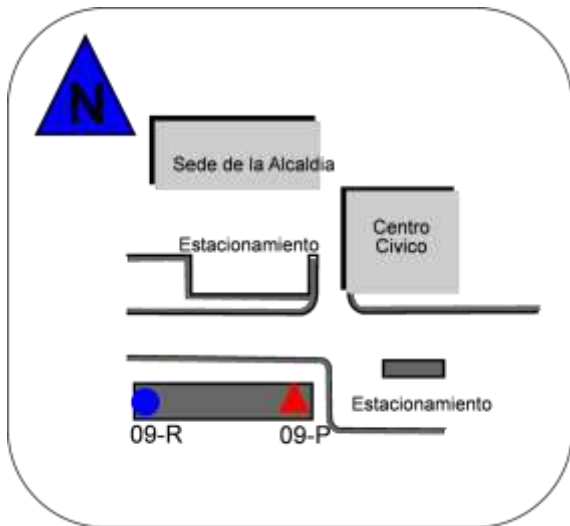
VÉRTICE REFERENCIA: 09-R

LATITUD:	10°	23'	29,007"	h (m)	VGM10 V2.0	NORTE (m)	ESTE (m)	HUSO
LONGITUD:	71°	28'	39,969"	-13,170	1,200	1.149.745,146	228.699,282	19



CROQUIS

FOTOGRAFIA



ACCESO: La estación principal estará ubicada y empotrada frente al SAIME en la Avenida Boulevard y cerca de la sede de la alcaldía. La estación de referencia esta ubicada y empotrada en dirección al Oeste y a unos 150 metros de la principal.

INSCRIPCION PLACA GEODESICA: La placa tiene estampada:

ALCALDIA BOLIVARIANA DEL MUNICIPIO CABIMAS.
 CATASTRO-GPS + 2011, **09-P**,
 RED GEODESICA NO LA DESTRUYA.



REPÚBLICA BOLIVARIANA DE VENEZUELA
ALCALDÍA DEL MUNICIPIO CABIMAS
ESTADO ZULIA
DIRECCIÓN DE CATASTRO



RED GEODÉSICA MUNICIPAL

VERTICE:	10-P	ESTADO: ZULIA	MUNICIPIO: CABIMAS		
DATUM:	SIRGAS-REGVEN	ELIPSOIDE: GRS - 80	N°: 10	FECHA: 11-2011, (ITRF94, 1995.4)	

<i>COORDENADAS GEODESICAS</i>						<i>COORDENADAS UTM</i>		
LATITUD:	10°	20'	30,974"	h (m)	VGM10 V2.0	NORTE (m)	ESTE (m)	HUSO
LONGITUD:	71°	24'	55,110"	-7,590	6,910	1.144.219,945	235.500,692	19

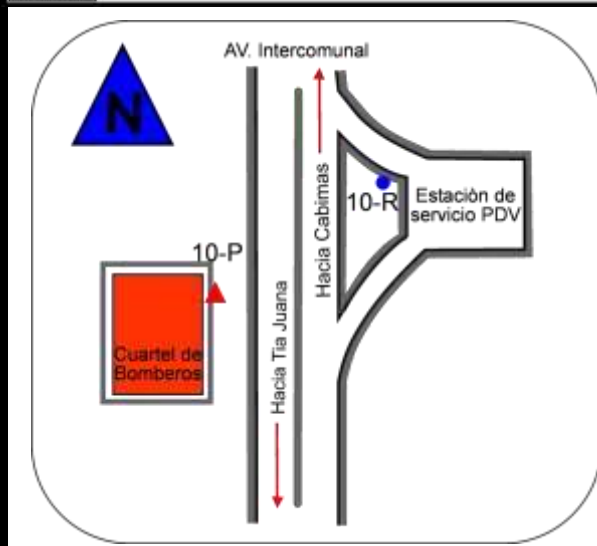
VÉRTICE REFERENCIA: 10-R

LATITUD:	10°	20'	33,877"	h (m)	VGM10 V2.0	NORTE (m)	ESTE (m)	HUSO
LONGITUD:	71°	24'	55,376"	-7,940	6,560	1.144.309,240	235.493,272	19



CROQUIS

FOTOGRAFIA



ACCESO: La estación principal esta ubicada y empotrada frente al Cuartel de Bomberos Punta Gorda en la Av. Intercomunal Sector Campo Unido. La estación de referencia esta ubicada en dirección al Sur-oeste aproximadamente a 120 metros de la principal frente a la bomba de PDV.

INSCRIPCION PLACA GEODESICA: La placa tiene estampada:

ALCALDIA BOLIVARIANA DEL MUNICIPIO CABIMAS.
 CATASTRO-GPS + 2011, **10-P**,
 RED GEODESICA NO LA DESTRUYA.



REPÚBLICA BOLIVARIANA DE VENEZUELA
ALCALDÍA DEL MUNICIPIO CABIMAS
ESTADO ZULIA
DIRECCIÓN DE CATASTRO



RED GEODÉSICA MUNICIPAL

VERTICE:	11-P	ESTADO: ZULIA	MUNICIPIO: CABIMAS		
DATUM:	SIRGAS-REGVEN	ELIPSOIDE: GRS - 80	Nº: 11	FECHA: 11-2011, (ITRF94, 1995.4)	

<i>COORDENADAS GEODESICAS</i>					<i>COORDENADAS UTM</i>			
LATITUD:	10°	22'	43,806"	h (m)	VGM10 V2.0	NORTE (m)	ESTE (m)	HUSO
LONGITUD:	71°	18'	21,028"	38,000	52,860	1.148.213,933	247.524,206	19

VÉRTICE REFERENCIA: 11-R

LATITUD:	10°	22'	42,377"	h (m)	VGM10 V2.0	NORTE (m)	ESTE (m)	HUSO
LONGITUD:	71°	18'	15,003"	38,520	53,380	1.148.168,682	247.707,231	19



CROQUIS

FOTOGRAFIA



ACCESO: La estación principal estará ubicada y empotrada en la acera del Ambulatorio Rural Curazaito I. La estación de referencia esta empotrada en dirección al Nor-oeste aproximadamente a 80 metros del principal.

INSCRIPCION PLACA GEODESICA: La placa tiene estampada:

ALCALDIA BOLIVARIANA DEL MUNICIPIO CABIMAS.
 CATASTRO-GPS + 2011, **11-P**,
 RED GEODESICA NO LA DESTRUYA.



REPÚBLICA BOLIVARIANA DE VENEZUELA
ALCALDÍA DEL MUNICIPIO CABIMAS
ESTADO ZULIA
DIRECCIÓN DE CATASTRO



RED GEODÉSICA MUNICIPAL

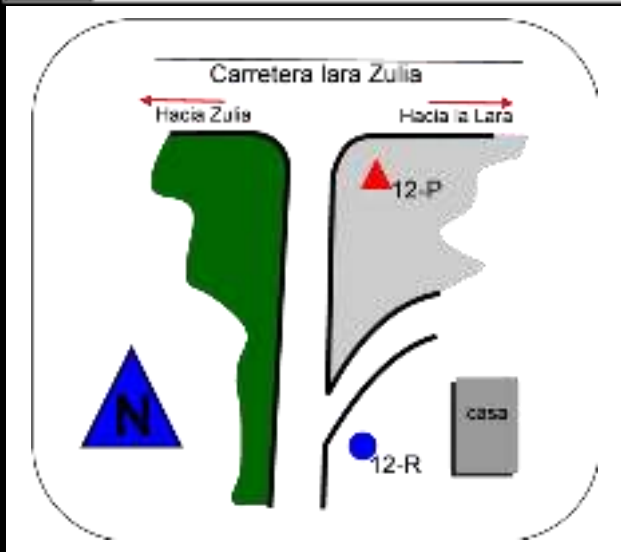
VERTICE:	12-P	ESTADO: ZULIA	MUNICIPIO: CABIMAS		
DATUM:	SIRGAS-REGVEN	ELIPSOIDE: GRS - 80	N°: 12	FECHA: 11-2011, (ITRF94, 1995.4)	

<i>COORDENADAS GEODESICAS</i>					<i>COORDENADAS UTM</i>			
LATITUD:	10°	22'	53,186"	h (m)	VGM10 V2.0	NORTE (m)	ESTE (m)	HUSO
LONGITUD:	71°	20'	22,116"	55,780	70,540	1.148.529,172	243.841,523	19

VÉRTICE REFERENCIA: 12-R

LATITUD:	10°	22'	43,843"	h (m)	VGM10 V2.0	NORTE (m)	ESTE (m)	HUSO
LONGITUD:	71°	20'	29,678"	34,100	48,850	1.148.243,691	243.609,288	19

	CROQUIS	FOTOGRAFIA
---	----------------	-------------------



ACCESO: La estación principal estará ubicada y monumentada en la entrada de la Carretera la Williams. La estación de referencia esta monumentada en dirección al Sur aproximadamente a 250 metros del principal.

INSCRIPCION PLACA GEODESICA: La placa tiene estampada:

ALCALDIA BOLIVARIANA DEL MUNICIPIO CABIMAS.
 CATASTRO-GPS + 2011, **12-P**,
 RED GEODESICA NO LA DESTRUYA.



REPÚBLICA BOLIVARIANA DE VENEZUELA
ALCALDÍA DEL MUNICIPIO CABIMAS
ESTADO ZULIA
DIRECCIÓN DE CATASTRO



RED GEODÉSICA MUNICIPAL

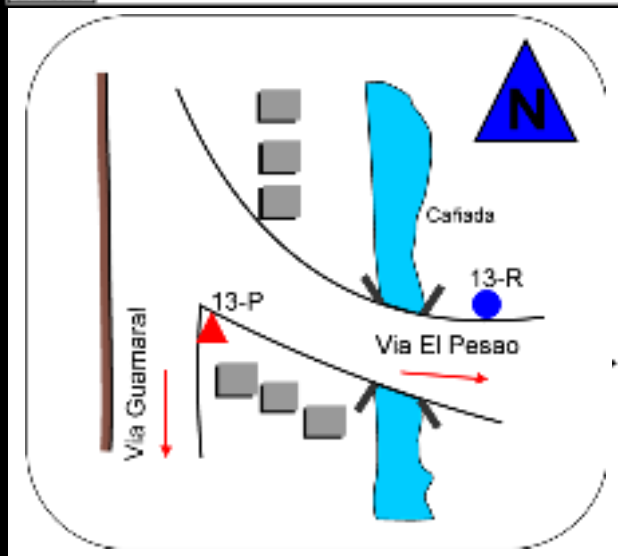
VERTICE:	13-P	ESTADO: ZULIA	MUNICIPIO: CABIMAS		
DATUM:	SIRGAS-REGVEN	ELIPSOIDE: GRS - 80	N°: 13	FECHA: 11-2011, (ITRF94, 1995.4)	

<i>COORDENADAS GEODESICAS</i>					<i>COORDENADAS UTM</i>			
LATITUD:	10°	25'	32,297"	h (m)	VGM10 V2.0	NORTE (m)	ESTE (m)	HUSO
LONGITUD:	71°	05'	52,426"	155,010	170,410	1.153.234,252	270.337,245	19

VÉRTICE REFERENCIA: 13-R

LATITUD:	10°	25'	33,408"	h (m)	VGM10 V2.0	NORTE (m)	ESTE (m)	HUSO
LONGITUD:	71°	05'	50,847"	155,440	170,840	1.153.268,077	270.385,507	19

	CROQUIS	FOTOGRAFIA
---	----------------	-------------------



ACCESO: La estación principal estará ubicada y monumentada en la intersección de las vías a Churugarita y Guaramar. La estación de referencia esta monumentada en dirección al Este aproximadamente a 50 metros del principal, en uno de los terrenos propiedad de la Familia Rosario.

INSCRIPCION PLACA GEODESICA: La placa tiene estampada:

ALCALDIA BOLIVARIANA DEL MUNICIPIO CABIMAS.
 CATASTRO-GPS + 2011, **13-P**,
 RED GEODESICA NO LA DESTRUYA.



REPÚBLICA BOLIVARIANA DE VENEZUELA
ALCALDÍA DEL MUNICIPIO CABIMAS
ESTADO ZULIA
DIRECCIÓN DE CATASTRO



RED GEODÉSICA MUNICIPAL

VERTICE:	14-P	ESTADO: ZULIA	MUNICIPIO: CABIMAS		
DATUM:	SIRGAS-REGVEN	ELIPSOIDE: GRS - 80	N°: 14	FECHA: 11-2011, (ITRF94, 1995.4)	

<i>COORDENADAS GEODESICAS</i>					<i>COORDENADAS UTM</i>			
LATITUD:	10°	23'	27,506"	h (m)	VGM10 V2.0	NORTE (m)	ESTE (m)	HUSO
LONGITUD:	71°	10'	33,524"	102,020	117,270	1.149.456,706	261.759,171	19

VÉRTICE REFERENCIA: 14-R

LATITUD:	10°	23'	26,056"	h (m)	VGM10 V2.0	NORTE (m)	ESTE (m)	HUSO
LONGITUD:	71°	10'	30,826"	103,140	118,390	1.149.411,580	261.840,957	19

	CROQUIS	FOTOGRAFIA
---	----------------	-------------------



ACCESO: La estación principal es una vieja placa de PDVSA denominada ORO 14. La estación de referencia esta monumentada en dirección al Este aproximadamente a 120 metros del principal.

INSCRIPCION PLACA GEODESICA: La placa tiene estampada:

ONE 7G 3D GPS ORO 14 PDVSA.