

Caracas, 02 de Octubre de 2012


### CERTIFICACIÓN DE RED GEODÉSICA MUNICIPAL DEL MUNICIPIO SUCRE, ESTADO PORTUGUESA.



En la revisión efectuada a la información suministrada por el IGVSB Región Llanos II, sobre el establecimiento de la Red Geodésica Municipal, se certifica que la misma cumple con las especificaciones correspondientes, de acuerdo a las normas para el establecimiento de la Red Geodésica Municipal utilizando GPS y de acuerdo al artículo 11 de la Ley de Geografía, Cartografía y Catastro Nacional.

Los vértices de la Red Geodésica Municipal tienen las siguientes coordenadas:  
 Coordenadas REGVEN (ITRF94, época 1995,4)

Huso 19

VÉRTICE	LATITUD (N)	LONGITUD (O)	NORTE (m)	ESTE (m)	h (m)	HVGM10 (m)
P-5	09° 21' 20,314"	69° 59' 01,943"	1034322,241	391961,218	492,78	499,79
P-4 REF	09° 21' 17,894"	69° 59' 01,542"	1034247,876	391973,243	491,75	498,76
P-13	09° 21' 30,965"	69° 59' 21,735"	1034651,080	391358,370	502,55	509,50
P-14 REF	09° 21' 29,218"	69° 59' 20,379"	1034597,304	391399,584	501,40	508,36
P-20	09° 21' 32,013"	69° 59' 07,375"	1034682,042	391796,516	509,21	516,20
P-19 REF	09° 21' 33,459"	69° 59' 04,123"	1034726,179	391895,844	510,21	517,20
S.J.SAGUAZ	09° 24' 10,785"	70° 00' 16,761"	1039564,779	389693,811	888,81	895,51
S.J.SAGUAZ REF	09° 24' 08,248"	70° 00' 15,397"	1039486,734	389735,192	886,86	893,57
AHOCA MULA	09° 18' 00,549"	69° 58' 07,767"	1028181,864	393597,064	476,15	483,50
AHOCA MULA REF	09° 18' 01,713"	69° 58' 09,440"	1028217,756	393546,119	480,51	487,86
LAS CRUCES	09° 11' 20,844"	69° 54' 38,773"	1015888,239	399942,117	302,36	310,97
LAS CRUCES REF	09° 11' 23,492"	69° 54' 40,215"	1015969,683	399898,315	303,42	312,03
PALO ALZAO	09° 18' 55,383"	70° 03' 41,607"	1029895,308	383416,436	1124,24	1130,41
PALO ALZAO REF	09° 18' 54,617"	70° 03' 40,184"	1029871,649	383459,781	1119,39	1125,56
LA CONCEPCION	09° 16' 14,520"	70° 02' 59,877"	1024950,482	384674,982	1038,89	1045,43
LA CONCEPCION REF	09° 16' 13,990"	70° 02' 01,860"	1024934,381	384614,426	1037,35	1043,89
VILLA ROSA	09° 19' 18,398"	69° 54' 57,617"	1030557,543	399404,730	1336,99	1344,61
VILLA ROSA REF	09° 19' 17,438"	69° 54' 56,018"	1030527,931	399453,436	1338,52	1346,15

  
 Funcionario que efectuó la revisión:  
 Ing. Yohana Bautista

  
  
 Coordinador Técnico de Geodesia:  
 Ing. Ruber Álvarez

Gerente General de Cartografía  
 Ing. Jonathan Ochoa

C/e Presidencia  
 C/e Gerencia Cartografía  
 C/e Coordinación de Geodesia  
 C/e Oficina Regional IGVSIB