

RED GRAVIMÉTRICA RELATIVA DE VENEZUELA

Estado Anzoátegui





Municipio Aragua de Barcelona.....	4
Estación : Grupo Escolar Guzmán Bastardo.....	4
Estación : Plaza Bolívar de Aragua de Barcelona.....	5
Municipio Fernando Peñalver.....	6
Estación : El Hatillo.....	6
Municipio Francisco de Miranda.....	7
Estación : Plaza Bolívar de Pariaguán.....	7
Municipio Francisco de Miranda.....	8
Estación : Juasjullal.....	8
Estación : La Canoa.....	9
Municipio José Gregorio Monagas.....	10
Estación : Guau-381R (Zuata).....	10
Estación : Mapire.....	11
Estación : San Diego de Cabrutica.....	12
Municipio Juan Antonio Sotillo.....	13
Estación : V40.....	13
Municipio Libertad.....	14
Estación : Grupo Escolar Baltazar Vallenilla Lanz.....	14
Municipio Manuel Ezequiel Bruzual.....	15
Estación : Plaza Bolívar de Clarines.....	15
Municipio Pedro Maria Freitas.....	16
Estación : Cantaura.....	16
Estación : Urica.....	17
Municipio Píritu.....	18
Estación : PT06 (Puerto Píritu).....	18
Municipio San Juan de Capistrano.....	19
Estación : Plaza Bolívar de Boca de Uchire.....	19
Municipio Santa Ana.....	20
Estación : Cementerio de Santa Ana.....	20
Municipio Simón Bolívar.....	21
Estación : El Pilar.....	21
Estación : Querecual.....	22
Municipio Simón Rodríguez.....	23
Estación : Plaza Bolívar El Tigre.....	23
Estación : SR03.....	24

Municipio Aragua de Barcelona

Estación : Grupo Escolar Guzmán Bastardo

 INSTITUTO GEOGRAFICO DE VENEZUELA SIMON BOLIVAR									
RED GRAVIMÉTRICA VENEZOLANA									
ESTACION: Grupo escolar Guzmán Bastardo					PAIS: Venezuela		ESTADO: Anzoátegui		
MUNICIPIO: Aragua de Barcelona					ORDEN: 2		FECHA: Agosto 2015		
COORDENADAS GEODESICAS					COORDENADAS UTM (DATUM SIRGAS-REGVEN)			GRAVEDAD (mGal)	
LATITUD:	9°	27'	14,2700" N	h (m)	NORTE (m)	ESTE (m)	HUSO		
LONGITUD:	64°	49'	57,5400" W	73,42	1045570,480	298790,864	20	978122,943	
CROQUIS					ACCESO				
					DESCRIPCIÓN: El vértice está ubicado al este de la entrada principal del Grupo escolar Guzmán Bastardo en el poblado de Aragua de Barcelona.				
					ALTURA DEL SENSOR : 0,305m				
					ALTURA DEL MONUMENTO : 0,245m				
					NOTA: El valor de gravedad reflejado en esta ficha está referido al sensor del equipo.				
					MONUMENTO DE REFERENCIA				
					B.M				
FOTOGRAFIA PANORÁMICA					FOTOGRAFIA ESTACIÓN				
									
OPERADORES: Fadhia Arocha									
EQUIPO: Scintrex CG-5					SERIAL: 130941109				
INSCRIPCION PLACA: MPO C.N / Marca de BM 6.9.12.15									

Estación : Plaza Bolívar de Aragua de Barcelona

 INSTITUTO GEOGRAFICO DE VENEZUELA SIMON BOLIVAR									
RED GRAVIMÉTRICA VENEZOLANA									
ESTACION: Plaza Bolívar de Aragua de Barcelona					PAIS: Venezuela		ESTADO: Anzoátegui		
MUNICIPIO: Aragua de Barcelona					ORDEN: 2		FECHA: Agosto 2015		
COORDENADAS GEODESICAS					COORDENADAS UTM (DATUM SIRGAS-REGVEN)			GRAVEDAD (mGal)	
LATITUD:	9°	27'	21,2220" N	h (m)	NORTE (m)	ESTE (m)	HUSO		
LONGITUD:	64°	49'	47,5572" W	82,97	1045782,488	299096,535	20	978122,146	
CROQUIS					ACCESO				
					DESCRIPCIÓN: El vértice está ubicado en la Plaza Bolívar de Aragua de Barcelona aproximadamente a 15m de la entrada de la iglesia.				
					ALTURA DEL SENSOR : 0,305m				
					ALTURA DEL MONUMENTO : 0,060m				
					NOTA: El valor de gravedad reflejado en esta ficha está referido al sensor del equipo.				
					MONUMENTO DE REFERENCIA				
					B.M				
FOTOGRAFIA PANORÁMICA					FOTOGRAFIA ESTACIÓN				
									
OPERADORES: Fadhia Arocha									
EQUIPO: Scintrex CG-5					SERIAL: 130941109				
INSCRIPCION PLACA: Division de Geodesia / Datum 1954 / N° GRAV 1B17N									

Municipio Fernando Peñalver

Estación : El Hatillo

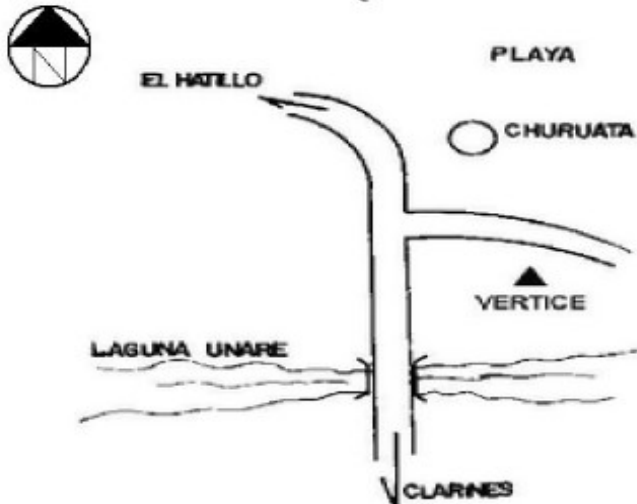


INSTITUTO GEOGRAFICO
DE VENEZUELA
SIMON BOLIVAR

RED GRAVIMÉTRICA VENEZOLANA

ESTACION: El Hatillo					PAIS: Venezuela		ESTADO: Anzoátegui	
MUNICIPIO: Fernando Peñalver					ORDEN: 2		FECHA: Agosto 2015	
COORDENADAS GEODESICAS					COORDENADAS UTM (DATUM SIRGAS-REGVEN)			GRAVEDAD (mGal)
LATITUD:	10°	05'	50,6536" N	h (m)	NORTE (m)	ESTE (m)	HUSO	
LONGITUD:	65°	12'	12,6772" W	-26,70	1116996,236	258519,964	20	978115,721

CROQUIS



ACCESO

DESCRIPCIÓN: El vértice está ubicado en la carretera Clarines – El Hatillo, aproximadamente a 200m del borde este de la carretera luego de pasar el puente sobre la laguna de Unare

ALTURA DEL SENSOR : 0,323m

ALTURA DEL MONUMENTO : 0,140m

NOTA: El valor de gravedad reflejado en esta ficha está referido al sensor del equipo.

MONUMENTO DE REFERENCIA

REGVEN

FOTOGRAFIA PANORÁMICA



FOTOGRAFIA ESTACIÓN



OPERADORES: Fadhia Arocha

EQUIPO: Scintrex CG-5

SERIAL: 130941109

INSCRIPCIÓN PLACA: MARNR C.N / Vértice de Triangulación Poligonal / El Hatillo / 1995 / N52

Municipio Francisco de Miranda

Estación : Plaza Bolívar de Pariaguán

 INSTITUTO GEOGRAFICO DE VENEZUELA SIMON BOLIVAR									
RED GRAVIMÉTRICA VENEZOLANA									
ESTACION: Plaza Bolívar de Pariaguán					PAIS: Venezuela		ESTADO: Anzoátegui		
MUNICIPIO: Francisco de Miranda					ORDEN: 1		FECHA: Agosto 2015		
COORDENADAS GEODESICAS					COORDENADAS UTM (DATUM SIRGAS-REGVEN)			GRAVEDAD (mGal)	
LATITUD:	8°	50'	17,4260" N	h (m)	NORTE (m)	ESTE (m)	HUSO		
LONGITUD:	64°	43'	16,0310" W	236,70	977398,120	310714,238	20	978063,165	
CROQUIS					ACCESO				
					<p>DESCRIPCIÓN: El vértice se encuentra ubicado en el brocal oeste, frente a la estatua de Simón Bolívar de la plaza Bolívar de Pariaguán.</p>				
					ALTURA DEL SENSOR : 0,315m				
					ALTURA DEL MONUMENTO : 0,280m				
					<p>NOTA: El valor de gravedad reflejado en esta ficha está referido al sensor del equipo.</p>				
					MONUMENTO DE REFERENCIA				
					R.G.M (REF)				
FOTOGRAFIA PANORÁMICA					FOTOGRAFIA ESTACIÓN				
									
OPERADORES: Fadhia Arocha									
EQUIPO: Scintrex CG-5					SERIAL: 130941109				
INSCRIPCION PLACA: RGM / IGVBS / GPS / 20									

Municipio Francisco de Miranda

Estación : Juasjuillal

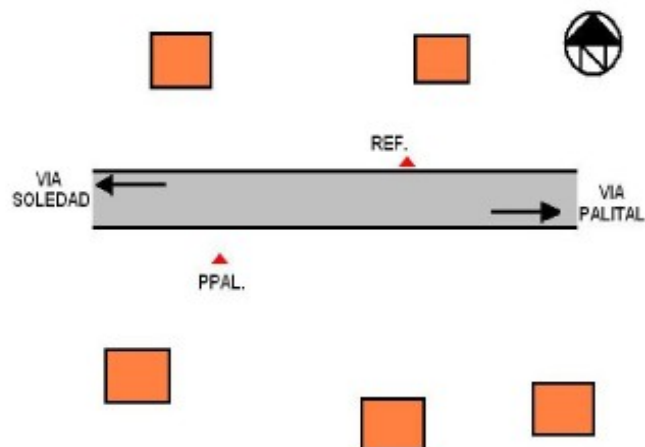


INSTITUTO GEOGRAFICO
DE VENEZUELA
SIMON BOLIVAR

RED GRAVIMÉTRICA VENEZOLANA

ESTACION: Juasjuillal				PAIS: Venezuela	ESTADO: Anzoátegui			
MUNICIPIO: Independencia				ORDEN: 1	FECHA: Agosto 2015			
COORDENADAS GEODESICAS				COORDENADAS UTM (DATUM SIRGAS-REGVEN)			GRAVEDAD (mGal)	
LATITUD:	8°	26'	45,4050" N	h (m)	NORTE (m)	ESTE (m)		HUSO
LONGITUD:	63°	02'	26,5370" W	-6,14	933598,628	495519,382	20	978128,521

CROQUIS



ACCESO

DESCRIPCIÓN: El vértice principal está localizado al borde sur de la vía que atraviesa la población de Juasjuillal, en sentido hacia la población de Palita.

ALTURA DEL SENSOR : 0,303 m

ALTURA DEL MONUMENTO : 0,0m

NOTA: El valor de gravedad reflejado en esta ficha está referido al sensor del equipo.

MONUMENTO DE REFERENCIA

R.G.M

FOTOGRAFIA PANORÁMICA



FOTOGRAFIA ESTACIÓN




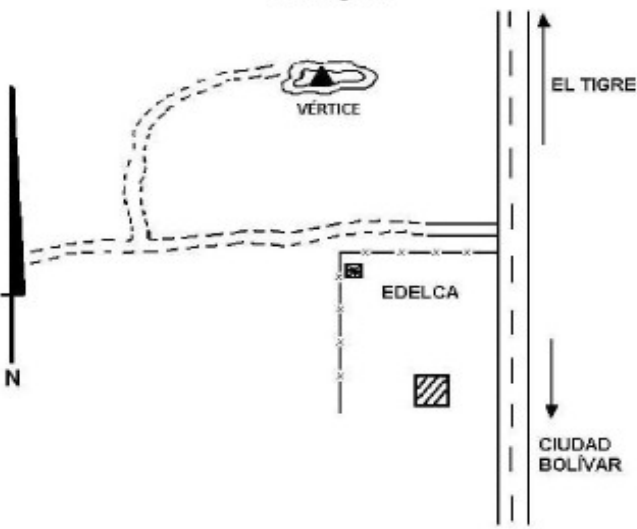


OPERADORES: Fadhia Arocha

EQUIPO: Scintrex CG-5

SERIAL: 130941109


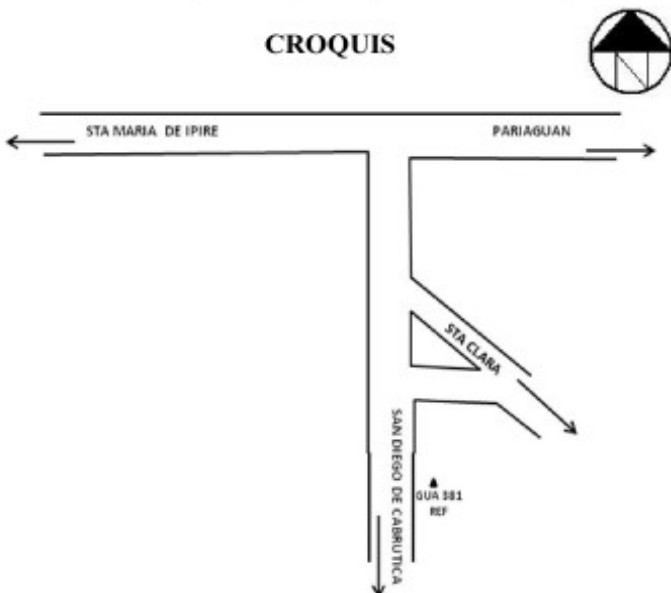


INSCRIPCION PLACA: RGM / IGVSb / Independencia / Juasjuillal /GPS

Estación : La Canoa


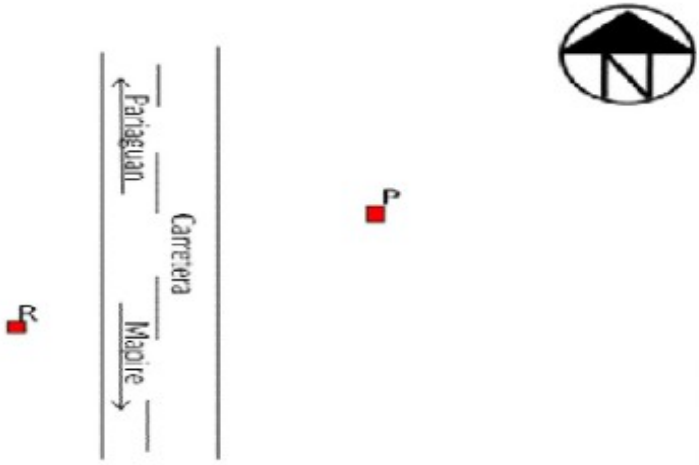


 INSTITUTO GEOGRAFICO DE VENEZUELA SIMON BOLIVAR									
RED GRAVIMÉTRICA VENEZOLANA									
ESTACION: La Canoa					PAIS: Venezuela		ESTADO: Anzoátegui		
MUNICIPIO: Independencia					ORDEN: 1		FECHA: Agosto 2015		
COORDENADAS GEODESICAS					COORDENADAS UTM (DATUM SIRGAS-REGVEN)			GRAVEDAD (mGal)	
LATITUD:	8°	34'	05,8707" N	h (m)	NORTE (m)	ESTE (m)	HUSO		
LONGITUD:	63°	51'	41,2668" W	153,36	947231,078	405200,145	20	978083,022	
CROQUIS					ACCESO				
					DESCRIPCIÓN: El vértice está ubicado a 6,5 Km luego del cruce al oeste en la Sub-estación eléctrica ubicada en la carretera Tigre – Ciudad Bolívar.				
					ALTURA DEL SENSOR : 0,310 m				
					ALTURA DEL MONUMENTO : 0,430m				
					NOTA: El valor de gravedad reflejado en esta ficha está referido al sensor del equipo.				
MONUMENTO DE REFERENCIA					REGVEN				
FOTOGRAFIA PANORÁMICA					FOTOGRAFIA ESTACIÓN				
									
OPERADORES: Fadhia Arocha									
EQUIPO: Scintrex CG-5					SERIAL: 130941109				
INSCRIPCION PLACA: No posee									

Municipio José Gregorio Monagas

Estación : Guau-381R (Zuata)

 INSTITUTO GEOGRAFICO DE VENEZUELA SIMON BOLIVAR									
RED GRAVIMÉTRICA VENEZOLANA									
ESTACION: Gua-381R (Zuata)					PAIS: Venezuela		ESTADO: Anzoátegui		
MUNICIPIO: José Gregorio Monagas					ORDEN: 2		FECHA: Agosto 2015		
COORDENADAS GEODESICAS					COORDENADAS UTM (DATUM SIRGAS-REGVEN)			GRAVEDAD (mGal)	
LATITUD:	08°	45'	45,0000" N	h (m)	NORTE (m)	ESTE (m)	HUSO		
LONGITUD:	64°	49'	40,0000" W	212,48	969083,680	298939,598	20	978076,984	
CROQUIS					ACCESO				
					DESCRIPCIÓN: El vértice está ubicado al borde este de la carretera Pariaguán – San Diego de Cabrutica.				
					ALTURA DEL SENSOR : 0,306m				
					ALTURA DEL MONUMENTO : 0,100m				
					NOTA: El valor de gravedad reflejado en esta ficha está referido al sensor del equipo.				
					MONUMENTO DE REFERENCIA				
					REGVEN				
FOTOGRAFIA PANORÁMICA					FOTOGRAFIA ESTACIÓN				
									
OPERADORES: Fadhia Arocha									
EQUIPO: Scintrex CG-5					SERIAL: 130941109				
INSCRIPCION PLACA: INERCIAL / 1985 / GUA-381 REF / Meneven									

Estación : Mapire

 INSTITUTO GEOGRAFICO DE VENEZUELA SIMON BOLIVAR								
RED GRAVIMÉTRICA VENEZOLANA								
ESTACION: Mapire				PAIS: Venezuela		ESTADO: Anzoátegui		
MUNICIPIO: José Gregorio Monagas				ORDEN: 2		FECHA: Agosto 2015		
COORDENADAS GEODESICAS					COORDENADAS UTM (DATUM SIRGAS-REGVEN)			GRAVEDAD (mGal)
LATITUD:	7°	53'	06,2454" N	h (m)	NORTE (m)	ESTE (m)	HUSO	
LONGITUD:	64°	42'	11,4149" W	67,83	871974,936	312232,978	20	978113,494
CROQUIS					ACCESO			
					DESCRIPCIÓN: El vértice principal se encuentra ubicado en la carretera Mapire-Pariaguan aproximadamente a 15 km luego de Pariaguan, aproximadamente a 15 m del borde este.			
					ALTURA DEL SENSOR : 0,310m			
					ALTURA DEL MONUMENTO : 0,143m			
					NOTA: El valor de gravedad reflejado en esta ficha está referido al sensor del equipo.			
					MONUMENTO DE REFERENCIA			
					REGVEN			
FOTOGRAFIA PANORÁMICA					FOTOGRAFIA ESTACIÓN			
								
OPERADORES: Fadhia Arocha								
EQUIPO: Scintrex CG-5					SERIAL: 130941109			
INSCRIPCION PLACA: MARNR C.N / Vértice de Triangulación Poligonal / 1995 / Mapire/ 57								

Estación : San Diego de Cabrutica





**INSTITUTO GEOGRAFICO
DE VENEZUELA
SIMON BOLIVAR**

RED GRAVIMÉTRICA VENEZOLANA

ESTACION: San Diego de Cabrutica		PAIS: Venezuela		ESTADO: Anzoátegui				
MUNICIPIO: José Gregorio Monagas		ORDEN: 2		FECHA: Agosto 2015				
COORDENADAS GEODESICAS				COORDENADAS UTM (DATUM SIRGAS-REGVEN)			GRAVEDAD (mGal)	
LATITUD:	8°	24'	59,4230" N	h (m)	NORTE (m)	ESTE (m)		HUSO
LONGITUD:	64°	53'	19,6560" W	145,88	930845,608	292036,928	20	978108,516
CROQUIS					ACCESO			
					DESCRIPCIÓN: El vértice está ubicado en la calle José Tadeo Monagas transversal a la calle Bolívar, en la esquina este de la primera cuadra.			
					ALTURA DEL SENSOR : 0,306 m			
					ALTURA DEL MONUMENTO : 0,0 m			
					NOTA: El valor de gravedad reflejado en esta ficha está referido al sensor del equipo.			
					MONUMENTO DE REFERENCIA			
					R.G.M (PPAL)			
FOTOGRAFIA PANORÁMICA					FOTOGRAFIA ESTACIÓN			
OPERADORES: Fadhia Arocha					SERIAL: 130941109			
EQUIPO: Scintrex CG-5					INSCRIPCION PLACA: RGM / IGVSb / San Diego P /GPS / 2014			





Municipio Juan Antonio Sotillo

Estación : V40

 INSTITUTO GEOGRAFICO DE VENEZUELA SIMON BOLIVAR									
RED GRAVIMÉTRICA VENEZOLANA									
ESTACION: V40					PAIS: Venezuela		ESTADO: Anzoátegui		
MUNICIPIO: Juan Antonio Sotillo					ORDEN: 1		FECHA: Septiembre 2015		
COORDENADAS GEODESICAS					COORDENADAS UTM (DATUM SIRGAS-REGVEN)			GRAVEDAD (mGal)	
LATITUD:	10°	12'	30,1320" N	h (m)	NORTE (m)	ESTE (m)	HUSO		
LONGITUD:	64°	38'	57,3970" W	-27,51	128911,679	319339,459	20	978167,824	
<p align="center">CROQUIS</p> 					ACCESO				
					DESCRIPCIÓN: El vértice está ubicado al final del paseo Colon – Pto. La Cruz, en la redoma del estudiante, detrás de la estatua.				
					ALTURA DEL SENSOR : 0,307m				
					ALTURA DEL MONUMENTO : 0,170m				
					NOTA: El valor de gravedad reflejado en esta ficha está referido al sensor del equipo.				
MONUMENTO DE REFERENCIA									
R.G.M									
FOTOGRAFIA PANORÁMICA					FOTOGRAFIA ESTACIÓN				
									
OPERADORES: Fadhia Arocha									
EQUIPO: Scintrex CG-5					SERIAL: 130941109				
INSCRIPCION PLACA: RGM / IGVSb / V40 / GPS / 2012									




Municipio Libertad

Estación : Grupo Escolar Baltazar Vallenilla Lanz

 INSTITUTO GEOGRAFICO DE VENEZUELA SIMON BOLIVAR									
RED GRAVIMÉTRICA VENEZOLANA									
ESTACION: Grupo escolar Baltazar Vallenilla Lanz					PAIS: Venezuela		ESTADO: Anzoátegui		
MUNICIPIO: Libertad					ORDEN: 2		FECHA: Agosto 2015		
COORDENADAS GEODESICAS					COORDENADAS UTM (DATUM SIRGAS-REGVEN)			GRAVEDAD (mGal)	
LATITUD:	9°	44'	21,0700" N	h (m)	NORTE (m)	ESTE (m)	HUSO		
LONGITUD:	64°	32'	56,0100" W	103,30	1076964,774	330095,170	20	978090,736	
CROQUIS					ACCESO				
					DESCRIPCIÓN: El vértice está ubicado dentro del Grupo escolar Baltazar Vallenilla Lanz, al lado este del portón principal, en el poblado de San Mateo.				
					ALTURA DEL SENSOR : 0,305m				
ALTURA DEL MONUMENTO : 0,160m					NOTA: El valor de gravedad reflejado en esta ficha está referido al sensor del equipo.				
MONUMENTO DE REFERENCIA					B.M				
FOTOGRAFIA PANORÁMICA					FOTOGRAFIA ESTACIÓN				
									
OPERADORES: Fadhia Arocha									
EQUIPO: -Scintrex CG-5					SERIAL: 130941109				
INSCRIPCION PLACA: C.N / Nivelación Geodésica / BM N° BS.15.B									

Municipio Manuel Ezequiel Bruzual

Estación : Plaza Bolívar de Clarines

 INSTITUTO GEOGRAFICO DE VENEZUELA SIMON BOLIVAR									
RED GRAVIMÉTRICA VENEZOLANA									
ESTACION: Plaza Bolívar de Clarines					PAIS: Venezuela		ESTADO: Anzoátegui		
MUNICIPIO: Manuel Ezequiel Bruzual.					ORDEN: 2		FECHA: Agosto 2015		
COORDENADAS GEODESICAS					COORDENADAS UTM (DATUM SIRGAS-REGVEN)			GRAVEDAD (mGal)	
LATITUD:	9°	56'	38,5800" N	h (m)	NORTE (m)	ESTE (m)	HUSO		
LONGITUD:	65°	10'	00,0810" W	7,76	1100002,395	262446,484	20	978137,882	
CROQUIS					ACCESO				
					DESCRIPCIÓN: El vértice está ubicado en la acera de la Iglesia católica del poblado Clarines.				
					ALTURA DEL SENSOR : 0,309m				
					ALTURA DEL MONUMENTO : 0,0m				
					NOTA: El valor de gravedad reflejado en esta ficha está referido al sensor del equipo.				
MONUMENTO DE REFERENCIA					R.G.M				
FOTOGRAFIA PANORÁMICA					FOTOGRAFIA ESTACIÓN				
									
OPERADORES: Fadhia Arocha									
EQUIPO: Scintrex CG--5					SERIAL: 130941109				
INSCRIPCION PLACA: RGM / IGVSB / Plaza Bolívar – P / GPS / 2013									

Municipio Pedro María Freites

Estación : Cantaura

 INSTITUTO GEOGRAFICO DE VENEZUELA SIMON BOLIVAR									
RED GRAVIMÉTRICA VENEZOLANA									
ESTACION: Cantaura					PAIS: Venezuela		ESTADO: Anzoátegui		
MUNICIPIO: Pedro María Freites					ORDEN: 2		FECHA: Agosto 2015		
COORDENADAS GEODESICAS					COORDENADAS UTM (DATUM SIRGAS-REGVEN)			GRAVEDAD (mGal)	
LATITUD:	09°	18'	46,8970" N	h (m)	NORTE (m)	ESTE (m)	HUSO		
LONGITUD:	64°	23'	43,4000" W	180,61	1029761,905	346746,913	20	978051,051	
CROQUIS					ACCESO				
					DESCRIPCIÓN: El vértice está ubicado en la isla oeste del distribuidor San Joaquín – Cantaura – El tigre				
					ALTURA DEL SENSOR : 0,310m				
					ALTURA DEL MONUMENTO : 0,200m				
					NOTA: El valor de gravedad reflejado en esta ficha está referido al sensor del equipo.				
					MONUMENTO DE REFERENCIA				
					REGVEN				
FOTOGRAFIA PANORÁMICA					FOTOGRAFIA ESTACIÓN				
									
OPERADORES: Fadhia Arocha									
EQUIPO: Scintrex CG-5					SERIAL: 130941109				
INSCRIPCION PLACA: RGV / IGVS B / Cantaura 2 / R / GPS / 2015									

Estación : Úrica



INSTITUTO GEOGRAFICO
DE VENEZUELA
SIMON BOLIVAR

RED GRAVIMÉTRICA VENEZOLANA

ESTACION: Úrica				PAIS: Venezuela	ESTADO: Anzoátegui			
MUNICIPIO: Pedro María Freites				ORDEN: 2	FECHA: Agosto 2015			
COORDENADAS GEODESICAS				COORDENADAS UTM (DATUM SIRGAS-REGVEN)			GRAVEDAD (mGal)	
LATITUD:	09°	38'	21,8980" N	h (m)	NORTE (m)	ESTE (m)		HUSO
LONGITUD:	63°	59'	08,7070" W	320,79	1065701,295	391843,966	20	978987,008

CROQUIS



ACCESO

DESCRIPCIÓN: El vértice está ubicado aproximadamente a 50m al oeste de la entrada del poblado de Úrica

ALTURA DEL SENSOR : 0,305m

ALTURA DEL MONUMENTO : 0,250m

NOTA: El valor de gravedad reflejado en esta ficha está referido al sensor del equipo.

MONUMENTO DE REFERENCIA

REGVEN

FOTOGRAFIA PANORÁMICA



FOTOGRAFIA ESTACIÓN



OPERADORES: Fadhia Arocha

EQUIPO: Scintrex CG-5

SERIAL: 130941109

INSCRIPCION PLACA: RGV / IGVS / Úrica / 2015

Municipio Píritu

Estación : PT06 (Puerto Píritu)

 INSTITUTO GEOGRAFICO DE VENEZUELA SIMON BOLIVAR									
RED GRAVIMÉTRICA VENEZOLANA									
ESTACION: PT06 (Puerto Piritu)					PAIS: Venezuela		ESTADO: Anzoátegui		
MUNICIPIO: Piritu					ORDEN: 2		FECHA: Agosto2015		
COORDENADAS GEODESICAS					COORDENADAS UTM (DATUM SIRGAS-REGVEN)			GRAVEDAD (mGal)	
LATITUD:		10°	02'	05,1950" N	NORTE (m)		1109944,476	GRAVEDAD (mGal)	
LONGITUD:		65°	01'	47,7880" W	ESTE (m)		277507,249	978123,186	
CROQUIS					ACCESO				
					DESCRIPCIÓN: El vértice está ubicado en la esquina suroeste, específicamente la escalera de la plaza Bolívar del poblado de Piritu.				
					ALTURA DEL SENSOR : 0,307m				
					ALTURA DEL MONUMENTO : 0,200m				
					NOTA: El valor de gravedad reflejado en esta ficha está referido al sensor del equipo.				
MONUMENTO DE REFERENCIA					R.G.M				
FOTOGRAFIA PANORÁMICA					FOTOGRAFIA ESTACIÓN				
									
OPERADORES: Fadhia Arocha									
EQUIPO: Scintrex CG-5					SERIAL: 130941109				
INSCRIPCION PLACA: RGM / IGVSB / PT06 / GPS									

Municipio San Juan de Capistrano

Estación : Plaza Bolívar de Boca de Uchire

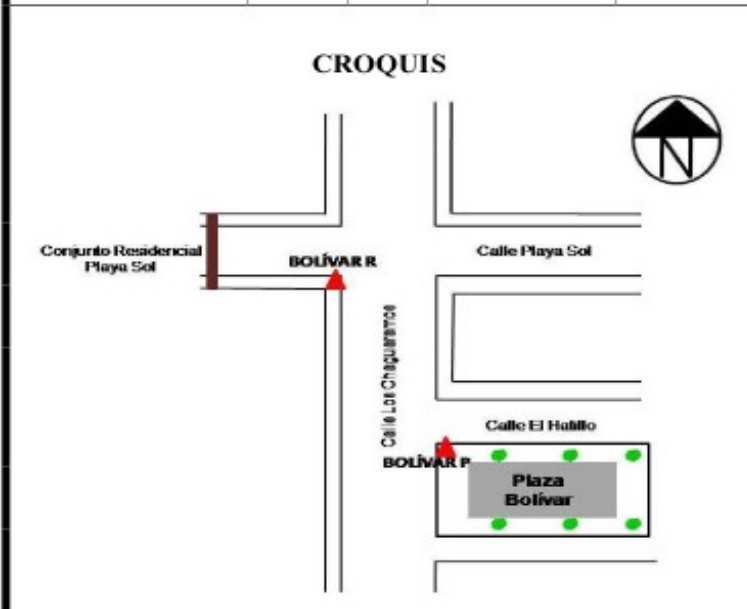


INSTITUTO GEOGRAFICO
DE VENEZUELA
SIMON BOLIVAR

RED GRAVIMÉTRICA VENEZOLANA

ESTACION:	Plaza Bolívar de Boca de Uchire	PAIS:	Venezuela	ESTADO:	Anzoátegui
MUNICIPIO:	San Juan de Capistrano	ORDEN:	2	FECHA:	Agosto 2015

COORDENADAS GEODESICAS				COORDENADAS UTM (DATUM SIRGAS-REGVEN)			GRAVEDAD (mGal)	
LATITUD:	10°	07'	53,5630" N	h (m)	NORTE (m)	ESTE (m)		HUSO
LONGITUD:	65°	25'	41,5770" W	-17,32	1120948,958	233910,946	20	978145,288



ACCESO

DESCRIPCIÓN: El vértice está ubicado en la esquina noroeste de la Plaza Bolívar de Boca de Uchire

ALTURA DEL SENSOR : 0,305m

ALTURA DEL MONUMENTO : 0,0m

NOTA: El valor de gravedad reflejado en esta ficha está referido al sensor del equipo.

MONUMENTO DE REFERENCIA

R.G.M

FOTOGRAFIA PANORÁMICA




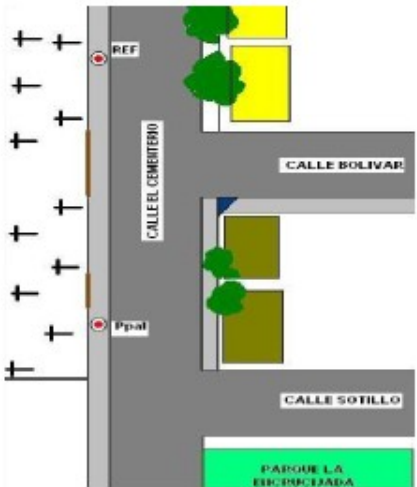


FOTOGRAFIA ESTACIÓN



OPERADORES: Fadhia Arocha	
EQUIPO: Scintrex CG-5	SERIAL: 130941109
INSCRIPCION PLACA: RGM / IGVSB / Bolivar P / GPS / 2014	


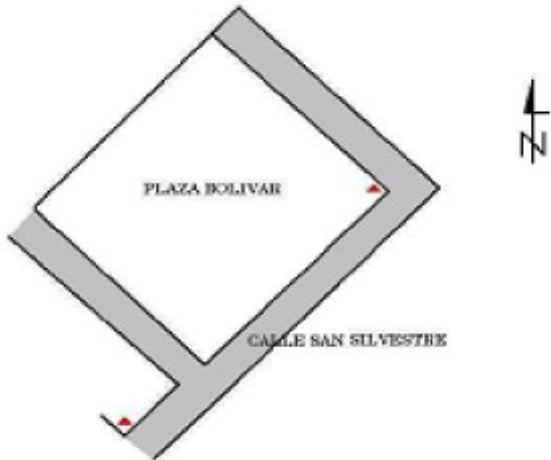


Municipio Santa Ana

Estación : Cementerio de Santa Ana





 INSTITUTO GEOGRAFICO DE VENEZUELA SIMON BOLIVAR									
RED GRAVIMÉTRICA VENEZOLANA									
ESTACION: Cementerio de Santa Ana					PAIS: Venezuela		ESTADO: Anzoátegui		
MUNICIPIO: Santa Ana					ORDEN: 2		FECHA: Agosto2015		
COORDENADAS GEODESICAS					COORDENADAS UTM (DATUM SIRGAS-REGVEN)			GRAVEDAD (mGal)	
LATITUD:	09°	18'	19,9350" N	h (m)	NORTE (m)	ESTE (m)	HUSO		
LONGITUD:	64°	39'	31,6880" W	144,59	1029058,390	317805,712	20		978082,151
CROQUIS					ACCESO				
					<p>DESCRIPCIÓN: El vértice está ubicado en la acera al sur de la entrada principal del cementerio del poblado de Santa Ana.</p>				
					ALTURA DEL SENSOR : 0,307m				
					ALTURA DEL MONUMENTO : 0,0m				
					<p>NOTA: El valor de gravedad reflejado en esta ficha está referido al sensor del equipo.</p>				
					MONUMENTO DE REFERENCIA				
					R.G.M				
FOTOGRAFIA PANORÁMICA					FOTOGRAFIA ESTACIÓN				
									
OPERADORES: Fadhia Arocha									
EQUIPO: Scintrex CG-5					SERIAL: 130941109				
INSCRIPCION PLACA: RGM / IGVSB / Cementerio P / GPS / 2015									

Municipio Simón Bolívar

Estación : El Pilar

 INSTITUTO GEOGRAFICO DE VENEZUELA SIMON BOLIVAR									
RED GRAVIMÉTRICA VENEZOLANA									
ESTACION: El Pilar					PAIS: Venezuela		ESTADO: Anzoátegui		
MUNICIPIO: Simón Bolívar					ORDEN: 2		FECHA: Agosto2015		
COORDENADAS GEODESICAS					COORDENADAS UTM (DATUM SIRGAS-REGVEN)			GRAVEDAD (mGal)	
LATITUD:	9°	56'	35,8052" N	h (m)	NORTE (m)	ESTE (m)	HUSO		
LONGITUD:	64°	46'	57,1533" W	160,32	1099666,292	304577,708	20	978099,161	
CROQUIS					ACCESO				
					DESCRIPCIÓN: El vértice está ubicado en la esquina este de la Plaza Bolívar del poblado El Pilar.				
					ALTURA DEL SENSOR : 0,313m				
					ALTURA DEL MONUMENTO : 0,0m				
					NOTA: El valor de gravedad reflejado en esta ficha está referido al sensor del equipo.				
					MONUMENTO DE REFERENCIA				
					R.G.M				
FOTOGRAFIA PANORÁMICA					FOTOGRAFIA ESTACIÓN				
									
OPERADORES: Fadhia Arocha									
EQUIPO: Scintrex CG-5					SERIAL: 130941109				
INSCRIPCION PLACA: RGM / IGVS / SB10 / GPS / 2012									

Estación : Querecual

 INSTITUTO GEOGRAFICO DE VENEZUELA SIMON BOLIVAR									
RED GRAVIMÉTRICA VENEZOLANA									
ESTACION: Querecual					PAIS: Venezuela		ESTADO: Anzoátegui		
MUNICIPIO: Simón Bolívar					ORDEN: 2		FECHA: Agosto 2015		
COORDENADAS GEODESICAS					COORDENADAS UTM (DATUM SIRGAS-REGVEN)			GRAVEDAD (mGal)	
LATITUD:	9°	57'	19,5769" N	h (m)	NORTE (m)	ESTE (m)	HUSO		
LONGITUD:	64°	31'	03,7758" W	20,00	1100866,594	333624,167	20	978119,860	
CROQUIS					ACCESO				
					<p>DESCRIPCIÓN: El vértice está ubicado en la acera de la calle principal, al frente de la iglesia abandonada del poblado Querecual</p>				
					ALTURA DEL SENSOR : 0,302m				
					ALTURA DEL MONUMENTO : 0,0m				
					NOTA: El valor de gravedad reflejado en esta ficha está referido al sensor del equipo.				
					MONUMENTO DE REFERENCIA				
					R.G.M				
FOTOGRAFIA PANORÁMICA					FOTOGRAFIA ESTACIÓN				
									
OPERADORES: Fadhia Arocha									
EQUIPO: Scintrex CG-5					SERIAL: 130941109				
INSCRIPCION PLACA: RGM / IGVS / SB15 / GPS / 20									

Municipio Simón Rodríguez

Estación : Plaza Bolívar El Tigre



INSTITUTO GEOGRAFICO
DE VENEZUELA
SIMÓN BOLÍVAR

RED GRAVIMÉTRICA VENEZOLANA

ESTACION: Plaza Bolívar El Tigre		PAIS: Venezuela	ESTADO: Anzoátegui				
MUNICIPIO: Simón Rodríguez		ORDEN: 1	FECHA: Enero 2016				
COORDENADAS GEODESICAS				COORDENADAS UTM (DATUM SIRGAS-REGVEN)			GRAVEDAD (mGal)
LATITUD:	08° 53' 07,0000" N	h (m)	NORTE (m)	ESTE (m)	HUSO		
LONGITUD:	64° 15' 34,0000" W	277,00	982403,966	361515,409	20	978051,680	



ACCESO

DESCRIPCIÓN: El vértice está ubicado en el jardín este de la plaza Bolívar de El tigre.



ALTURA DEL SENSOR : 0,310m

ALTURA DEL MONUMENTO : 0,0m

NOTA: El valor de gravedad reflejado a 30 cm del centro del chapa en dirección oeste de la misma


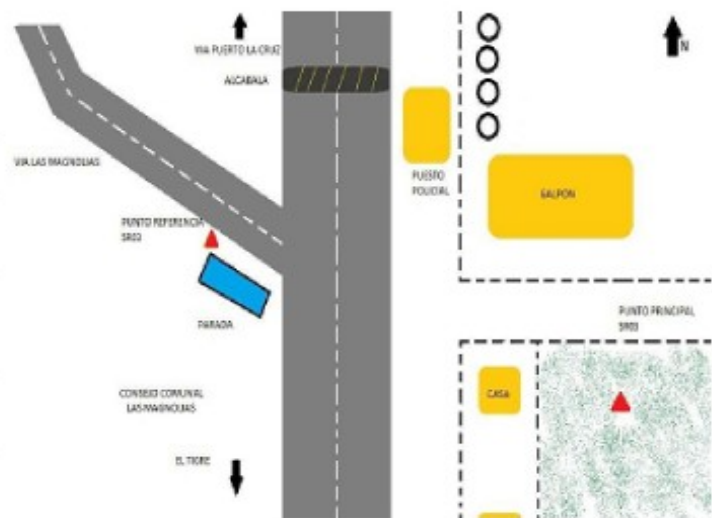


MONUMENTO DE REFERENCIA

B.M



OPERADORES: Fadhia Arocha	
EQUIPO: Scintrex CG-5	SERIAL: 130941109
INSCRIPCION PLACA: No se logra leer	

Estación : SR03

 INSTITUTO GEOGRAFICO DE VENEZUELA SIMON BOLIVAR									
RED GRAVIMÉTRICA VENEZOLANA									
ESTACION: SR03					PAIS: Venezuela		ESTADO: Anzoátegui		
MUNICIPIO: Simón Rodríguez					ORDEN: 1		FECHA: Agosto 2015		
COORDENADAS GEODESICAS					COORDENADAS UTM (DATUM SIRGAS-REGVEN)			GRAVEDAD (mGal)	
LATITUD:	8°	56'	21,9780" N	h (m)	NORTE (m)	ESTE (m)	HUSO		
LONGITUD:	64°	16'	40,5450" W	249,44	988400,159	359503,265	20	978049,576	
CROQUIS					ACCESO				
					DESCRIPCIÓN: El vértice está ubicado al borde este de la carretera hacia el tigre luego de la alcabala, aproximadamente a 60m d borde.				
					ALTURA DEL SENSOR : 0,305m				
					ALTURA DEL MONUMENTO : 0,020m				
					NOTA: El valor de gravedad reflejado en esta ficha está referido al sensor del equipo.				
MONUMENTO DE REFERENCIA					R.G.M				
FOTOGRAFIA PANORÁMICA					FOTOGRAFIA ESTACIÓN				
									
OPERADORES: Fadhia Arocha									
EQUIPO: Sintrex CG-5					SERIAL: 130941109				
INSCRIPCION PLACA: RGM / IGVSb / GPS / 20 -									