

# **RED GRAVIMÉTRICA RELATIVA DE VENEZUELA**

**Estado Falcón**

Municipio Los Taques.....	3
Estación : Amuay.....	3
Municipio Miranda.....	4
Estación : Aeropuerto de Coro.....	4
Estación : Curari.....	5
Municipio Silva.....	6
Estación : Boca de Aroa.....	6

# Municipio Los Taques

Estación : Amuay



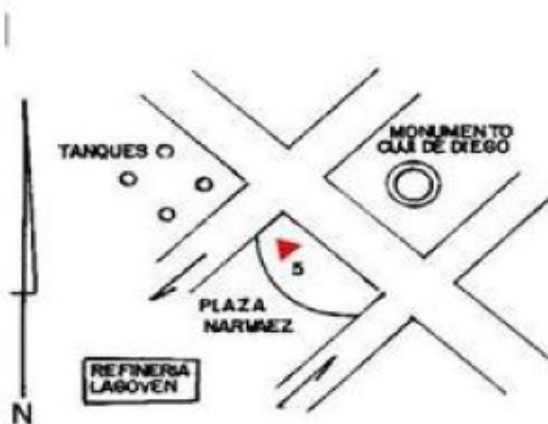
INSTITUTO GEOGRAFICO  
DE VENEZUELA  
SIMON BOLIVAR

## RED GRAVIMÉTRICA VENEZOLANA

ESTACION: Amuay	PAIS: Venezuela	ESTADO: Falcón
MUNICIPIO: Los Taques	ORDEN: 2	
Fecha de levantamiento: Noviembre 2014	Fecha de publicación: 1er trimestre de 2016	

COORDENADAS GEODESICAS				COORDENADAS UTM (DATUM SIRGAS-REGVEN)			GRAVEDAD (mGal)	
LATITUD:	11°	45'	9,3695" N	h (m)	NORTE (m)	ESTE (m)		HUSO
LONGITUD:	70°	11'	16,7414" W	7,83	1299470,536	370551,877	19	978237,450

### CROQUIS



### ACCESO

**DESCRIPCIÓN:** El monumento empotrado se encuentra ubicado plaza narvaez, en la entrada de la refinería de PDVSA en Amuay.

**ALTURA DEL SENSOR : 0,26 m**

**ALTURA DEL MONUMENTO : 0,15 m**

**NOTA:** El valor de gravedad reflejado en esta ficha está referido al sensor del equipo.

### MONUMENTO DE REFERENCIA

Red Geocéntrica de Venezuela Orden B (REGVEN B).

### FOTOGRAFIA PANORÁMICA



### FOTOGRAFIA ESTACIÓN



OPERADORES: Ana Silva

EQUIPO: SCINTREX CG-5

SERIAL: 482 / 412 / 469

INSCRIPCION PLACA: Casa 1993 Amuay

# Municipio Miranda

## Estación : Aeropuerto de Coro

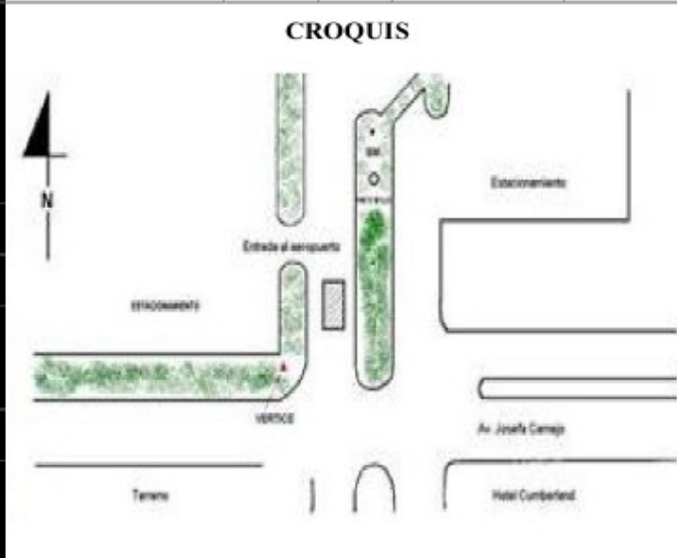


INSTITUTO GEOGRAFICO  
DE VENEZUELA  
SIMON BOLIVAR

### RED GRAVIMÉTRICA VENEZOLANA

<b>ESTACION:</b> Aeropuerto de Coro	<b>PAIS:</b> Venezuela	<b>ESTADO:</b> Falcón
<b>MUNICIPIO:</b> Miranda	<b>ORDEN:</b> 2	
<b>Fecha de levantamiento:</b> Noviembre 2014	<b>Fecha de publicación:</b> 1er trimestre de 2016	

COORDENADAS GEODESICAS					COORDENADAS UTM (DATUM SIRGAS-REGVEN)			GRAVEDAD (mgal)
<b>LATITUD:</b>	11°	24'	48,6310" N	<b>h (m)</b>	<b>NORTE (m)</b>	<b>ESTE (m)</b>	<b>HUSO</b>	
<b>LONGITUD:</b>	69°	40'	45,8672" W	-2,85	1261788,866	425882,666	<b>19</b>	



**ACCESO**

**DESCRIPCIÓN:** El vértice se encuentra dentro del aeropuerto internacional de Coro, al final de la avenida, en la acera.

**ALTURA DEL SENSOR : 0,26 m**

**ALTURA DEL MONUMENTO : 0,15 m**

**NOTA:** El valor de gravedad reflejado en esta ficha está referido al sensor del equipo.

**MONUMENTO DE REFERENCIA**

Red Geocéntrica de Venezuela Orden C (REGVEN C).

**FOTOGRAFIA PANORÁMICA**



**FOTOGRAFIA ESTACIÓN**



<b>OPERADORES:</b> Ana Silva	<b>SERIAL:</b> 482 / 412 / 469
<b>EQUIPO:</b> SCINTREX CG-5	
<b>INSCRIPCION PLACA:</b> B.M. NEM.26.H	

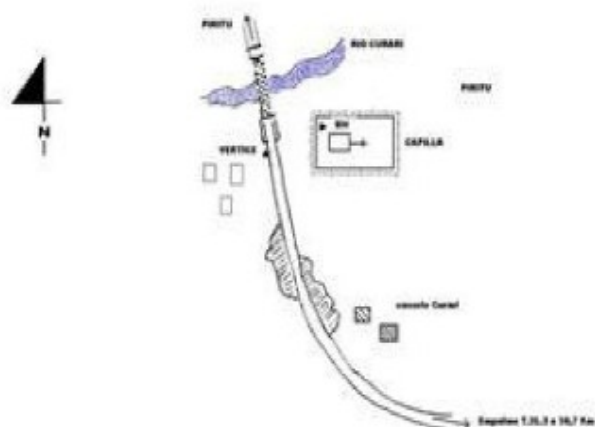
## Estación : Curari



### RED GRAVIMÉTRICA VENEZOLANA

<b>ESTACION:</b> Curari				<b>PAIS:</b> Venezuela		<b>ESTADO:</b> Falcón		
<b>MUNICIPIO:</b> Miranda				<b>ORDEN:</b> 2				
<b>Fecha de levantamiento:</b> Noviembre 2014				<b>Fecha de publicación:</b> 1er trimestre de 2016				
COORDENADAS GEODESICAS				COORDENADAS UTM (DATUM SIRGAS-REGVEN)			GRAVEDAD (mGal)	
<b>LATITUD:</b>	11°	19'	12,1493" N	<b>h (m)</b>	<b>NORTE (m)</b>	<b>ESTE (m)</b>		<b>HUSO</b>
<b>LONGITUD:</b>	68°	58'	21,0839" W	-6,04	1251367,085	502998,375	<b>19</b>	<b>978260,838</b>

#### CROQUIS



#### ACCESO

**DESCRIPCIÓN:** Se encuentra al Sur-Oeste del puente metálico en Curari, frente a la capilla a 20 km de píritu.

**ALTURA DEL SENSOR : 0,26 m**

**ALTURA DEL MONUMENTO : 0,15 m**

**NOTA:** El valor de gravedad reflejado en esta ficha está referido al sensor del equipo.


#### MONUMENTO DE REFERENCIA

Red Geocéntrica de Venezuela Orden C (REGVEN C).

#### FOTOGRAFIA PANORÁMICA



#### FOTOGRAFIA ESTACIÓN



**OPERADORES:** Ana Silva

**EQUIPO:** SCINTREX CG-5

**SERIAL:** 482 / 412 / 469

**INSCRIPCION PLACA:** Tubo de hierro, codeado de concreto pintado de amarillo.

# Municipio Silva

Estación : Boca de Aroa

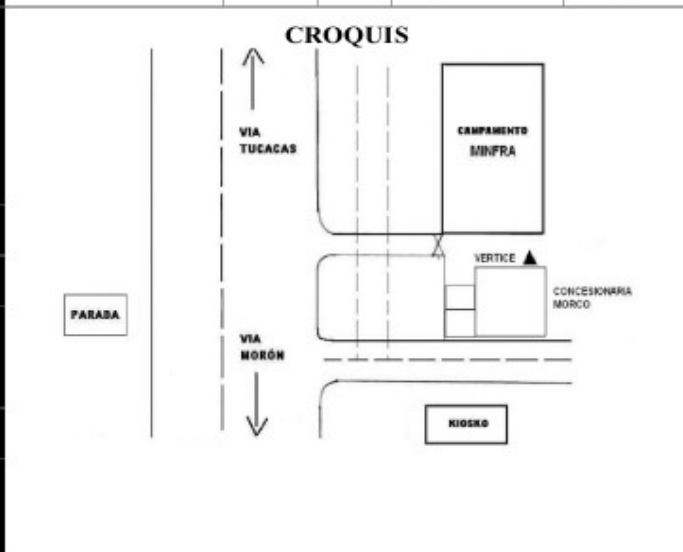


INSTITUTO GEOGRAFICO  
DE VENEZUELA  
SIMON BOLIVAR

## RED GRAVIMÉTRICA VENEZOLANA

ESTACION: Boca de Aroa	PAIS: Venezuela	ESTADO: Falcón
MUNICIPIO: Silva	ORDEN: 1	
Fecha de levantamiento: Noviembre 2014	Fecha de publicación: 1er trimestre de 2016	

COORDENADAS GEODESICAS				COORDENADAS UTM (DATUM SIRGAS-REGVEN)			GRAVEDAD (mGal)
LATITUD:	h (m)	NORTE (m)	ESTE (m)	HUSO			
10° 41' 49,3779" N		1182568,265	576146,518	19	978220,496		
LONGITUD: 68° 18' 13,2655" W	-16,423						



**ACCESO**

**DESCRIPCIÓN:** Se encuentra dentro del depósito de materiales de CONSTRUPATRIA, luego de atravesar el portón el punto se encuentra a 16 m al Sur-Este.


**ALTURA DEL SENSOR : 0,26 m**

**ALTURA DEL MONUMENTO : 0,05 m**

**NOTA:** El valor de gravedad reflejado en esta ficha está referido al sensor del equipo.

**MONUMENTO DE REFERENCIA**

Red Geocéntrica de Venezuela Orden C (REGVEN C).



OPERADORES: Ana Silva	SERIAL: 482 / 412 / 469
EQUIPO: SCINTREX CG-5	
INSCRIPCION PLACA: GPS. EXCENTRICA DEL B.M. III.3.3.60 (1998)	