

# **RED GRAVIMÉTRICA RELATIVA DE VENEZUELA**

**Estado Táchira**

Municipio García de Heiva.....	3
Estación : La Fría - Dalia.....	3
Municipio Libertador.....	4
Estación : Punta de Piedra.....	4
Municipio San Cristóbal.....	5
Estación : San Cristóbal.....	5
Municipio Uribante.....	6
Estación : USB Pregonero.....	6

# Municipio García de Heiva

Estación : La Fría - Dalia



INSTITUTO GEOGRAFICO  
DE VENEZUELA  
SIMON BOLIVAR

## RED GRAVIMÉTRICA VENEZOLANA

ESTACION: La Fria - Dalia	PAIS: Venezuela	ESTADO: Táchira
MUNICIPIO: García de Heiva	ORDEN: 3	
Fecha de levantamiento: Agosto 2014	Fecha de publicación: 1er trimestre de 2016	

COORDENADAS GEODESICAS				COORDENADAS UTM (DATUM SIRGAS-REGVEN)			GRAVEDAD (mGal)	
LATITUD:	08°	16'	1,6140" N	h (m)	NORTE (m)	ESTE (m)		HUSO
LONGITUD:	72°	18'	50,6380" W	65,338	914825,824	795896,500	18	978003,084

### CROQUIS



### ACCESO

**DESCRIPCIÓN:** El vértice está ubicado desde la Fría vía Machiques se recorren aprox. 5 km hasta la Alcabala de Tres Islas, se cruza a la izquierda por 6,6 km hasta la Finca La Dalia. El vértice se encuentra después de la Vaquera.

**ALTURA DEL SENSOR : 0,26 m**

**ALTURA DEL MONUMENTO : 0,15 m**

**NOTA:** El valor de gravedad reflejado en esta ficha está referido al sensor del equipo.

### MONUMENTO DE REFERENCIA

Red Geocéntrica de Venezuela Orden B (REGVEN B)

### FOTOGRAFIA PANORÁMICA



### FOTOGRAFIA ESTACIÓN



OPERADORES: Obdulis Hermoso

EQUIPO: SCINTREX CG-5

SERIAL: 482 / 412 / 469

INSCRIPCION PLACA: MARNR Cartografía Nacional 1970 Dalia

## Municipio Libertador

Estación : Punta de Piedra

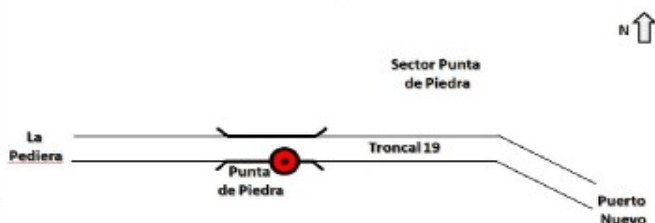


### RED GRAVIMÉTRICA VENEZOLANA

ESTACION: <b>Punta de Piedra</b>	PAIS: <b>Venezuela</b>   ESTADO: <b>Táchira</b>
MUNICIPIO: <b>Libertador</b>	ORDEN: <b>3</b>
Fecha de levantamiento: <b>Abril 2013</b>	Fecha de publicación: <b>1er trimestre de 2016</b>

COORDENADAS GEODESICAS				COORDENADAS UTM (DATUM SIRGAS-REGVEN)			GRAVEDAD (mGal)
LATITUD:	07°	31'	59,1600" N	NORTE (m)	ESTE (m)	HUSO	
LONGITUD:	71°	32'	52,0800" W	174,040	833501,860	218834,248	<b>19</b>
			<b>h (m)</b>				<b>978001,321</b>

#### CROQUIS



#### ACCESO

**DESCRIPCIÓN:** El vértice está ubicado sobre el segundo puente del lado derecho en dirección a Puerto Nuevo.

**ALTURA DEL SENSOR : 0,26 m**

**ALTURA DEL MONUMENTO : 0,15 m**

**NOTA:** El valor de gravedad reflejado en esta ficha está referido al sensor del equipo.

**MONUMENTO DE REFERENCIA**

BM

#### FOTOGRAFIA PANORÁMICA



#### FOTOGRAFIA ESTACIÓN



OPERADORES: **Dianeidy Gil**

EQUIPO: **SCINTREX CG-5**

SERIAL: **482 / 412 / 469**

INSCRIPCION PLACA: **Cartografía nacional BM AT 99**



# Municipio San Cristóbal

Estación : San Cristóbal



INSTITUTO GEOGRAFICO  
DE VENEZUELA  
SIMON BOLIVAR

## RED GRAVIMÉTRICA VENEZOLANA

<b>ESTACION:</b> San Cristóbal				<b>PAIS:</b> Venezuela		<b>ESTADO:</b> Táchira		
<b>MUNICIPIO:</b> San Cristóbal				<b>ORDEN:</b> 2				
<b>Fecha de levantamiento:</b> Agosto 2014				<b>Fecha de publicación:</b> 1er trimestre de 2016				
COORDENADAS GEODESICAS				COORDENADAS UTM (DATUM SIRGAS-REGVEN)			GRAVEDAD (mGal)	
LATITUD:	07°	47'	12,6600" N	h (m)	NORTE (m)	ESTE (m)		HUSO
LONGITUD:	72°	12'	32,7600" W	987,27	861750,306	807830,615	<b>18</b>	<b>977830,272</b>

### CROQUIS



### ACCESO

**DESCRIPCIÓN:** El vértice se encuentra ubicado en el sector noreste de la redoma Los Agustinos, aproximadamente a 15 m al norte del busto de Rómulo Gallegos.

**ALTURA DEL SENSOR :** 0,26 m

**ALTURA DEL MONUMENTO :** 0,15 m

**NOTA:** El valor de gravedad reflejado en esta ficha está referido al sensor del equipo.

### MONUMENTO DE REFERENCIA

Red Geodésica Municipal (RGM).

### FOTOGRAFIA PANORÁMICA



### FOTOGRAFIA ESTACIÓN



**OPERADORES:** Obdulis Hermoso

**EQUIPO:** SCINTREX CG-5

**SERIAL:** 482 / 412 / 469

**INSCRIPCION PLACA:** Vértice GPS. Mun. S. Cristóbal 2001

# Municipio Uribante

Estación : USB Pregonero

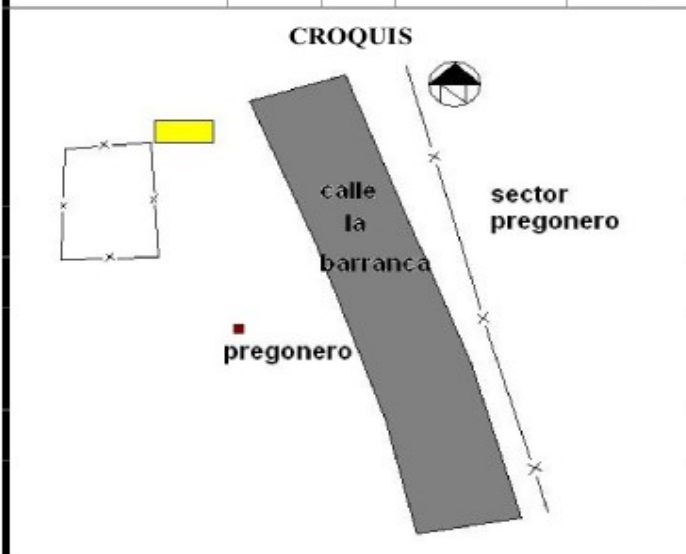


INSTITUTO GEOGRAFICO  
DE VENEZUELA  
SIMON BOLIVAR

## RED GRAVIMÉTRICA VENEZOLANA

ESTACION: <b>USB Pregonero</b>	PAIS: <b>Venezuela</b>   ESTADO: <b>Táchira</b>
MUNICIPIO: <b>Uribate</b>	ORDEN: <b>2</b>
Fecha de levantamiento: <b>Agosto 2014</b>	Fecha de publicación: <b>1er trimestre de 2016</b>

COORDENADAS GEODESICAS				COORDENADAS UTM (DATUM SIRGAS-REGVEN)			GRAVEDAD (mGal)
LATITUD:	08°	01'	43,2480" N	NORTE (m)	ESTE (m)	HUSO	
LONGITUD:	71°	46'	30,7200" W	1486,29	888503,859	194080,88	<b>19</b>
							<b>977761,696</b>



**ACCESO**

**DESCRIPCIÓN:** El vértice está ubicado al noroeste de la colina del cementerio de Pregonero.


**ALTURA DEL SENSOR : 0,26 m**

**ALTURA DEL MONUMENTO : 0,15 m**

**NOTA:** El valor de gravedad reflejado en esta ficha está referido al sensor del equipo.

**MONUMENTO DE REFERENCIA**

Vértice de Triangulación



<b>OPERADORES:</b> Obdulis Hermoso	
<b>EQUIPO:</b> SCINTREX CG-5	<b>SERIAL:</b> 482 / 412 / 469
<b>INSCRIPCION PLACA:</b> Vértice de Triangulación Poligonal. USB 2000	