INSTITUTO GEOGRAFICO DE VENEZUELA SIMON BOLIVAR
Gobierno Bolivariano de Venezuela

"La Geografía al Servicio del Desarrollo del País"

Mapa Físico

SANTA INES 10 DE DICIEMBRE DE 1859
DIOS Y FEDERACION

Estado Barinas

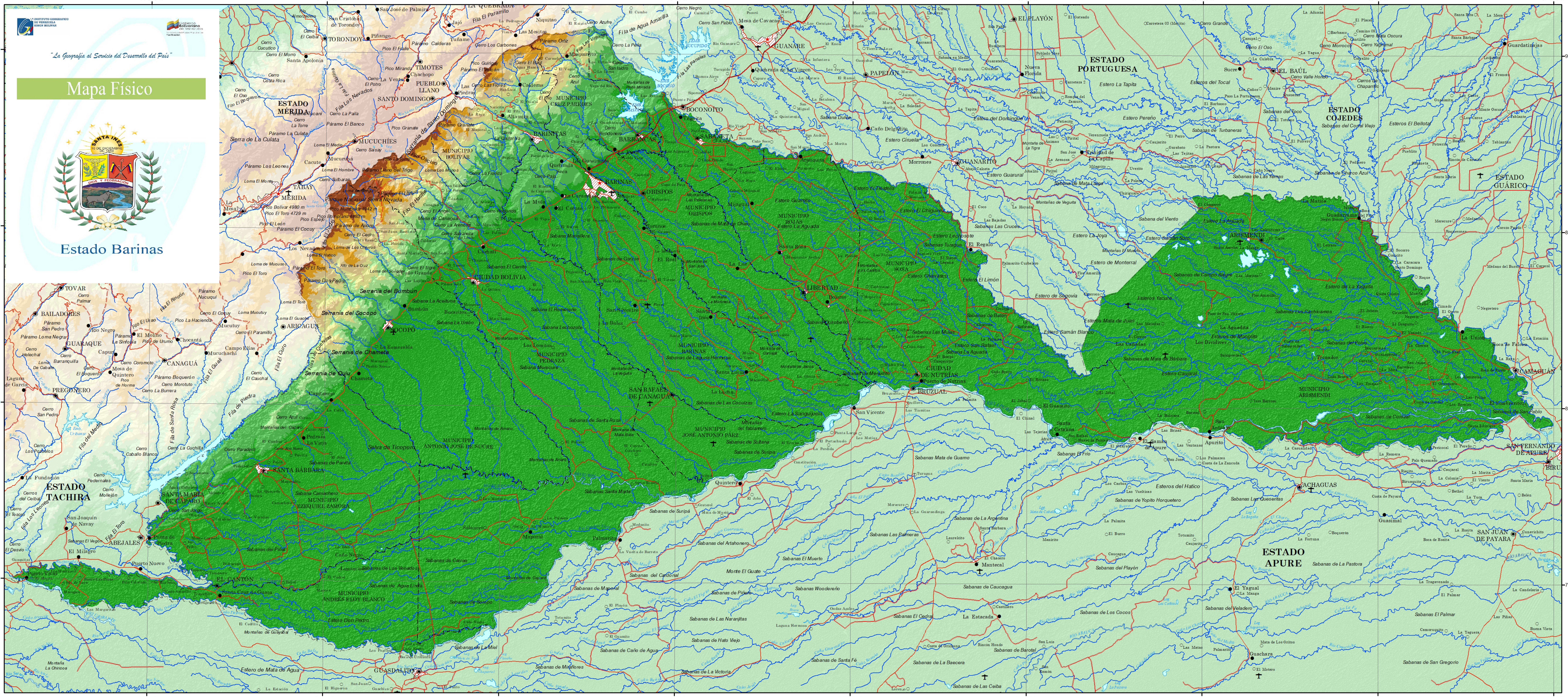
71°30'0"W
71°0'0"W
70°30'0"W
70°0'0"W
69°30'0"W
69°0'0"W
68°30'0"W
68°0'0"W
67°30'0"W
9°0'0"N
8°30'0"N
8°0'0"N
7°30'0"N
ESTADO MÉRIDA
ESTADO TACHIRA
ESTADO PORTUGUESA
ESTADO COJEDES
ESTADO GUÁRICO
ESTADO APURE
MUNICIPIO BOLIVAR
MUNICIPIO CRUZ PAREDES
MUNICIPIO OBISPOS
MUNICIPIO ROJAS
MUNICIPIO SOSA
MUNICIPIO BARINAS
MUNICIPIO PEDRAZA
MUNICIPIO ANTONIO JOSÉ DE SUCRE
MUNICIPIO JOSÉ ANTONIO PÁEZ
MUNICIPIO EZEQUIEL ZAMORA
MUNICIPIO ANDRÉS ELOY BLANCO
MUNICIPIO ARISMENDI
BARINAS
BARINITAS
BARRANCAS
OBISPOS
SABANETA
LIBERTAD
CIUDAD BOLIVIA
SOCOPÓ
SANTA BÁRBARA
SAN RAFAEL DE CANAGUÁ
CIUDAD DE NUTRIAS
BRUZUAL
ARISMENDI
EL CANTÓN
GUASDALITO
MÉRIDA
TABAY
MUCUCHÍES
SANTO DOMINGO
PUEBLO LLANO
TIMOTES
LA QUEBRADA
TORONDOY
GUANARE
BOCONOÍTO
PAPELÓN
GUANARITO
EL PLAYÓN
EL BAÚL
CAMAGUÁN
SAN FERNANDO DE APURE
ACHAGUAS
SAN JUAN DE PAYARA
TOVAR
BAILADORES
GUARAQUE
CANAGUÁ
ARICAGUA
PREGONERO
SANTA MARÍA DE CAPARO
ABEJALES
Parque Nacional Sierra Nevada
Pico Bolívar 4980 m
Pico El Toro 4729 m
Pico Humboldt 4942 m
Pico Bompland 4883 m
Sierra de La Culata
Serranía de Santo Domingo
Serranía del Bumbún
Serranía del Socopó
Serranía de Chameta
Serranía de Quiu
Selva de Ticoporo
Emb. Boconó
Emb. Tucupido
Emb. Uribante
Emb. Caparo
Río Apure
Río Uribante
Río Arauca
Río Sarare
Río Boconó
Río Santo Domingo

Informacion Territorial

El estado Barinas se encuentra situado en los Llanos Altos y en los Bajos Llanos Occidentales de Venezuela, abarcando ademas una gran extensión de Los Andes. A pesar de ser considerado un estado llanero, presenta una geografía contrastante, en la que existe diversidad de paisajes como montañas, páramos, piedemontes, valles, llanos y planicies aluviales, donde los llanos ocupan la mayor parte del territorio. Posee una parte de los llanos de Apure y otra de Portuguesa, donde la ganadería bovina se ha desarrollado produciendo leche, queso, mantequilla, cuero y finas pieles. En su extremo Oeste, en menor proporción, reune montañas y colinas que forman parte de la Cordillera de Los Andes y sobrepasan los 4 000 metros de altura como la Sierra de Santo Domingo.Además, en algunas regiones se alcanzan temperaturas de hasta tres grados bajo cero como es el caso del Parque Nacional Sierra Nevada. Su parte llana se extiende, desde el río Caparo, al Oeste, hasta los embalses Masparro y Boconó al Norte. Ocupa también parte del flanco sur y las estribaciones meridionales de la Cordillera de Mérida. En la transición entre los llanos y las grandes elevaciones esta el piedemonte que alcanza una superficie de 9,9% con respecto al territorio del estado y ha servido de asiento a varios centros poblados en los cuales se practica la agricultura que se ve favorecida por la fertilidad de las tierras. Las llanuras deltaicas continentales están situadas al Sur del estado. El resto son sabanas abiertas que terminan en la Ciudad de Nutrias, en La Unión o al Sur de San Silvestre.

Imagen obtenida a partir de datos Landsat

Información Hipsométrica

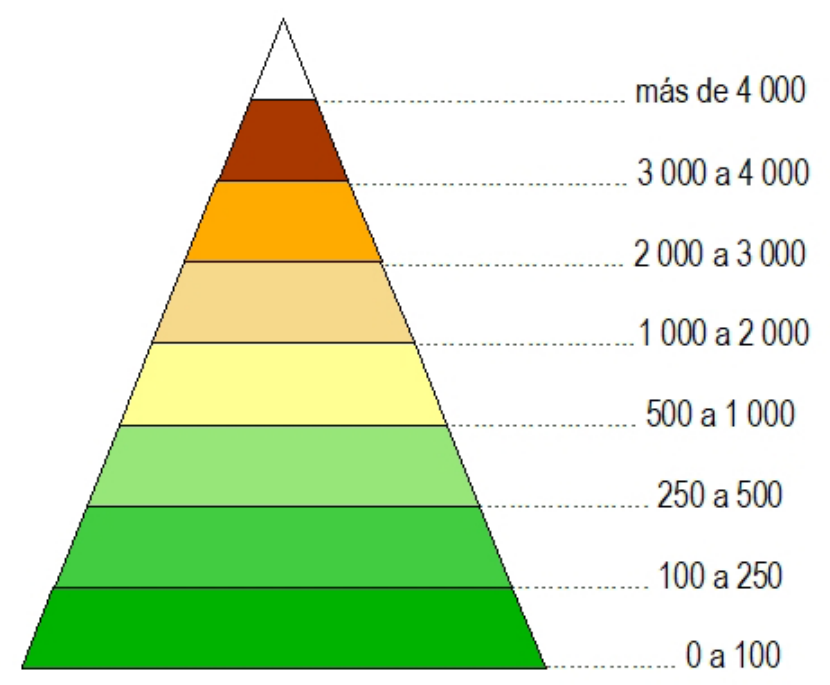
más de 4 000
3 000 a 4 000
2 000 a 3 000
1 000 a 2 000
500 a 1 000
250 a 500
100 a 250
0 a 100

Hipsometría (m.s.n.m.)

Signos Convencionales

POBLACIÓN

Area Urbana	▨
Capital de La República	★
Capital de Estado	★
Capital de Municipio	◉
Capital de Parroquia	●
Centro Poblado	○
Hacienda, Finca y Otros	▪

LÍMITES

Limite Internacional	-··-··-
Limite de Estado	-·-·-
Limite de Municipio	-·-·-
Zona de Sobreposición de Limites	▨

OTROS SIGNOS CONVENCIONALES

Aeropuerto Internacional	✈
Aeropuerto Nacional	✈

VÍAS DE COMUNICACIÓN

Autopista	═
Carretera Pavimentada	—
Carretera Engranzonada	═
Carretera de Tierra	- - -
Linea Férrea	┼┼┼
Ferry	—■—
Teleférico/Funicular	----
Puente	≡
Canal de Navegación	═

HIDROGRAFÍA

Embalse	~
Ríos	~
Lago, Laguna	~
Terreno Anegadizo	— —
Ciénaga	▨

Situación Relativa

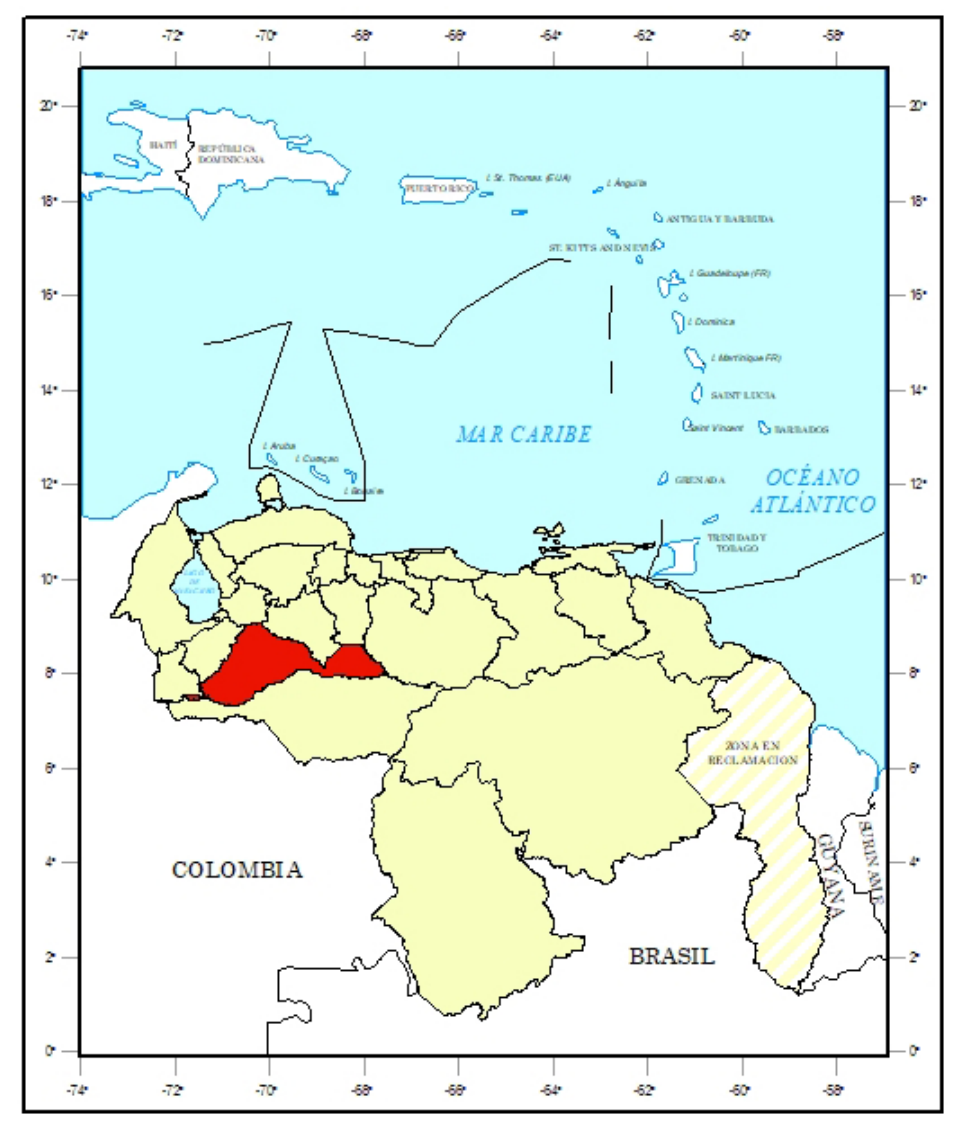
MAR CARIBE
OCÉANO ATLÁNTICO
COLOMBIA
BRASIL
REPÚBLICA DOMINICANA
PUERTO RICO
ZONA EN RECLAMACIÓN
GUYANA

Informacion General

ESCALA 1:550 000

11 5,5 0 11 22 33 44 55
Kilómetros

Proyección Cónico Conforme de Lambert, Datum SIRGAS-REGVEN, Elipsoide GRS-80, Origen de Latitud 0°, Origen de Longitud 67° 30' 00" Oeste. Primer paralelo director 4° Norte, Segundo paralelo director 9° Norte, Este Falso 0m, Norte Falso 0m.

División Política Territorial según Gaceta Oficial No 185-14
Extraordinario del Estado Barinas de Fecha, 27 de Julio de 2004

PRIMERA EDICIÓN, 2011

Depósito Legal: CM 386201127

Sombreado hipsométrico elaborado a partir de los datos del "Shuttle Radar Topography Mision" (SRTM) realizado por la NASA en el año 2004 y el Modelo Digital de Elevación (DTM) generado por la Gerencia General de Geografía del Instituto Geográfico de Venezuela Simón Bolívar. Los datos fueron sometidos a técnicas de procesamiento digital de imágenes para su estructuración y adaptación final.

Prohibida su reproduccion total o parcial, por cualquier medio sin previa autorizacion del Instituto Geográfico de Venezuela Simón Bolívar.