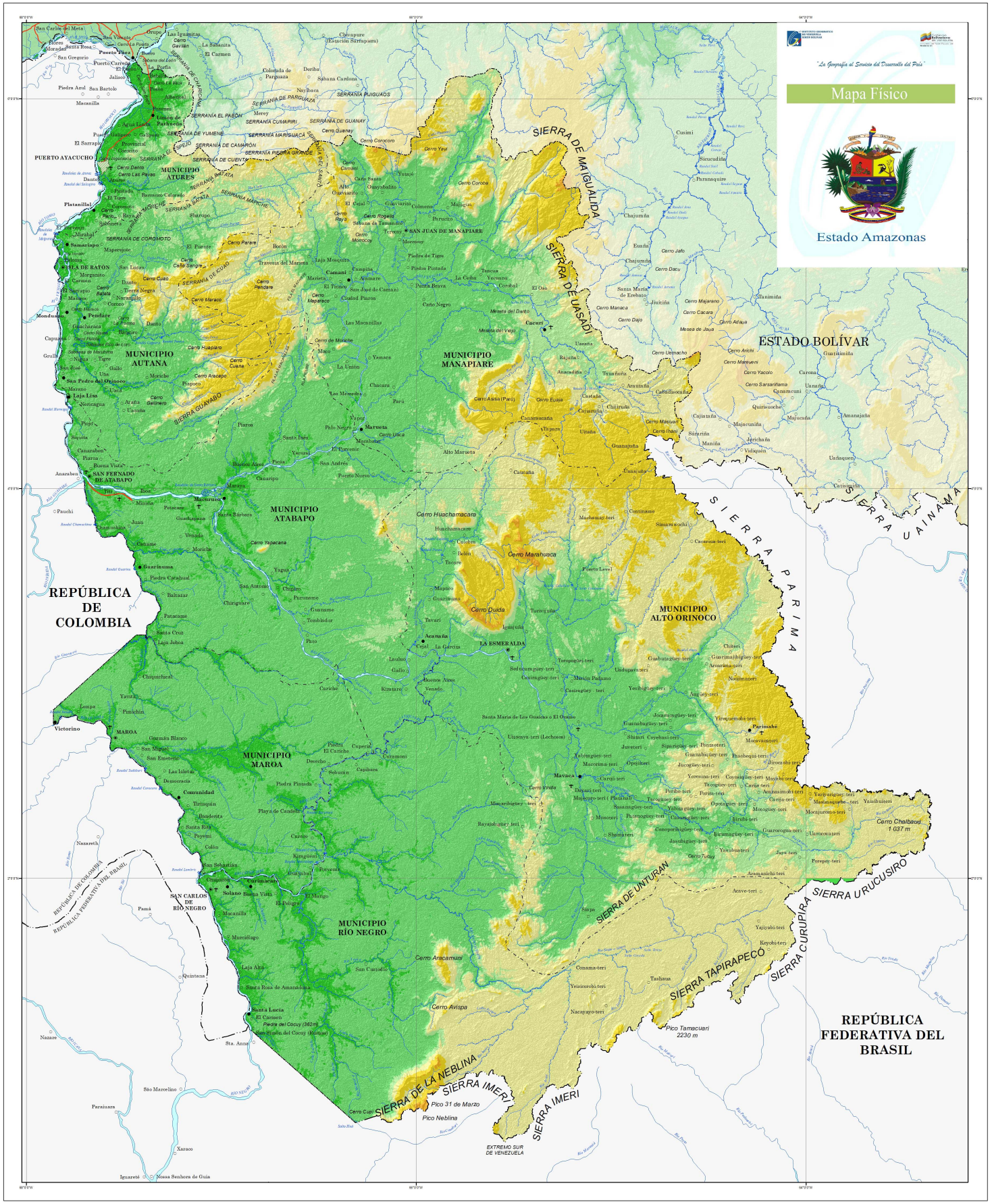

El Estado y su Fisiografía

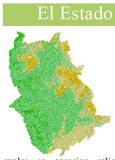

El estado Amazonas constituye una parte apreciable de los 430000 Km2 que conforman el Escudo Guayanés. El relieve es clasificado en su mayoría como bajo y plano, cubierto por sabanas y selvas interrumpidas por macizos, muchos de la formación conocida como "tepuyes". Los tepuyes son formaciones geológicas propias del escudo guayanés.

Presenta un conjunto de penillanuras situadas a diferentes niveles, sobre las cuales se aprecian relieves tabulares y macizos graníticos fuertemente disectados. Las zonas de mayor relieve se encuentran al Norte, al Este y al Sur de la región. Se observan formas fisiográficas como cerros del tipo monadnocks y valles amplios y poco profundos, en los cuales corren ríos con numerosos y grandes meandros. En el área existe una gran cantidad de domos alargados que corresponden a intrusiones graníticas. Al Oeste y al Sur-Oeste, una sucesión de cambios en el nivel de base de los ríos en combinación con vuelcos regionales, han producido extensas áreas sin relieve apreciable. En el macizo del Parguaza se observan varios niveles de peniplanación, y en las partes donde el macizo ha sido rebajado al más bajo nivel, han quedado domos de exfoliación elongados, generalmente de varios kilómetros de largo y hasta de un kilómetro de ancho. Las formas de relieve tabulares características de la formación Roraima tienen su mayor representación en el centro de la región, donde se aprecia un área extensa de estos relieves que se conoce bajo el nombre de macizo Duida-Parú.

Signos Convencionales

POBLACIÓN

- Área urbana
- Capital de país
- Capital de estado
- Capital de municipio
- Capital de parroquia
- Centro poblado
- Haciendas, fincas y otros

LÍMITES

- Límite internacional
- Límite de estado
- Límite de municipio
- Límite de parroquia
- Zona de sobreposición de jurisdicción

OTROS SIGNOS CONVENCIONALES

- Aeropuerto internacional
- Aeropuerto nacional y pistas

VÍAS DE COMUNICACIÓN

- Autopista
- Carretera pavimentada
- Carretera engranzonada
- Carretera de tierra
- Línea férrea
- Ferry
- Teleférico/Funicular
- Puente
- Túnel
- Canal de navegación

HIDROGRAFÍA

- Embalse
- Río, caño y quebrada
- Mar, lago y laguna
- Raudal
- Salto
- Terreno anegadizo
- Ciénaga
- Salina

Hipsometría

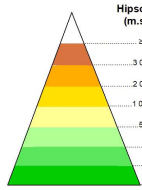

Modelo Digital de Elevación (DTM) obtenido de los datos del "Shuttle Radar Topography Mision" (SRTM), realizado por la NASA en el año 2001, actualizado en el 2010 con el nombre de Global Multi-resolution Terrain Elevation Data 2010 (GMTED2010). El Sombreado Hipsométrico fue generado por la Gerencia General de Geografía, a partir del GMTED2010 por medio de técnicas de procesamiento digital.

Situación Relativa

Información General

ESCALA 1: 900 000

0 5 10 20 30 40
Kilómetros

Proyección Cónica Conforme de Lambert, Datum SIRGAS-REGVEN, Elipsoide GRS-80, Origen de Latitud 00° 00' 00" N, Origen de Longitud 67° 30' 00" O, Primer Paralelo Director 4° Norte, Segundo Paralelo Director 9° Norte, Este Falso 0 m, Norte Falso 0 m.

SEGUNDA EDICIÓN, 2016

Depósito Legal: CM386201122

En este mapa, tanto el color de las líneas que representan la hidrografía, como su toponimia, no se ajusta a lo establecido en la Norma Técnica para la Rotación y Certificación de la Base Cartográfica de Productos Temáticos.

Prohibida su reproducción total o parcial por cualquier medio, sin previa autorización del Instituto Geográfico de Venezuela Simón Bolívar.